


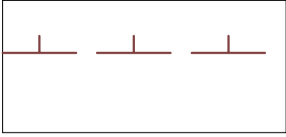
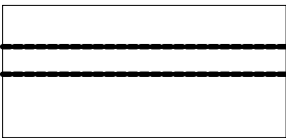






	GRANICA OBSZARU OBJĘTEGO PLANEM
	LINIE ROZGRANICZAJĄCE TERENY O RÓŻNYM PRZEZNACZENIU LUB RÓŻNYCH ZASADACH ZAGOSPODAROWANIA
	NIEPRZEKRACZALNE LINIE ZABUDOWY
	GRANICE ŻYWIECKIEGO PARKU KRAJOBRAZOWEGO
	GRANICE OTULINY ŻYWIECKIEGO PARKU KRAJOBRAZOWEGO
	GRANICE OBSZARÓW NATURA 2000 OSO PLH 240006 i SOO PLB240002
	OBIEKTY ZABYTKOWE OBJĘTE OCHRONĄ USTALENIAMI PLANU
	STREFY OCHRONY STANOWISK ARCHEOLOGICZNYCH
	GRANICA STREFY O WYSOKICH WARTOŚCIACH KULTUROWYCH
	GRANICE STREF OCHRONY SANITARNEJ CMENTARZA
	TEREN OCHRONY POŚREDNIEJ STREFY OCHRONNEJ UJĘCIA WODY POWIERZCHNIOWEJ Z RZEKI KOSZARAWY DLA AGLOMERACJI ŻYWIECKIEJ - CAŁE SOŁECTWO
	OBSZARY SZCZEGÓLNEGO ZAGROŻENIA POWODZIĄ Q=1%
	OBSZARY OSUWISK AKTYWNYCH CIĄGLE (os1)
	OBSZARY OSUWISK AKTYWNYCH OKRESOWO (os2)
	OBSZARY OSUWISK NIEAKTYWNYCH (os3)

OZNACZENIA INFORMACYJNE

	LOKALNY ZBIORNIK WÓD PODZIEMNYCH NR 445 MAGURA (BABIA GÓRA) - CAŁE SOŁECTWO
	ORIENTACYJNY ZASIĘG STREF ZALEWOWYCH (WG ANALIZY PROGRAMU INWESTYCYJNEGO ZLEWNI SOŁY
	ORIENTACYJNE GRANICE AGLOMERACJI ŻYWIEC
	ORIENTACYJNE LINIE ROZGRANICZAJĄCE DRÓG USYTUOWANYCH POZA GRANICAMI OBSZARU OBJĘTEGO PLANEM

	MM	TERENY ZABUDOWY MIESZKANIOWEJ JEDNORODZINNEJ I ZABUDOWY ZAGRODOWEJ
	MP	TERENY ZABUDOWY MIESZKALNO - PENSJONATOWEJ
	UP	TERENY USŁUG PUBLICZNYCH
	U	TERENY USŁUG
	UK	TERENY USŁUG KULTU RELIGIJNEGO
	US	TERENY USŁUG SPORTU I REKREACJI
	USn	TERENY USŁUG SPORTU I REKREACJI ZIMOWEJ WYCIĄGI I TRASY NARCIARSKIE
	PU	TERENY ZABUDOWY PRODUKCYJNEJ, SKŁADÓW I MAGAZYNÓW
	KDG	TERENY DROGI PUBLICZNEJ KLASY G
	KDZ	TERENY DROGI PUBLICZNEJ KLASY Z
	KDL	TERENY DRÓG PUBLICZNYCH KLASY L
	KDW	TERENY DRÓG WEWNĘTRZNYCH
	R	TERENY ROLNICZE
	ZL	TERENY LASÓW
	ZE	TERENY ZIELENI NIEURZĄDZONEJ
	ZW	TERENY ZIELENI PRZYWODNEJ I WÓD POWIERZCHNIOWYCH PŁYNĄCYCH
	ZC	TEREN CMENTARZA

