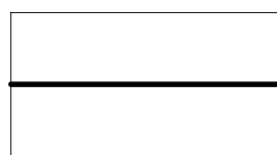
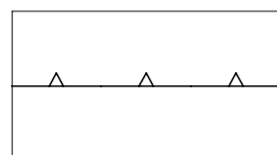


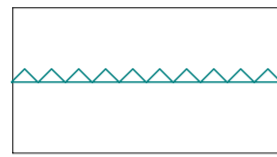
GRANICA OBSZARU OBJĘTEGO PLANEM



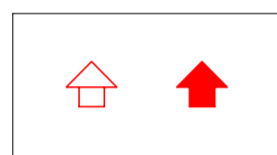
LINIE ROZGRANICZAJĄCE TERENY O RÓŻNYM PRZEZNACZENIU LUB RÓŻNYCH ZASADACH ZAGOSPODAROWANIA



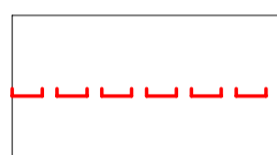
NIEPRZEKRACZALNE LINIE ZABUDOWY




GRANICE OTULINY ŻYWIECKIEGO PARKU KRAJOBRAZOWEGO



OBIEKTY ZABYTKOWE OBJĘTE OCHRONĄ USTALENIAMI PLANU



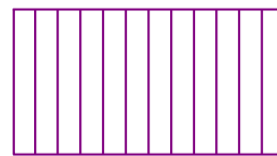
GRANICA OCHRONY ZESPOŁÓW PASTERSKO-POLONIARSKICH



OBSZARY SZCZEGÓLNEGO ZAGROŻENIA POWODZIĄ Q=1%



OBSZARY OSUWISK AKTYWNYCH CIĄGLE (os1)



OBSZARY OSUWISK AKTYWNYCH OKRESOWO (os2)



OBSZARY OSUWISK NIEAKTYWNYCH (os3)



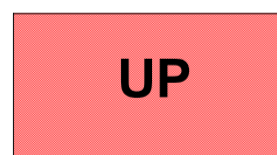
MM

TERENY ZABUDOWY MIESZKANIOWEJ JEDNORODZINNEJ I ZABUDOWY ZAGRODOWEJ




MP

TERENY ZABUDOWY PENSJONATOWEJ



UP

TERENY USŁUG PUBLICZNYCH




R

TERENY ROLNICZE




ZL

TERENY LASÓW



ZE

TERENY ZIELENI NIEURZĄDZONEJ



ZW

TERENY ZIELENI PRZYWODNEJ I WÓD POWIERZCHNIOWYCH PŁYNĄCYCH



KDL

TERENY DRÓG PUBLICZNYCH KLASY L



KDW

TERENY DRÓG WEWNĘTRZNYCH




TEREN OCHRONY POŚREDNIEJ STREFY OCHRONNEJ UJĘCIA WODY POWIERZCHNIOWEJ Z RZEKI KOSZARAWY DLA AGLOMERACJI ŻYWIECKIEJ - CAŁE SOŁECTWO

OZNACZENIA INFORMACYJNE



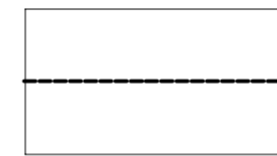
GRANICA LOKALNEGO ZBIORNIKA WÓD PODZIEMNYCH NR 445 MAGURA (BABIA GÓRA)



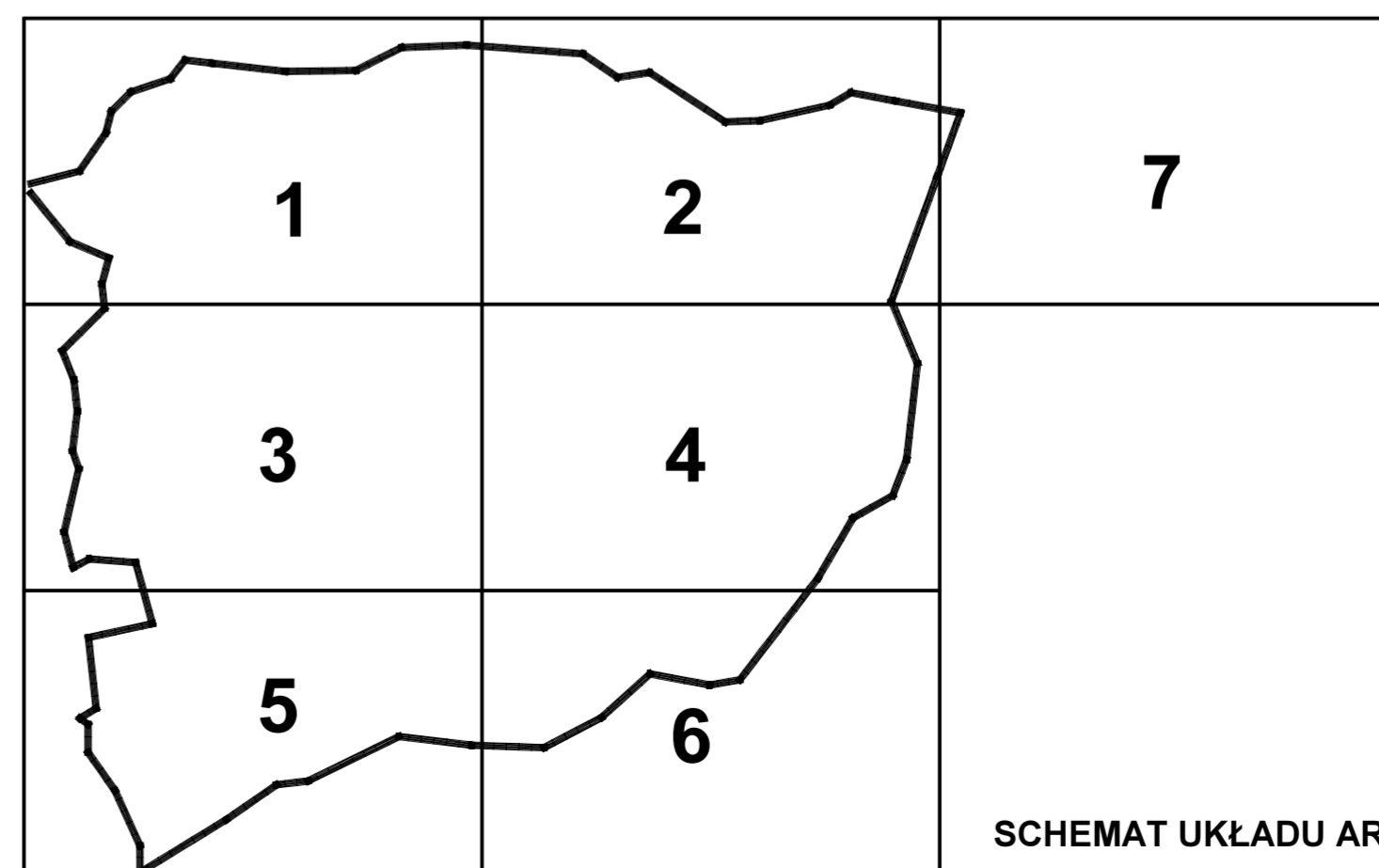
ORIENTACYJNY ZASIĘG STREF ZALEWOWYCH (WG ANALIZY PROGRAMU INWESTYCYJNEGO ZLEWNI SOŁY)



ORIENTACYJNE GRANICE AGLOMERACJI ŻYWIEC



ORIENTACYJNE LINIE ROZGRANICZAJĄCE DRÓG USYTUOWANYCH POZA GRANICAMI OBSZARU OBJĘTEGO PLANEM



SCHEMAT UKŁADU ARKUSZY