









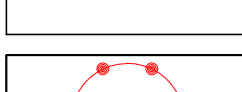

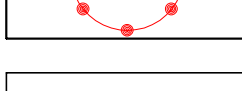



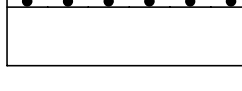






















UKŁAD ARKUSZY - SCHEMAT

	GRANICA OBSZARU OBJĘTEGO PLANEM		MM TERENY ZABUDOWY MIESZKANIOWEJ JEDNORODZINNEJ I ZABUDOWY ZAGRODOWEJ
	LINIE ROZGRANICZAJĄCE TERENY O RÓŻNYM PRZEZNACZENIU LUB RÓŻNYCH ZASADACH ZAGOSPODAROWANIA		MU TERENY ZABUDOWY MIESZKANIOWEJ JEDNORODZINNEJ I ZABUDOWY USŁUGOWEJ
	NIEPRZEKRACZALNE LINIE ZABUDOWY		MP TERENY ZABUDOWY MIESZKALNO - PENSJONATOWEJ
	OBIEKTY WPISANE DO REJESTRU ZABYTKÓW ZE STREFAMI OCHRONY KONSERWATORSKIEJ		UP TERENY USŁUG PUBLICZNYCH
	OBIEKTY UJĘTE W EWIDENCJI ZABYTKÓW /kapliczki, budynki, piwnice, bunkry/		Uk TERENY USŁUG KULTU RELIGIJNEGO
	STANOWISKO ARCHEOLOGICZNE		U TERENY USŁUG
	GRANICA STREFY O WYSOKICH WALORACH KULTUROWYCH		US TERENY USŁUG SPORTU I REKREACJI
	GRANICE STREFY OCHRONY SANITARNEJ CMĘTARZA		UT TERENY USŁUG TURYSTYKI I WYPOCZYNKU
	TEREN OCHRONY POŚREDNIEJ STREFY OCHRONNEJ UJĘCIA WODY POWIERZCHNIOWEJ Z RZEKI KOSZARAWY DLA AGLOMERACJI ŻYWIECKIEJ - CAŁE SOŁECTWO		PU TERENY ZABUDOWY PRODUKCYJNEJ, SKŁADÓW I MAGAZYNÓW
	OBSZARY SZCZEGÓLNEGO ZAGROŻENIA POWODZIĄ Q=1%		ZC TEREN CMĘTARZA
	OBSZARY OSUWISK AKTYWNYCH CIĄGLE (os1)		R TERENY ROLNICZE
	OBSZARY OSUWISK AKTYWNYCH OKRESOWO (os2)		ZL TERENY LASÓW
	OBSZARY OSUWISK NIEAKTYWNYCH (os3)		ZE TERENY ZIELENI NIEURZĄDZONEJ
	GRANIE OTULINY BABIOGÓRSKIEGO PARKU NARODOWEGO		ZW TERENY ZIELENI PRZYWODNEJ I WÓD POWIERZCHNIOWYCH PŁYNĄCYCH
	GRANICA OCHRONY ZESPOŁÓW PASTERSKO-POLONIARSKICH		
	KDL TERENY DRÓG PUBLICZNYCH KLASY L		
	KDD TERENY DRÓG PUBLICZNYCH KLASY D		
	KDW TERENY DRÓG WEWNĘTRZNYCH		
	KDX TERENY CIĄGÓW PIESZO- JEZDNYCH		
		OZNACZENIA INFORMACYJNE	
			GRANICA GŁÓWNEGO ZBIORNIKA WÓD PODZIEMNYCH NR 445 MAGURA (BABIA GÓRA)
			DODATKOWE OZNACZENIE LASÓW PAŃSTWOWYCH
			ORIENTACYJNY ZASIĘG STREF ZALEWOWYCH (WG ANALIZY PROGRAMU INWESTYCYJNEGO ZLEWNI SOŁY)
			ORIENTACYJNE GRANICE AGLOMERACJI ŻYWIEC