Załącznik Nr 1 do uchwały Nr 0007.44.2024
Rady Miejskiej w Czerwieńsku
z dnia 25 września 2024 r.

MIEJSCOWY PLAN ZAGOSPODAROWANIA PRZESTRZENNEGO DLA TERENU ŚCIEŻKI ROWEROWEJ W LASKACH I NIETKOWIE ORAZ TERENU GMINNEGO CENTRUM BEZPIECZEŃSTWA W CZERWIEŃSKU

rysunek planu
załącznik nr 1

podziałka liniowa
skala 1:1000

0 100 200 300 400 500 m

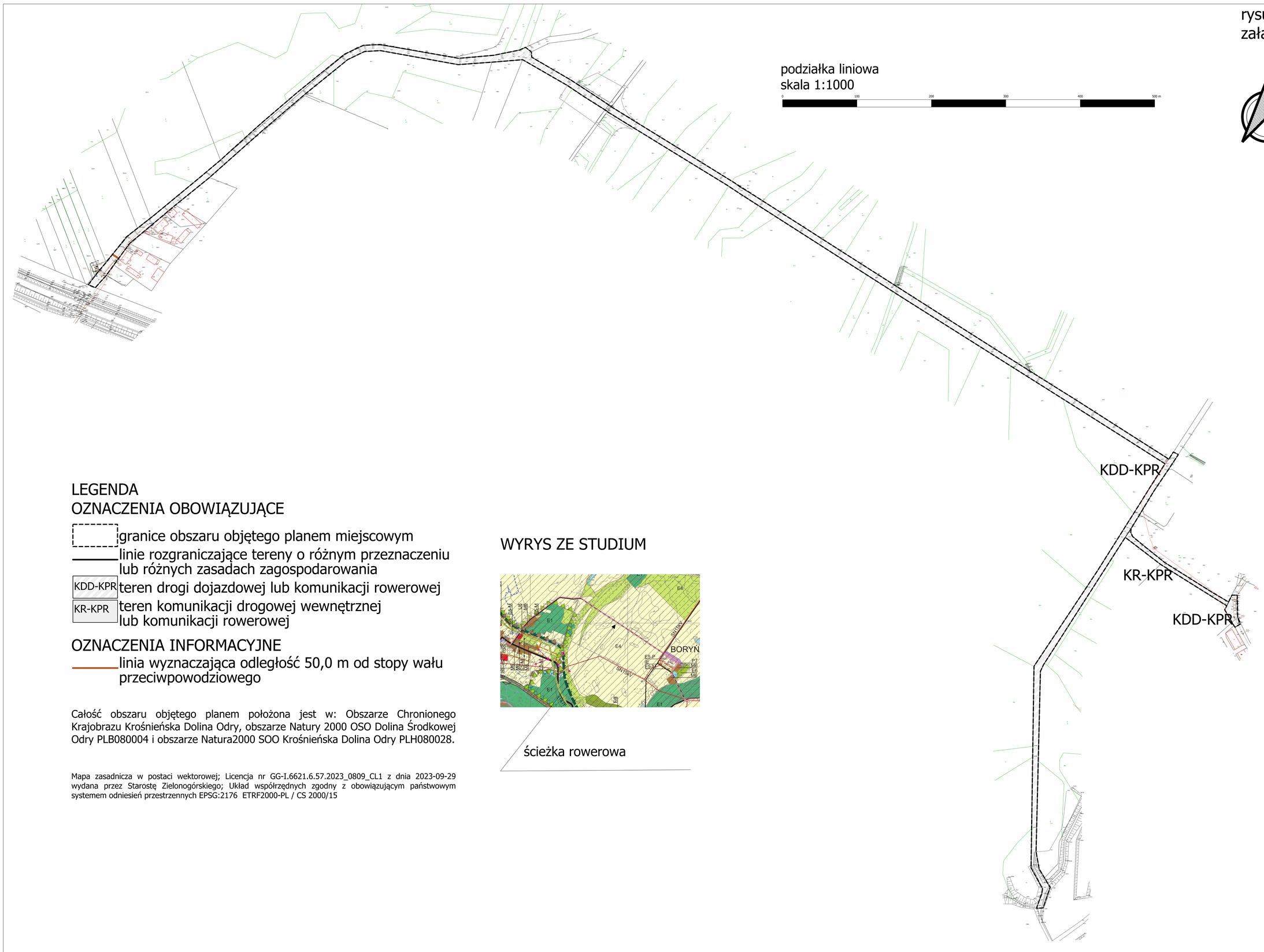

LEGENDA

OZNACZENIA OBOWIĄZUJĄCE

- granice obszaru objętego planem miejscowym
- linie rozgraniczające tereny o różnym przeznaczeniu lub różnych zasadach zagospodarowania
- KDD-KPR teren drogi dojazdowej lub komunikacji rowerowej
- KR-KPR teren komunikacji drogowej wewnętrznej lub komunikacji rowerowej

OZNACZENIA INFORMACYJNE

- linia wyznaczająca odległość 50,0 m od stopy wału przeciwpowodziowego

Całość obszaru objętego planem położona jest w: Obszarze Chronionego Krajobrazu Krośnieńska Dolina Odry, obszarze Natury 2000 OSO Dolina Środkowej Odry PLB080004 i obszarze Natura2000 SOO Krośnieńska Dolina Odry PLH080028.

Mapa zasadnicza w postaci wektorowej; Licencja nr GG-I.6621.6.57.2023_0809_CL1 z dnia 2023-09-29 wydana przez Starostę Zielonogórskiego; Układ współrzędnych zgodny z obowiązującym państwowym systemem odniesień przestrzennych EPSG:2176 ETRF2000-PL / CS 2000/15

WYRYS ZE STUDIUM

ścieżka rowerowa

Załącznik Nr 2 do uchwały Nr 0007.44.2024
Rady Miejskiej w Czerwieńsku
z dnia 25 września 2024 r.

MIEJSCOWY PLAN ZAGOSPODAROWANIA PRZESTRZENNEGO DLA TERENU ŚCIEŻKI ROWEROWEJ W LASKACH I NIETKOWIE ORAZ TERENU GMINNEGO CENTRUM BEZPIECZEŃSTWA W CZERWIEŃSKU

podziałka liniowa
skala 1:1000

0 100 200 300 400 500 m

rysunek planu
załącznik nr 2

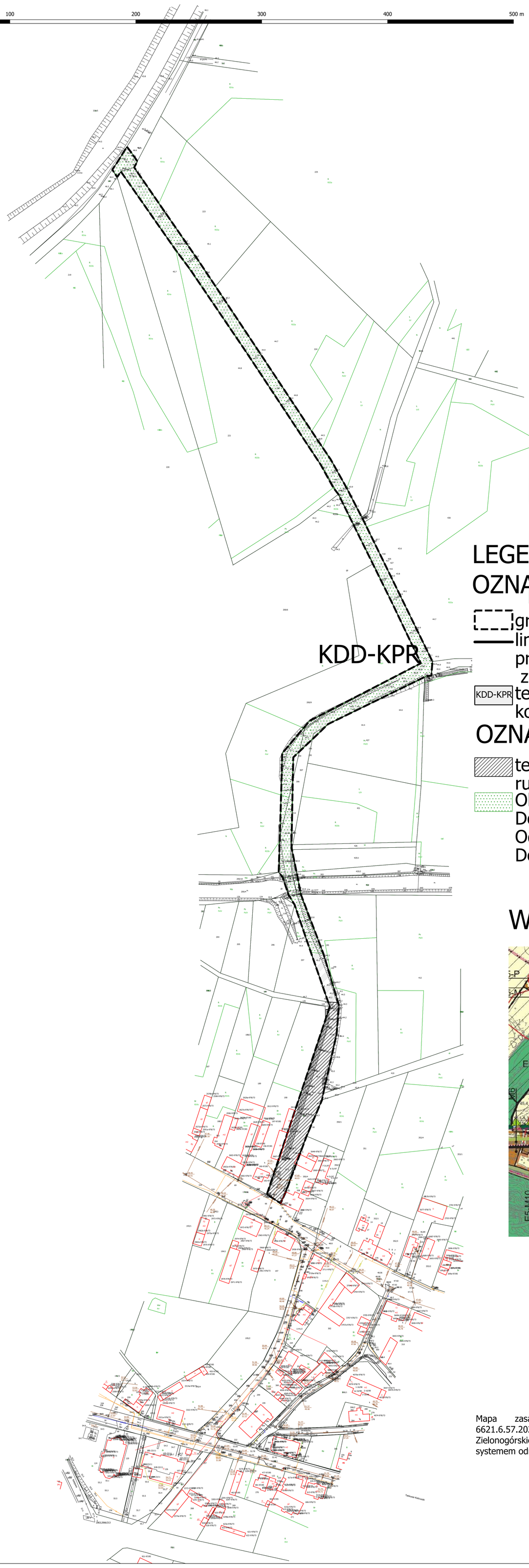

LEGENDA
OZNACZENIA OBOWIĄZUJĄCE

- granice obszaru objętego planem miejscowym
- linie rozgraniczające tereny o różnym przeznaczeniu lub różnych zasadach zagospodarowania
- KDD-KPR teren drogi dojazdowej lub komunikacji rowerowej

OZNACZENIA INFORMACYJNE

- teren znajdujący się na obszarze układu ruralistycznego wsi Nietków
- Obszar Chronionego Krajobrazu Krośnieńska Dolina Odry, Natura 2000 OSO Dolina Środkowej Odry PLB080004, Natura2000 SOO Krośnieńska Dolina Odry PLH080028.

WYRYS ZE STUDIUM

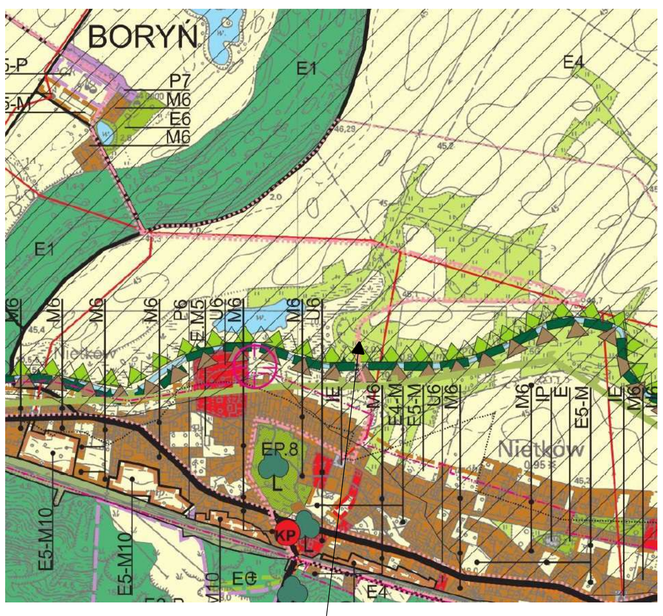

Mapa zasadnicza w postaci wektorowej; Licencja nr GG-I. 6621.6.57.2023_0809_CL1 z dnia 2023-09-29 wydana przez Starostę Zielonogórskiego; Układ współrzędnych zgodny z obowiązującym państwowym systemem odniesień przestrzennych EPSG:2176 ETRF2000-PL / CS 2000/15

Załącznik Nr 3 do uchwały Nr 0007.44.2024
Rady Miejskiej w Czerwieńsku
z dnia 25 września 2024 r.

MIEJSCOWY PLAN ZAGOSPODAROWANIA PRZESTRZENNEGO DLA TERENU ŚCIEŻKI ROWEROWEJ W LASKACH I NIETKOWIE ORAZ TERENU GMINNEGO CENTRUM BEZPIECZEŃSTWA W CZERWIEŃSKU

podziałka liniowa 0 10 20 30 40 50 m
skala 1:1000

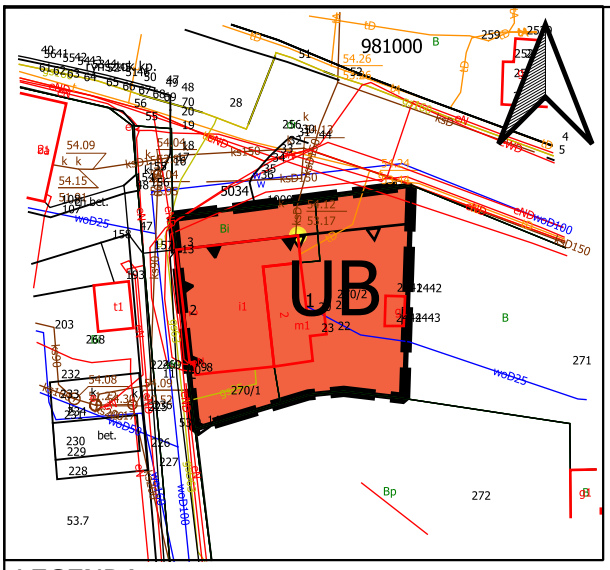

rysunek planu
załącznik nr 3

LEGENDA
OZNACZENIA OBOWIĄZUJĄCE

- granice obszaru objętego planem miejscowym
- linie rozgraniczające tereny o różnych funkcjach lub róznych zasadach zagospodarowania
- nieprzekraczalna linia zabudowy
- obowiązująca linia zabudowy
- punkt zmiany rodzaju linii zabudowy
- UB teren usług bezpieczeństwa i porządku publicznego

Mapa zasadnicza w postaci wektorowej; Licencja nr GG-I. 6621.6.57.2023_0809_CL1 z dnia 2023-09-29 wydana przez Starostę Zielonogórskiego; Układ współrzędnych zgodny z obowiązującym państwowym systemem odniesień przestrzennych EPSG:2176 ETRF2000-PL / CS 2000/15

WYRYS ZE STUDIUM

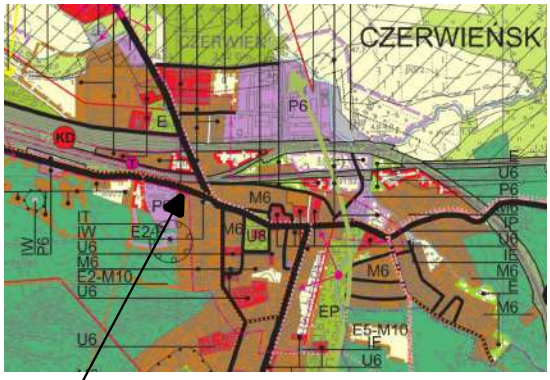

teren objety planem miejscowym