

ZAŁĄCZNIK NR 1

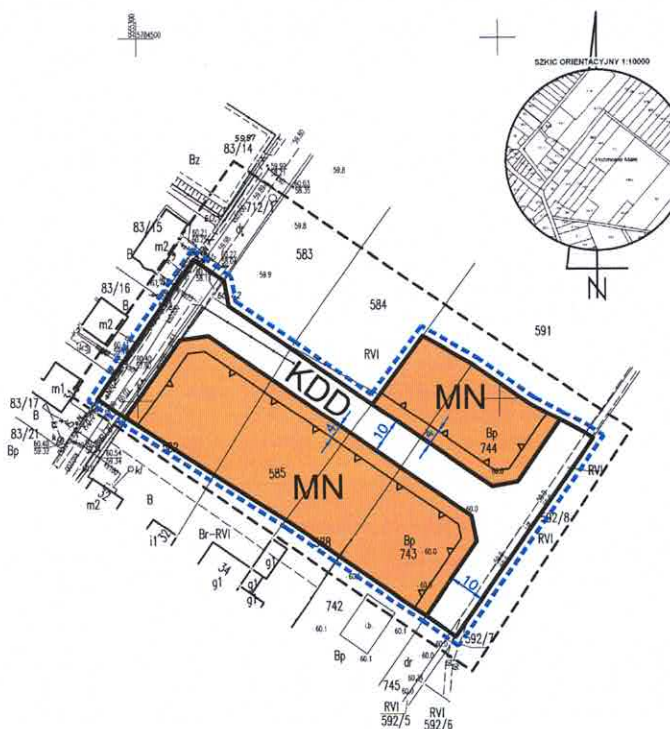
MIEJSCOWY PLAN ZAGOSPODAROWANIA PRZESTRZENNEGO GMINY BABIMOST OBEJMUJĄCY TERENY W OBRĘBIE PODMOKLE MAŁE

SKALA 1:1000






0m 100m 200m

MAPA SYTUACYJNO-WYSOKOŚCIOWA

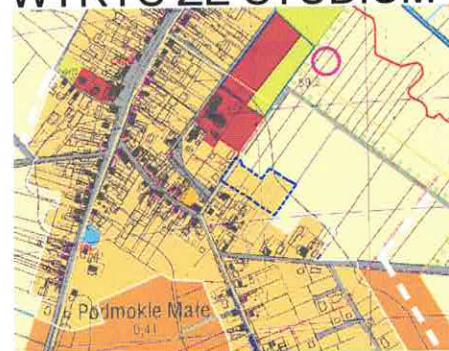
Oznaczenie kanc. zgłoszenia pracy geodezyjnej		GG-1.6640.153.2020
Miejscowość	Podmokle Małe	
Jednostka ewidencyjna	identyfikator	080901_5
	nazwa	Babimost
Obręb ewidencyjny	identyfikator	0002
	nazwa	Podmokle Małe
Działka	743, 744, 745, 588, 585, 582	
Układ współrzędnych	Prostokątnych płaskich	2000
	wysokości	Kronstadt 86
Skala mapy	1:1000	
Śluzebności gruntowe mające wpływ na zagospodarowanie gruntów zlokalizowanych w granicach projektowanej inwestycji	Nie sprawdzano	
Kontur użytku gruntowego, który nie jest ujawniony w bazie ewidencji gruntów i budynków	Brak	
Uwagi:		
1. Granice działek zostały przeniesione z mapy ewidencyjnej.		
2. Niniejszą mapę opracowano na podstawie istniejącej mapy syt-wys, oraz pomiaru uzupełniającego; sekcja - 5.172.27.05.4.		
3. Nie wyklucza się istnienia w terenie innych niewykazanych na niniejszej mapie Urządzeń podziemnych, które nie były zgłoszone do inwentaryzacji lub o których brak jest informacji w instytucjach branżowych.		
Data aktualizacji mapy	14.02.2020	
Ks. Rob. BGW 26/2020	Sulechów 2020-02-14	



OZNACZENIA OGÓLNE:

-  GRANICE OPRACOWANIA PLANU
-  LINIE ROZGRANICZAJĄCE TERENY O RÓŻNYM PRZEZNACZENIU LUB RÓŻNYCH ZASADACH ZAGOSPODAROWANIA
-  NIEPRZEKRACZALNE LINIE ZABUDOWY
-  TERENY ZABUDOWY MIESZKANIOWEJ JEDNORODZINNEJ
-  TERENY DRÓG PUBLICZNYCH DOJAZDOWYCH

WYRYS ZE STUDIUM



GRANICE OBSZARU OBJĘTEGO
PROJEKTEM PLANU MIEJSCOWEGO

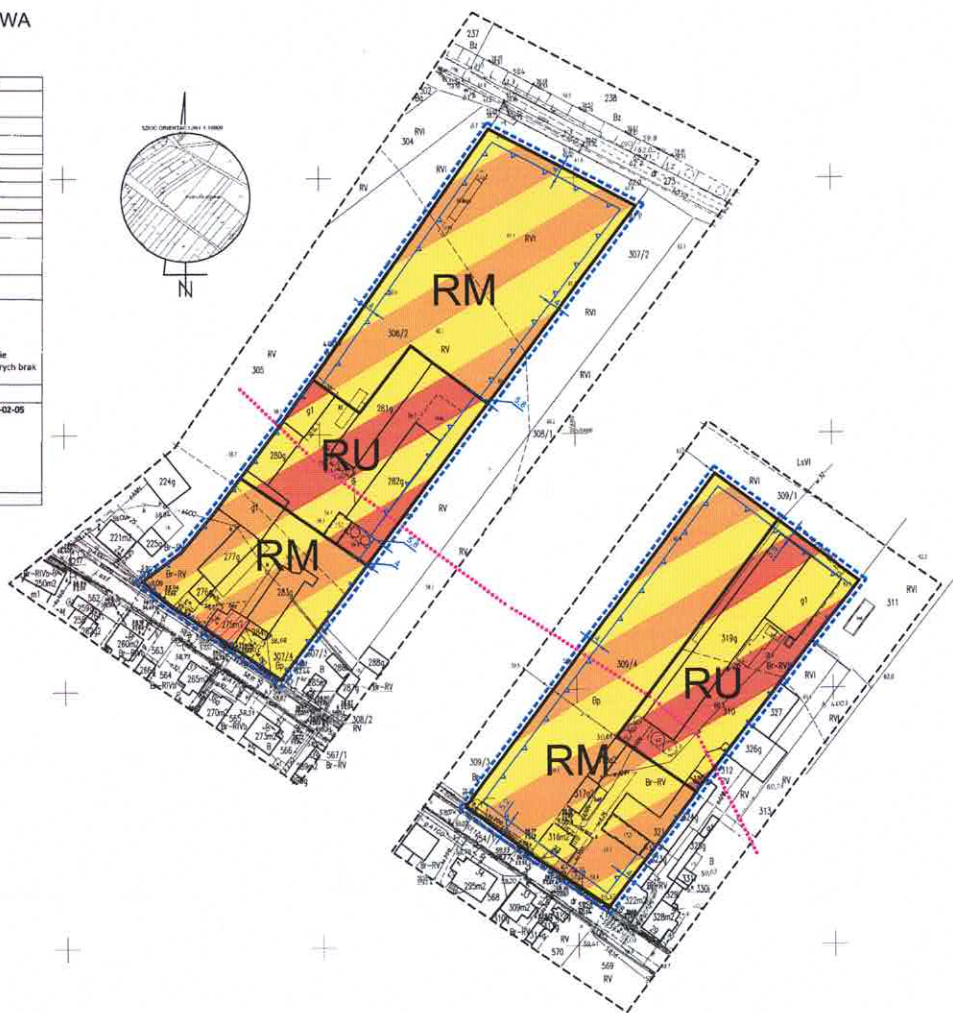
MIEJSCOWY PLAN ZAGOSPODAROWANIA PRZESTRZENNEGO GMINY BABIMOST OBEJMUJĄCY TERENY W OBRĘBIE PODMOKLE WIELKIE

SKALA 1:1000








0m 100m 200m

MAPA SYTUACYJNO-WYSOKOŚCIOWA

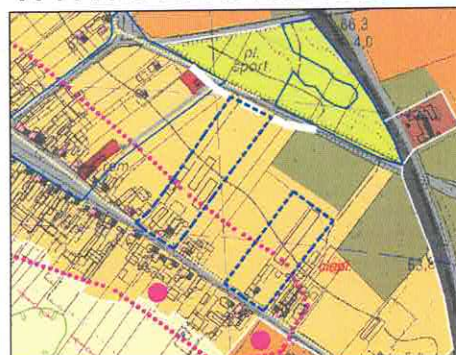
Oznaczenie kanc. zgłoszenia pracy geodezyjnej	GG-1.6640.148.2020
Miejscowość	Podmokle Wielkie
Jednostka ewidencyjna	080901_5
nazwa	Babimost
Obręb ewidencyjny	0004
nazwa	Podmokle Wielkie
Działka	306/2, 309/4, 310
Układ współrzędnych	Prostokątnych płaskich
wysokości	Kronstadt 86
Skala mapy	1:1000
Skutebnosci gruntowe mające wpływ na zagospodarowanie gruntów ziolk/rowanych w granicach projektowanej inwestycji	Nie sprawdzano
Kontur użytku gruntowego, który nie jest ujawniony w bazie ewidencji gruntów i budynków	Brak
Uwagi:	<ol style="list-style-type: none"> 1. Granice działek zostały przeniesione z mapy ewidencyjnej. 2. Niniejsza mapa opracowana na podstawie linijowej mapy sytu-wys. oraz pomiaru uzupełniającego; sekcja -5.172.28.01.1, 5.172.28.01.3 3. Nie wyklucza się istnienia w terenie innych niewykazanych na niniejszej mapie Urządzeń podziemnych, które nie były zgłoszone do inwentaryzacji lub o których brak jest informacji w instytucjach branżowych.
Data aktualizacji mapy	05.02.2020
Ks. Rob. BGW 26/2020	Sulechów 2020-02-05




OZNACZENIA OGÓLNE:

-  GRANICE OPRACOWANIA PLANU
-  LINIE ROZGRANICZAJĄCE TERENY O RÓŻNYM PRZEZNACZENIU LUB RÓŻNYCH ZASADACH ZAGOSPODAROWANIA
-  NIEPRZEKRACZALNE LINIE ZABUDOWY
-  **RM** TERENY ZABUDOWY ZAGRODOWEJ W GOSPODARSTWACH: ROLNYCH I OGRODNICZYCH Z WYKLUCZENIEM OBIEKTÓW PRODUKCJI HODOWLANEJ ZWIERZĘCEJ
-  **RU** TERENY OBSŁUGI PRODUKCJI W GOSPODARSTWACH: ROLNYCH HODOWLANYCH I OGRODNICZYCH
-  GRANICA HISTORYCZNEGO UKŁADU RURALISTYCZNEGO
-  ZABYTKI NIERUCHOME UJĘTE W GMINNEJ EWIDENCJI ZABYTKÓW

WYRYS ZE STUDIUM



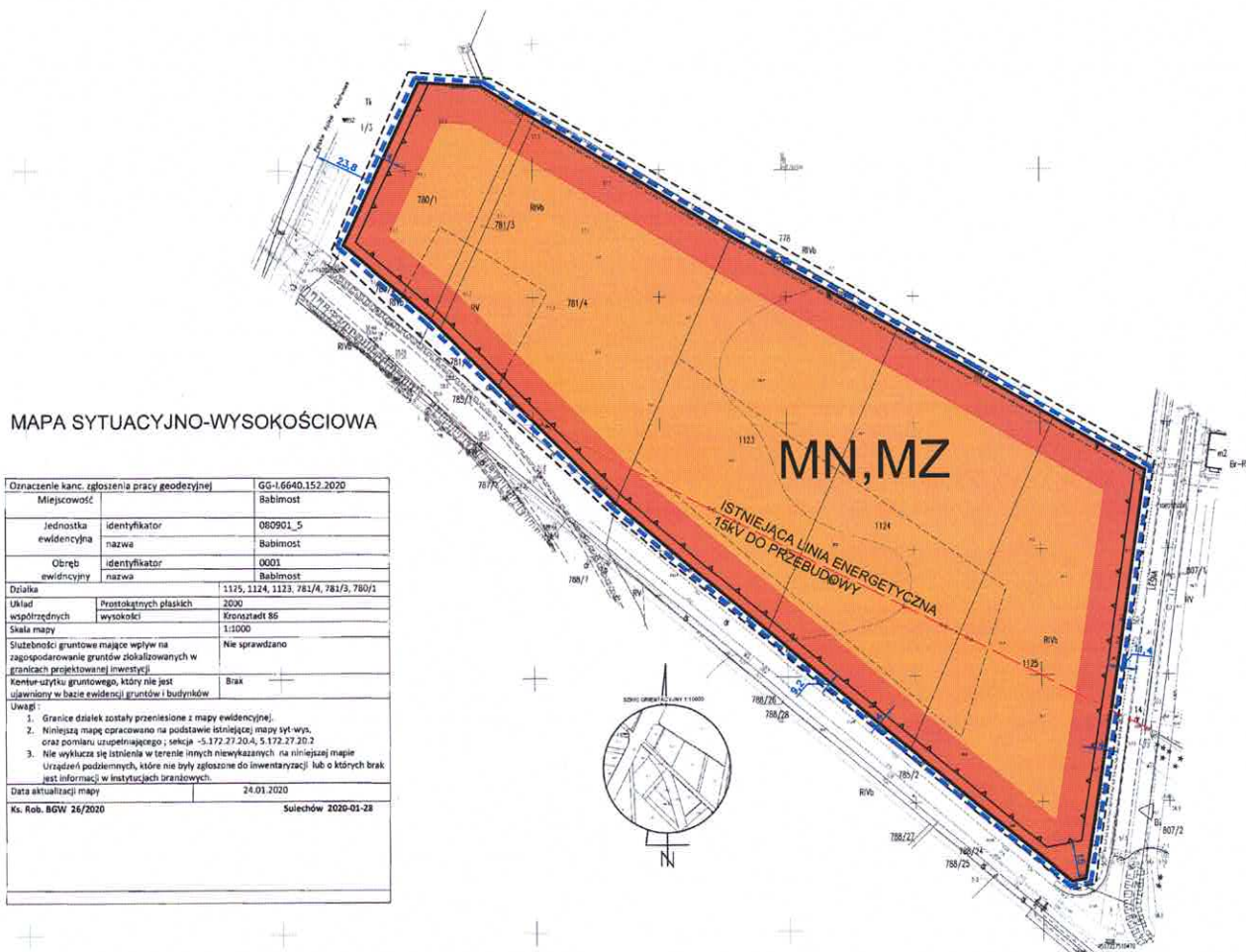
 GRANICE OBSZARU OBJĘTEGO PROJEKTEM PLANU MIEJSCOWEGO

ZAŁĄCZNIK NR 3

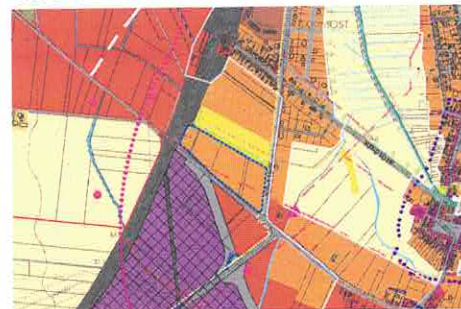
MIEJSCOWY PLAN ZAGOSPODAROWANIA PRZESTRZENNEGO GMINY BABIMOST OBEJMUJĄCY TERENY W OBRĘBIE MIASTA BABIMOST

SKALA 1:1000

0m 100m 200m



WYRYS ZE STUDYUM



GRANICE OBSZARU OBJĘTEGO PROJEKTEM PLANU MIEJSCOWEGO

OZNACZENIA OGÓLNE:

- GRANICE OPRACOWANIA PLANU
- LINIE ROZGRANICZAJĄCE TERENY O RÓŻNYM PRZEZNACZENIU LUB RÓŻNYCH ZASADACH ZAGOSPODAROWANIA
- NIEPRZEKRACZALNE LINIE ZABUDOWY
- TERENY ZABUDOWY MIESZKANIOWEJ JEDNORODZINNEJ, TERENY MIESZKALNICTWA ZBIOROWEGO

