



DZIENNIK URZĘDOWY WOJEWÓDZTWA MAŁOPOLSKIEGO

Kraków, dnia 6 czerwca 2003 r.

Nr 136

TREŚĆ:

Poz.:

Str.

UCHWAŁY RADY GMINY:

- 1817** — Rady Miejskiej w Andrychowie z dnia 30 kwietnia 2003 r. w sprawie miejscowego planu zagospodarowania przestrzennego ośrodka narciarsko turystyczno rekreacyjnego w rejonie góry Leskowiec i Jaworzyna w Rzykach w Gminie Andrychów 5910
- 1818** — Rady Miejskiej w Bieczu z dnia 27 lutego 2003 r. w sprawie zasad zwrotu wydatków poniesionych na świadczenia w formie gorącego posiłku w przypadku, gdy dochód na osobę w rodzinie ucznia przekracza kryterium dochodowe uprawniające do korzystania z bezpłatnych posiłków 5916
- 1819** — Rady Miejskiej w Bieczu z dnia 27 lutego 2003 r. w sprawie ustalenia dla terenu Gminy Biecz liczby punktów sprzedaży napojów alkoholowych zaw. pow. 4,5% alkoholu (za wyjątkiem piwa), przeznaczonych do spożycia poza miejscem sprzedaży jak i w miejscu sprzedaży 5916
- 1820** — Rady Miejskiej w Bochni z dnia 30 stycznia 2003 r. w sprawie zmiany Statutu Powiatowej Miejskiej Biblioteki Publicznej w Bochni 5917
- 1821** — Rady Miejskiej w Bochni z dnia 30 stycznia 2003 r. w sprawie zmiany Statutu Miejskiego Domu Kultury w Bochni 5917
- 1822** — Rady Miejskiej w Dąbrowie Tarnowskiej z dnia 14 marca 2003 r. w sprawie określenia zasad i trybu zwrotu odpłatności za dożywianie uczniów szkół podstawowych i gimnazjalnych . . . 5917
- 1823** — Rady Miejskiej w Dąbrowie Tarnowskiej z dnia 14 marca 2003 r. w sprawie utworzenia Zespołu Szkoły Podstawowej i Gimnazjum w Gruszowie Wielkim i przyjęcia jego Statutu 5918
- 1824** — Rady Gminy w Iwkowej z dnia 20 marca 2003 r. w sprawie ustalenia zasad utrzymania czystości i porządku na terenie Gminy Iwkowa 5925
- 1825** — Rady Gminy Limanowa z dnia 28 marca 2003 r. w sprawie uchwalenia Statutu Gminy Limanowa 5927
- 1826** — Rady Miejskiej w Myślenicach z dnia 27 marca 2003 r. w sprawie zatwierdzenia Statutu Placówki Opiekuńczo-Profilaktycznej dla Dzieci Zdrowotnych i Specjalnej Troski w Myślenicach . 5938
- 1827** — Rady Miejskiej w Myślenicach z dnia 27 marca 2003 r. w sprawie odpłatności za pobyt dziecka w Placówce Opiekuńczo-Profilaktycznej dla dzieci Zdrowotnych i Specjalnej Troski w Myślenicach 5939
- 1828** — Rady Miejskiej w Nowym Wiśniczu z dnia 11 marca 2003 r. w sprawie uchwalenia Statutu Gminy NowyWiśnicz 5939

- 1829** — Rady Gminy Zielonki z dnia 27 marca 2003 r. w sprawie przyjęcia ustalenia zasad przyznawania pomocy finansowej w postaci dożywiania uczniów oraz zasad zwrotu wydatków na ww. zadanie 5950
- 1830** — Rady Gminy Zielonki z dnia 27 marca 2003 r. w sprawie założenia Gimnazjum w Korzkwi i utworzenia Zespołu Szkół w Korzkwi. 5951
- 1831** — Rady Gminy Zielonki z dnia 27 marca 2003 r. w sprawie utworzenia Zespołu Szkół w Bibicach 5951
- 1832** — Rady Gminy Zielonki z dnia 27 marca 2003 r. w sprawie utworzenia Zespołu Szkół w Zielonkach 5952
- 1833** — Rady Gminy Zielonki z dnia 27 marca 2003 r. w sprawie założenia Gimnazjum w Woli Zachariaszowskiej i utworzenia Zespołu Szkół w Woli Zachariaszowskiej. 5952

OBWIESZCZENIE KOMISARZA WYBORCZEGO W TARNOWIE:

- 1834** — z dnia 8 maja 2003 r. w sprawie zmian w składzie osobowym Rady Miejskiej w Bochni 5953
- 1835** — z dnia 26 maja 2003 r. o wynikach wyborów uzupełniających Rady Gminy w Mędrzechowie . 5953
- 1836** — z dnia 26 maja 2003 r. o wynikach wyborów uzupełniających Rady Gminy w Szerzynchach . . . 5953

1817

**Uchwała Nr VIII/59/03
Rady Miejskiej w Andrychowie
z dnia 30 kwietnia 2003 r.**

w sprawie miejscowego planu zagospodarowania przestrzennego ośrodka narciarsko turystyczno rekreacyjnego w rejonie góry Leskowiec i Jaworzyna w Rzykach w Gminie Andrychów.

Na podstawie art. 26 ustawy z dnia 7 lipca 1994 r. o zagospodarowaniu przestrzennym (Dz. U. z 1999 r. Nr 15 poz. 139 z późn. zm.) oraz art. 18 ust. 2 pkt 5 i art. 40 ust. 1 ustawy z dnia 8 marca 1990 r. o samorządzie gminnym (Dz. U. z 2001 r. Nr 142 poz. 1591 z późn. zm.) postanawia się, co następuje:

Ustalenia ogólne

§ 1

1. Uchwała się miejscowy plan zagospodarowania przestrzennego dotyczący obszaru ośrodka turystyczno narciarskiego w rejonie góry Leskowiec i Jaworzyna w Rzykach w Gminie Andrychów, zwany dalej planem.
2. Obszar objęty planem określony w załączniku do uchwały Nr X/77/99 Rady Miejskiej w Andrychowie z dnia 26 maja 1999 r., od strony południowej i wschodniej jest ograniczony granicą administracyjną Gminy Andrychów; granicę północną stanowi droga gminna nr 3838 i ścieżka leśna będąca jej przedłużeniem; granica zachodnia przebiega od ww. drogi równoległe do potoku Wieprzówka w odległości około 200 m od niego, na wysokości Polany na Krzeszowskim skręca w kierunku południowo wschod-

nim i przecinając Wieprzówkę dochodzi do granicy administracyjnej Gminy w punkcie położonym około 700 m na zachód od szczytu góry Leskowiec, w rejonie Polany pod Dziubówką.

3. Plan uwzględnia postanowienia Studium uwarunkowań i kierunków zagospodarowania przestrzennego Gminy Andrychów, którego tekst i rysunek stanowią załączniki 1 i 2 do uchwały Nr XXXVIII/333/97 Rady Miejskiej w Andrychowie z dnia 27 listopada 1997 r., a w szczególności postanowienia dotyczące polityki rozwoju turystyki oraz kierunków zagospodarowania przestrzennego rejonu góry Leskowiec i Jaworzyna w Rzykach.
4. Integralną częścią planu są następujące elementy na rysunku planu, w skali 1:5000, stanowiącym załącznik do niniejszej Uchwały:
 - 1) granica obszaru objętego planem,
 - 2) linie rozgraniczające tereny o różnym przeznaczeniu, bądź różnych zasadach zabudowy i zagospodarowania przestrzennego wraz z symbolami identyfikacyjnymi tych terenów, w tym linie rozgraniczające tras i szlaków narciarskich, wyznaczone orientacyjnie,
 - 3) zasada prowadzenia ciągów pieszych (wyznaczonych orientacyjnie).

§ 2

1. Warunki zabudowy i zagospodarowania należy określać w odniesieniu do terenów wyznaczonych na rysunku planu liniami rozgraniczającymi, z uwzględnieniem ustaleń zawartych w ust. 2 niniejszego paragrafu oraz § 4 - § 17.
2. Jako zgodne z planem uznaje się:
 - 1) przesunięcie linii rozgraniczających tras i szlaków narciarskich o przebiegu orientacyjnie określonym na rysunku planu, wynikające z geodezyjnego ich wyznaczenia,

- 2) przesunięcie innych linii rozgraniczających terenu, nie przekraczające 5 m w jedną stronę, wynikające z uwzględnienia szczegółowych warunków związanych z rozwiązaniami technicznymi, stanem własności gruntów bądź z sytuacją terenową, przy czym przesunięcie linii rozgraniczającej pomiędzy terenem objętym planem a drogą, powodujące zwężenie pasa terenu w liniach rozgraniczających drogi, wymaga uzyskania zgody jej zarządcy,
 - 3) wyznaczenie tras urządzeń liniowych oraz terenów urządzeń związanych z wyposażeniem w urządzenia infrastruktury technicznej, stosownie do warunków wynikających ze szczegółowych rozwiązań technicznych, nie kolidujących z innymi ustaleniami planu.
3. Uwzględniając potrzebę ochrony środowiska przyrodniczego obszaru objętego planem i specyfikę warunków terenowych, program parkingów na obszarze objętym planem zredukowano do minimum, co nie wyczerpuje potrzeb planowanego ośrodka turystyczno narciarskiego. Pozostałe parkingi powinny być zapewnione poza obszarem objętym planem, usytuowane możliwie najbliżej ośrodka i związane z drogą KL zapewniającą dojazd i dojście do niego.
4. W planie w pełnym zakresie uwzględnia się nakazy określone w Decyzji Wojewody Bielskiego Nr OŚ - I - 6210/16/97 z dnia 6 maja 1997 r. w sprawie zatwierdzenia strefy ochrony sanitarnej pośredniej wewnętrznej ujęcia wody "Olszyny" na potoku Wieprzówka (położonego poza obszarem objętym planem); ponadto sposób zagospodarowania ustalany niniejszym planem nie obejmuje żadnych działań objętych zakazami określonymi w ww. decyzji.

§ 3

1. Zastosowano następujące symbole identyfikacyjne terenów, wyznaczonych liniami rozgraniczającymi, o których mowa w § 1 ust. 4 pkt 2:
 - 1) UT - tereny urządzeń turystycznych (§ 6, 7 i 8),
 - 2) TN - tereny tras i szlaków narciarskich (§ 9),
 - 3) M - tereny zabudowy mieszkaniowej (§ 10),
 - 4) RL - tereny otwarte, leśne (§ 11),
 - 5) RZ i RP - tereny otwarte nieleśne (§ 12),
 - 6) KL, KD, KP - tereny komunikacji (§ 13),
 - 7) WS - tereny wód powierzchniowych (§ 15),
2. Na rysunku planu oznaczono ponadto:
 - 1) trasę napowietrznej kolei turystyczno narciarskiej, z symbolem KK (§ 5),
 - 2) trasę linii elektroenergetycznej ze strefą ochronną, z symbolem EE (§ 14).

Zasady zagospodarowania terenu

§ 4

- Ośrodek turystyczno narciarski o profilu rekreacyjnym i sportowym, położony na obszarze Gminy Andrychów, w rejonie góry Leskowiec i Jaworzyna w Rzykach, obejmuje:
- 1) zespół obiektów usługowych "Mydlarze", z parkingiem usytuowanym przy drodze i dojściami z parkingu prowadzonymi kładkami dla pieszych przerzuconymi nad potokiem,
 - 2) napowietrzną, podporową, krzeselkową kolej turystyczno narciarską o długości około 1470 m, ze stacją dolną "Jagódki" i górną "Leskowiec", z urządzeniami towarzyszącymi,
 - 3) trasy i szlaki narciarskie:
 - a) trasę zjazdową Leskowiec - Jagódki, o długości około 1500 m,

- b) trasę zjazdową Jaworzyna - Mydlarze, o długości około 1550 m,
- c) trasę grzbietową Leskowiec - Jaworzyna, o długości około 850 m,
- d) szlak dojazdowy pomiędzy stacją "Jagódki" a terenem usług "Mydlarze", o długości około 200 m.

§ 5

1. Napowietrzna, podporowa kolej krzeselkowa, której trasa jest oznaczona na rysunku planu symbolem KK, powinna spełniać następujące wymagania:
 - 1) przepustowość kolei nie może przekroczyć 720 osób/godzinę,
 - 2) urządzenia napędowe kolei nie mogą powodować hałasu uciążliwego dla otoczenia; w przypadku urządzeń wywołujących hałas, należy je usytuować w wytłumionej akustycznie obudowie lub pomieszczeniu,
 - 3) należy ograniczyć gabaryty i kubaturę obiektów stacji dolnej i górnej, do wielkości minimalnej, lecz z zachowaniem odpowiednich warunków funkcjonowania,
 - 4) kolorystykę i materiały wykończeniowe stacji oraz podpór należy dobierać pod kątem minimalizowania ich ekspozycji w krajobrazie,
 - 5) szerokość pasa terenu pod koleją, który wymaga wylesienia, powinna wynosić średnio 12 m i nie przekraczać 16 m,
 - 6) w pasie, o którym mowa w pkt 5, pod trasą kolei linowej obowiązuje zakaz sytuowania jakiegokolwiek zabudowy.

§ 6

1. Teren UT1 - "Mydlarze", przeznaczony pod główny zespół obiektów usługowych ośrodka turystyczno narciarskiego w Rzykach, obejmujący:
 - 1) budynek (budynki) usługowo socjalne, z następującym programem użytkowym:
 - a) restauracja i bufet z salami konsumpcyjnymi i zapleczem,
 - b) pomieszczenia rekreacyjne dla turystów,
 - c) szatnie oraz sanitariaty dla obsługi i turystów,
 - d) sklep, serwis, wypożyczalnia sprzętu sportowego,
 - e) punkt informacji turystycznej,
 - f) pokoje gościnne dla turystów (30 pokoi 2 osobowych z łazienkami),
 - g) serwis narciarski (wypożyczalnia i bieżące naprawy sprzętu),
 - h) pomieszczenia szkoły narciarskiej,
 - i) zaplecze techniczno gospodarcze ośrodka,
 - j) pomieszczenia socjalne obsługi ośrodka, mieszkanie służbowe.
 - 2) piesze dojścia w kierunku parkingu (kładki przerzucone nad potokiem).
2. Ustala się następujące zasady zabudowy i zagospodarowania terenu UT1:
 - 1) z uwagi na położenie terenu w sąsiedztwie potoku, w celu określenia szczegółowych warunków posadowienia zabudowy, niezbędne jest wykonanie opinii geologiczno inżynierskiej; należy zachować pas ochronny o szerokości 15 m od górnej krawędzi skarpy brzegowej potoku,
 - 2) budynki, przez zastosowanie odpowiedniej skali, formy architektonicznej, materiałów użytych do wykończenia oraz kolorystyki - powinny być harmonijnie wpisane w otaczający krajobraz, w nawiązaniu do miejscowych uwarunkowań kulturowych i naturalnych,
 - 3) budynki powinny spełniać następujące wymagania:
 - a) zabudowa o jednej kondygnacji naziemnej, z możliwością użytkowego wykorzystania przyziemia obniżone-

- go w stosunku do poziomu terenu oraz z użytkowym wykorzystaniem poddasza,
- b) dach dwuspadowy symetryczny, okapy powinny być wysunięte na odległość co najmniej 0,8 m od lica budynku,
- c) do budowy i wykończenia elewacji budynków należy stosować naturalne materiały, jak drewno i kamień, dopuszcza się tynkowanie fragmentów powierzchni ścian,
- d) kolorystyka budynków: pokrycie dachu w kolorze ciemnym, z możliwością zastosowania dachówki; drewniane i kamienne elementy elewacji - w kolorze naturalnym, elementy tynkowane w kolorach jasnych, stonowanych, z zaleceniem koloru beżowego i jasno szarego,
- 4) obsługa komunikacyjna terenu UT1 (wyłącznie w celu zaopatrzenia oraz obsługi technicznej i gospodarczej) z drogi dojazdowej, pieszo jezdnej - KD, od strony południowo zachodniej,
- 5) budowę ośrodka UT1 uzależnia się od wcześniejszego wyposażenia w urządzenia z zakresu infrastruktury technicznej - co najmniej wyposażenie w urządzenia zaopatrzenia w wodę, odprowadzania i oczyszczania ścieków oraz energię elektryczną; należy spełnić następujące wymagania:
- a) zaopatrzenie w wodę z gminnego systemu wodociągowego; należy uwzględnić potrzeby związane z ochroną przeciwpożarową,
- b) odprowadzanie i oczyszczanie ścieków sanitarnych: do gminnych urządzeń kanalizacyjnych, realizowanych jednocześnie z systemem wodociągowym,
- c) usuwanie nieczystości: wyposażenie terenu w miejsce gromadzenia odpadów z pojemnikami na śmieci, z ich segregacją oraz odpowiednim urządzeniem i zadaszaniem w celu uniemożliwienia przedostawania się zanieczyszczeń do wód gruntowych oraz z zapewnieniem dojazdu do ww. urządzeń; wywóz śmieci na składowisko odpadów,
- d) zaopatrzenie w energię elektryczną: w drodze rozbudowy istniejącej sieci i urządzeń elektroenergetycznych wsi Rzyki,
- e) zaopatrzenie w gaz: przez podłączenie do istniejącego gazociągu we wsi Rzyki,
- f) ogrzewanie: indywidualne urządzenia centralnego ogrzewania, z zakazem stosowania paliw stałych; należy stosować proekologiczne źródła ciepła: energię elektryczną, olej opałowy lub gaz - po zrealizowaniu gminnego systemu gazowniczego; w celu zmniejszenia zużycia mediów grzewczych zaleca się zastosowanie kominów grzewczych w pomieszczeniach rekreacyjnych i salach konsumpcyjnych,
- 6) co najmniej 20% terenu powinno być zagospodarowane jako zieleń towarzysząca, z zadrzewieniami i zakrzewieniami, przy wykorzystaniu istniejącej zieleni i o doborze gatunkowym z uwzględnieniem ich rodzimego pochodzenia, w dostosowaniu do pełnionej funkcji i siedliska.
- § 7
1. Teren UT2 - "Jagódki" przeznaczają się pod dolną stację napowietrzną kolei krzeselkowej i towarzyszący jej budynek usługowo-gospodarczy, obejmujący:
- a) bufet z salą rekreacyjną,
- b) sanitariaty dla obsługi i turystów,
- c) zaplecze techniczno-gospodarcze, w tym biuro kierownictwa kolei, magazyn części zamiennych i materiałów, pomieszczenie do suszenia węży do naśnieżania, garaż dla ratnika i samochodu terenowego itp.
- d) pomieszczenie socjalne obsługi stacji dolnej, mieszkanie służbowe,
- e) dyżurkę GOPR z punktem pierwszej pomocy.
2. Ustala się następujące zasady zabudowy i zagospodarowania terenu UT2:
- 1) z uwagi na położenie terenu w sąsiedztwie potoku, w celu określenia szczegółowych warunków posadowienia zabudowy, niezbędne jest wykonanie opinii geologiczno-inżynierskiej; należy zachować pas ochronny o szerokości 15 m od górnej krawędzi skarpy brzegowej potoku,
- 2) budynek, przez zastosowanie odpowiedniej skali, formy architektonicznej, materiałów użytych do wykończenia oraz kolorystyki - powinien być harmonijnie wpisany w otaczający krajobraz, w nawiązaniu do miejscowych uwarunkowań kulturowych i naturalnych,
- 3) budynek powinien spełniać następujące wymagania:
- a) zabudowa o jednej kondygnacji naziemnej, z użytkowym wykorzystaniem poddasza, o łącznej kubaturze nie przekraczającej 1400 m³,
- b) budynki powinny spełniać warunki określone w § 6 ust. 2 pkt 3, lit. b - d,
- 4) obsługa komunikacyjna terenu UT2 (wyłącznie w celu zaopatrzenia oraz obsługi technicznej i gospodarczej) z drogi dojazdowej, pieszo jezdnej - KD, od strony zachodniej,
- 5) budowę stacji UT2 uzależnia się od wcześniejszego wyposażenia w urządzenia z zakresu infrastruktury technicznej - co najmniej wyposażenie w urządzenia zaopatrzenia w wodę, odprowadzania i oczyszczania ścieków oraz energię elektryczną; należy spełnić następujące wymagania:
- a) zaopatrzenie w wodę z gminnego systemu wodociągowego; należy uwzględnić potrzeby związane z ochroną przeciwpożarową,
- b) odprowadzanie i oczyszczanie ścieków sanitarnych: do gminnych urządzeń kanalizacyjnych, realizowanych jednocześnie z systemem wodociągowym,
- c) usuwanie nieczystości: wyposażenie terenu w miejsce gromadzenia odpadów z pojemnikami na śmieci, z ich segregacją oraz odpowiednim urządzeniem i zadaszaniem w celu uniemożliwienia przedostawania się zanieczyszczeń do wód gruntowych oraz z zapewnieniem dojazdu do ww. urządzeń; wywóz śmieci na składowisko odpadów,
- d) zaopatrzenie w energię elektryczną: w drodze rozbudowy istniejącej sieci i urządzeń elektroenergetycznych wsi Rzyki,
- e) zaopatrzenie w gaz: przez podłączenie do istniejącego gazociągu we wsi Rzyki,
- f) ogrzewanie: indywidualne urządzenia centralnego ogrzewania, z zakazem stosowania paliw stałych; należy stosować proekologiczne źródła ciepła: energię elektryczną, olej opałowy lub gaz - po zrealizowaniu gminnego systemu gazowniczego; w celu zmniejszenia zużycia mediów grzewczych zaleca się zastosowanie kominów grzewczych w pomieszczeniach rekreacyjnych i salach konsumpcyjnych,
- 6) co najmniej 20% terenu powinno być zagospodarowane jako zieleń towarzysząca, z zadrzewieniami i zakrzewieniami, przy wykorzystaniu istniejącej zieleni i o doborze gatunkowym z uwzględnieniem ich rodzimego pochodzenia, w dostosowaniu do pełnionej funkcji i siedliska.
- § 8
1. Teren UT3 - "Leskowiec" przeznaczają się pod górną stację kolei napowietrzną kolei krzeselkowej i towarzyszący jej obiekt usługowo-gospodarczy, obejmujący:

- a) dyżurkę GOPR i pomieszczenie nadzoru tras narciarskich,
 - b) sanitariaty dla obsługi i turystów,
 - c) zaplecze gospodarczo techniczne,
 - d) dyżurkę obsługi obiektu.
2. Ustala się następujące zasady zabudowy i zagospodarowania terenu UT3:
- 1) budynki, przez zastosowanie odpowiedniej skali, formy architektonicznej, materiałów użytych do wykończenia oraz kolorystyki - powinny być harmonijnie wpisane w otaczający krajobraz, w nawiązaniu do miejscowych uwarunkowań kulturowych i naturalnych,
 - 2) obiekt usługowo-gospodarczy powinien spełniać następujące wymagania:
 - a) budynek o jednej kondygnacji naziemnej, o kubaturze nie przekraczającej 450 m³; dopuszcza się użytkowe wykorzystanie poddasza,
 - b) obiekt powinien spełniać warunki określone w § 6 ust. 2 pkt 3, lit. b - d,
 - 3) teren powinien być wyposażony w niezbędne urządzenia infrastruktury technicznej:
 - a) zaopatrzenie w wodę: ujęcie indywidualne; w zaopatrzeniu w wodę należy uwzględnić potrzeby związane z ochroną przeciwpożarową,
 - b) odprowadzanie i oczyszczanie ścieków: rozwiązanie indywidualne z własną oczyszczalnią ścieków, o wysokich parametrach oczyszczania,
 - c) usuwanie nieczystości: wyposażenie terenu w miejsce gromadzenia odpadów z pojemnikami na śmieci, z ich segregacją oraz odpowiednim urządzeniem i zadaszeniem w celu uniemożliwienia przedostawania się zanieczyszczeń do wód gruntowych, z wywożeniem odpadów do stacji dolnej i dalej - na składowisko odpadów,
 - d) zaopatrzenie w energię elektryczną: z systemu elektroenergetycznego Gminy, przy zaleceniu podziemnego doprowadzenia urządzeń sieciowych,
 - e) ogrzewanie: z zakazem stosowania paliw stałych; należy stosować proekologiczne źródła ciepła - energię elektryczną lub olej opałowy; w celu zmniejszenia zużycia mediów grzewczych zaleca się zastosowanie kominków grzewczych,
 - 4) co najmniej 20% terenu powinno być zagospodarowane jako zieleń towarzysząca, z zadrzewieniami i zakrzewieniami, o doborze gatunkowym z uwzględnieniem ich rodzimego pochodzenia, w dostosowaniu do pełnionej funkcji i siedliska; w miarę możliwości należy zachować istniejące drzewa i leśny charakter terenu.
 - 4) na trasach narciarskich obowiązuje zakaz jakiegokolwiek zabudowy,
 - 5) wzdłuż tras narciarskich mogą być prowadzone instalacje do naśnieżania.
3. Ustala się następujące zasady zagospodarowania szlaku narciarskiego TN4:
- 1) szerokość szlaku wynosi 6 - 15 m (średnio 10,5 m),
 - 2) przy wytyczaniu szlaku należy dążyć do zminimalizowania wycinki lasu; przekroczenie potoku - przez mostek,
 - 3) na szlaku narciarskim obowiązuje zakaz jakiegokolwiek zabudowy.
4. Zaopatrzenie w wodę do instalacji sztucznego śnieżenia tras narciarskich: z projektowanych zbiorników retencyjnych na potokach stanowiących dopływy rzeki Wieprzówki, oznaczonych symbolami WS1 i WS2. Potrzebna pojemność zbiorników i nienaruszalny przepływ cieków zostaną określone w drodze badań warunków hydrogeologicznych i bilansu wodnego poszczególnych cieków oraz badań klimatologicznych, w ramach oceny oddziaływania na środowisko planowanego przedsięwzięcia stanowiącej element postępowania decyzyjnego, stosownie do wymagań odrębnych przepisów prawnych.

§ 10

- § 9
1. Tereny TN przeznacza się pod trasy i szlaki narciarskie, w tym:
- 1) teren TN1 i TN2 - pod trasy zjazdowe,
 - 2) teren TN3 - pod grzbietową trasę narciarską,
 - 3) teren TN4 - pod szlak łączący dolną stację kolei krzeselkowej "Jagódki" z zespołem usługowym "Mydlarze".
2. Ustala się następujące zasady zagospodarowania tras TN1, TN2 i TN3:
- 1) szerokość tras zjazdowych wynosi 30 - 60 m (średnio 50 m),
 - 2) przy wytyczaniu tras narciarskich należy dążyć do zminimalizowania wycinki lasu, w drodze wykorzystania istniejących duktów leśnych i polan oraz - w miarę możliwości - ograniczać wycinkę do mniej wartościowych fragmentów lasu.
 - 3) trasę narciarską TN1 należy tak wytyczać, aby nie wystąpiła kolizja jej szlaku ze słupami istniejącej napowietrznej linii 15 kV, oznaczonej na rysunku planu symbolem EE,
 - 4) na trasach narciarskich obowiązuje zakaz jakiegokolwiek zabudowy
 - 5) wzdłuż tras narciarskich mogą być prowadzone instalacje do naśnieżania.
3. Ustala się następujące zasady zagospodarowania szlaku narciarskiego TN4:
- 1) szerokość szlaku wynosi 6 - 15 m (średnio 10,5 m),
 - 2) przy wytyczaniu szlaku należy dążyć do zminimalizowania wycinki lasu; przekroczenie potoku - przez mostek,
 - 3) na szlaku narciarskim obowiązuje zakaz jakiegokolwiek zabudowy.
4. Zaopatrzenie w wodę do instalacji sztucznego śnieżenia tras narciarskich: z projektowanych zbiorników retencyjnych na potokach stanowiących dopływy rzeki Wieprzówki, oznaczonych symbolami WS1 i WS2. Potrzebna pojemność zbiorników i nienaruszalny przepływ cieków zostaną określone w drodze badań warunków hydrogeologicznych i bilansu wodnego poszczególnych cieków oraz badań klimatologicznych, w ramach oceny oddziaływania na środowisko planowanego przedsięwzięcia stanowiącej element postępowania decyzyjnego, stosownie do wymagań odrębnych przepisów prawnych.
- § 10
1. Teren oznaczony symbolem M przeznacza się pod zabudowę zagrodową i mieszkaniową - jednorodziną oraz pensjonatową i usługową, wraz z towarzyszącą infrastrukturą techniczną.
2. Ustala się następujące zasady zabudowy i zagospodarowania terenu M:
- 1) przy modernizacji, przebudowie i rozbudowie istniejących budynków, należy zachować wymagania określone w pkt 2 do 7 niniejszego paragrafu,
 - 2) budynki mieszkalne mogą być realizowane jako jednorodzinne wolnostojące lub bliźniacze; pomieszczenia usługowe i gospodarcze, a także garaże i inne pomieszczenia pomocnicze mogą być wolnostojące bądź przybudowane lub wbudowane w budynki mieszkalne,
 - 3) przy podziale terenu, powierzchnia działki budowlanej nie może być mniejsza niż 500 m², a szerokość - nie mniejsza niż 20 m,
 - 4) pod zabudowę może być wykorzystane nie więcej niż 35% powierzchni działek bądź ich części położonych w obrębie terenów przeznaczonych pod zabudowę, przy czym co najmniej 55% powierzchni należy przeznaczyć pod zieleń wypoczynkową lub użytkową, z częściowym zadrzewieniem i zakrzewieniem działek; niezbędne miejsca parkingowe powinny być zapewnione w granicach poszczególnych działek,
 - 5) forma architektoniczna budynków powinna nawiązywać do tradycyjnej architektury regionu; budynki te powinny spełniać następujące wymagania:
 - a) rzut nowych i rozbudowywanych budynków powinien być prostokątny bądź złożony z prostokątów o proporcjach 1 do co najmniej 1,5,
 - b) budynki nie powinny przekraczać dwóch kondygnacji naziemnych bądź jednej kondygnacji z użytkowym wykorzystaniem poddasza,
 - 6) obsługa komunikacyjna działek - z drogi dojazdowej pieszo jezdnej od strony zachodniej,
 - 7) działki powinny być wyposażone w niezbędne urządzenia infrastruktury technicznej:
 - a) zaopatrzenie w wodę: z projektowanego gminnego systemu wodociągowego; do czasu jego budowy dopuszcza się rozwiązania indywidualne bądź grupowe; należy uwzględnić potrzeby związane z ochroną przeciwpożarową,

- b) odprowadzanie i oczyszczanie ścieków sanitarnych: do projektowanych, gminnych urządzeń kanalizacyjnych; do czasu ich realizacji dopuszcza się rozwiązania indywidualne z własną bądź grupową oczyszczalnią ścieków lub z odprowadzeniem ścieków do szczelnych zbiorników wybieralnych, z zapewnieniem dojazdu do nich,
- c) usuwanie nieczystości: wyposażenie działek w pojemniki na śmieci, z zapewnieniem dojazdu do ww. urządzeń,
- d) zaopatrzenie w energię elektryczną: z istniejącej sieci i urządzeń elektroenergetycznych wsi Rzyki,
- e) zaopatrzenie w gaz: przez podłączenie do istniejącego gazociągu we wsi Rzyki,
- f) ogrzewanie: indywidualne urządzenia centralnego ogrzewania, z zakazem stosowania paliw stałych; należy stosować proekologiczne źródła ciepła: energię elektryczną, olej opałowy lub gaz - po zrealizowaniu gminnego systemu gazowniczego.

§ 11

Ustala się następujące zasady zagospodarowania i ochrony terenów leśnych, oznaczonych symbolem RL:

- 1) tereny RL powinny pozostać w użytkowaniu leśnym,
- 2) należy odpowiednio kształtować ściany ochronne lasu wzdłuż obrzeży przecinek leśnych przy trasach narciarskich (wprowadzenie podszytu),
- 3) ustala się zakaz zabudowy z wyjątkiem obiektów budowlanych związanych z gospodarką leśną i wodną oraz niezbędną infrastrukturą techniczną,
- 4) istniejące ścieżki i dukty leśne mogą być wykorzystane i przystosowane do pełnienia funkcji turystycznych ciągów pieszych, rowerowych i konnych, w uzgodnieniu z zarządcą lasu; należy zwrócić szczególną uwagę na odpowiednie urządzenie i zabezpieczenie ścieżek turystycznych stanowiących trasy dojścia turystów i pielgrzymów z kierunku Rzyk na Groń Jana Pawła II, do kaplicy i schroniska turystycznego, położonych poza obszarem objętym planem (i poza granicami Gminy Andrychów),
- 5) pas terenu przylegający od strony południowej do projektowanego parkingu wzdłuż jaru istniejącego potoku powinien zostać zadrzewiony i zakrzewiony,
- 6) ustala się zakaz:
 - a) sytuowania tymczasowych obiektów budowlanych oraz reklam,
 - b) likwidacji lub zmiany przebiegu koryt cieków oraz usuwania drzew i krzewów w otoczeniu tych cieków.
- 7) na terenach leśnych będą prowadzone prace z zakresu pozyskania, zrywki i składowania drewna; użytkowanie turystyczno-narciarskie terenu nie może kolidować z tymi pracami.

§ 12

Ustala się następujące zasady zagospodarowania i ochrony terenów otwartych nieleśnych, oznaczonych symbolami: RZ i RP:

- 1) tereny RZ powinny być utrzymane jako tereny zieleni niskiej i średniej (łąkowo-pastwiskowe); tereny RP pod trasą kolei linowej, w pasie o szerokości około 12 - 15 m, powinny być utrzymane jako tereny zielone, z zagospodarowaniem zielenią niską i średnią (łąkowo-pastwiskowe),
- 2) tereny RP mogą być utrzymane jako tereny upraw rolnych lub zmienione na tereny łąkowo-pastwiskowe,
- 3) tereny RZ i RP mogą być częściowo zalesione, zadrzewione i zakrzewione, przy zastosowaniu gatunków miejscowych, ze szczególnym uwzględnieniem otoczenia cieków, zakazuje się usuwania kęp zadrzewień śródpolnych,

- 4) ustala się zakaz zabudowy z wyjątkiem urządzeń związanych z rekreacją letnią i zimową, jak urządzone punkty wypoczynku z zadaszeniami, punkty widokowe, przy istniejących szlakach turystycznych,
- 5) mogą być urządzone turystyczne ścieżki piesze, rowerowe i konne.

§ 13

1. Ustala się przeznaczenie oraz zasady zagospodarowania terenów komunikacji drogowej, oznaczonych na rysunku planu symbolami KL, KD i KP:

- 1) dla drogi KL - lokalnej, jednojezdniowej z dwoma pasami ruchu (1/2):
 - a) szerokość w liniach rozgraniczających min. 15 m (tj. po 7,5 m od osi),
 - b) szerokość jezdni min. 6,0 m,
 - c) chodniki obustronne o szerokości 2 x 1,5 m,
 - d) ścieżki rowerowe po obydwu stronach jezdni o szerokości 1,50 m (jednokierunkowe), lub po jednej stronie o szerokości 2,5 m (dwukierunkowe),
 - e) odległość nowej zabudowy od krawędzi jezdni o szerokości zgodnej z określoną w pkt b - min. 8 m (tj. min. 11 m od osi),
- 2) dla dróg KD, - dojazdowych, jednojezdniowych z dwoma lub jednym pasem ruchu, pieszo - jezdnych:
 - a) szerokość w liniach rozgraniczających min. 10 m (tj. po 5 m od osi),
 - b) szerokość jezdni z dwoma pasami - min. 5,0 m, na odcinkach z jednym pasem ruchu - min. 4,5 m,
 - c) odległość nowej zabudowy od krawędzi jezdni o szerokości zgodnej z określoną w pkt b - min. 6 m (tj. min. 8,5 m od osi),
- 3) dla terenu KP przeznaczonego pod parking na około 150 miejsc:
 - a) urządzenie parkingów utwardzonych; przejścia piesze na teren UT1 prowadzone po kładkach nad potokiem,
 - b) odprowadzanie i oczyszczanie wód opadowych z terenu parkingu przy zastosowaniu separatorów,
 - c) w otoczeniu parkingu, zwłaszcza w sąsiedztwie potoku należy wprowadzić zadrzewienia i zakrzewienia.
- 2. Na terenach położonych w obrębie linii rozgraniczających dróg, o których mowa w ust. 1 niniejszego paragrafu, ustala się zakaz sytuowania reklam.
- 3. Drogi, o których mowa w ust. 1 niniejszego paragrafu, będą, w razie potrzeby, wykorzystywane jako drogi pożarowe.

§ 14

1. Ustala się następujące zasady zaopatrzenia w energię elektryczną, lokalizacji i budowy obiektów infrastruktury elektroenergetyki, zasilającej obiekty na terenie objętym planem:

- 1) źródłem zaopatrzenia w energię elektryczną pozostanie istniejąca linia napowietrzna 15 kV, oznaczona symbolem EE, przebiegająca przez teren objęty planem, trasą z Rzyk Jagódek do Jaszczurowej Polany, adaptowana do przewidywanego, zwiększonego obciążenia - wynikającego z ustaleń niniejszego planu, a oszacowanego w odrębnym opracowaniu; w przypadku kolizji z projektowanymi trasami narciarskimi, należy dokonać przebudowy tej linii,
- 2) napęd i urządzenia krzeselkowej kolei linowej powinny być zasilane z odrębnej stacji transformatorowo-rozdziałowej 15/0,4 kV, usytuowanej - w ramach przeznaczenia dopuszczalnego - na terenie urządzeń obsługi turystyki UT2; stacja ta będzie obsługiwać również teren UT1,

- 3) zasilanie stacji transformatorowo rozdzielczej 15/0,4 kV na terenie, o którym mowa w pkt 2, należy wykonać odcińnię linii kablowej 15 kV, ułożonej w obrębie pasa drogowego istniejących i projektowanych dróg, w celu ograniczenia wycinki drzew i nie stwarzania kolizji słupów linii z trasami narciarskimi,
 - 4) teren UT3 należy wyposażyć w odrębną stację transformatorową,
 - 5) istniejącą sieć średniego i niskiego napięcia należy rozbudowywać przy uwzględnieniu kolejności zainwestowania terenu objętego planem.
2. Wzdłuż linii EE, o której mowa w ust. 1 pkt 1 niniejszego paragrafu, należy zapewnić strefę techniczną o szerokości 7 m po każdej stronie osi trasy linii; ustala się następujące zasady zagospodarowania w obrębie ww. strefy technicznej:
- 1) dopuszcza się wykorzystanie terenu pod uprawy niskie i średnie, z wyłączeniem upraw wysokich,
 - 2) wznoszenie obiektów i urządzeń powinno być każdorazowo uzgadniane z przedsiębiorstwem sieciowym - zakładem energetycznym.

§ 15

1. Ustala się przeznaczenie oraz warunki ochrony środowiska terenów otwartych - wód powierzchniowych, oznaczonych na rysunku planu symbolami:
- 1) WS - istniejące potoki,
 - 2) WS1 i WS2 - projektowane zbiorniki retencyjne.
2. Istniejące potoki WS, o których mowa w ust. 1 pkt 1 niniejszego paragrafu, podlegają ochronie polegającej na:
- 1) zachowaniu naturalnych koryt rzek i potoków,
 - 2) ograniczaniu regulacji cieków do przypadków szczególnie uzasadnionych z wykluczeniem prostowania i skręcania ich biegów,
 - 3) zabezpieczeniu koryt cieków przed erozją boczną i denną.
3. Tereny oznaczone symbolami WS1 i WS2 przeznacza się pod zbiorniki retencyjne. Ustala się następujące zasady zabudowy i zagospodarowania:
- 1) zbiorniki WS1 i WS2 będą wykorzystane na cele sztucznego śnieżenia tras narciarskich,
 - 2) zbiorniki WS1 i WS2 powinny być wykorzystane do celów przeciwpożarowych.

§ 16

Ustala się następujące zasady ochrony przed skutkami nagłych wezbrań wód:

- 1) na obszarach sąsiadujących z ciekami, w pobliżu których będą sytuowane budynki (tereny UT1, UT2), wzdłuż cieków wyznacza się pasy ochronne o szerokości 15 m od górnej krawędzi skarpy brzegowej cieków, w celu:
 - a) umożliwienia dostępu do wody w ramach powszechnego korzystania z wód,
 - b) umożliwienia administratorowi cieków prowadzenia robót remontowych,
 - c) utworzenia stref bezpośredniej ochrony otuliny biologicznej cieków,
- 2) w strefach, o których mowa w pkt 1 niniejszego paragrafu, obowiązuje zakaz zabudowy, z wyjątkiem urządzeń i obiektów hydrotechnicznych,
- 3) w celu zabezpieczenia brzegów potoków przed erozją, w tym spowodowanych nagłymi wezbrańiami wód, utrzymywanie istniejących urządzeń hydrotechnicznych potoków w dobrym stanie technicznym, oraz - w miarę potrzeb - budowa nowych urządzeń,

- 4) tworzenie uzupełniających zabezpieczeń przed skutkami nagłych wezbrań wód w drodze utrzymania i urządzania otuliny biologicznej na terenach leśnych i łąkowych w otoczeniu cieków, jako poszerzenie stref ochrony bezpośredniej, o których mowa w pkt 1. niniejszego paragrafu.

§ 17

Ustala się następujące zasady w zakresie ochrony przeciwpożarowej:

- 1) urządzenia wodociągowe powinny zapewniać możliwość korzystania z wody do celów przeciwpożarowych, do wewnętrznego gaszenia pożaru,
- 2) drogi obsługujące teren, powinny zapewniać warunki, jakim mają odpowiadać drogi pożarowe; będą wykorzystywane jako drogi pożarowe w przypadku zagrożenia pożarowego.

Przepisy końcowe

§ 18

Wysokość jednorazowej opłaty w przypadku zbycia nieruchomości, której wartość wzrosła w związku z uchwaleniem niniejszego planu, ustala się na 5% ww. wzrostu wartości, stosownie do postanowień art. 36 ust. 3 ustawy z dnia 7 lipca 1994 r. o zagospodarowaniu przestrzennym

§ 19

Traci moc uchwała Nr XXIII/169/92 Rady Miejskiej w Andrychowie z dnia 25 czerwca 1992 r., w sprawie Miejscowego Planu Zagospodarowania Przestrzennego Gminy Andrychów, w części dotyczącej obszaru objętego niniejszym planem.

§ 20

Niniejsza Uchwała wchodzi w życie po upływie 14 dni od jej ogłoszenia w Dzienniku Urzędowym Województwa Małopolskiego.





Przewodniczący Rady Miejskiej: *Z. Janosz*

Załącznik
do uchwały Nr VIII/59/03
Rady Miejskiej w Andrychowie
z dnia 30 kwietnia 2003 r.

**REJON GÓRY LESKOWIEC I JAWORZYNA
W RZYKACH GMINA ANDRYCHÓW
MIEJSCOWY PLAN
ZAGOSPODAROWANIA PRZESTRZENNEGO**

SKALA 1 : 5000

USTALENIA PLANU

-  Granica obszaru objętego planem
-  Linie rozgraniczające terenu o różnym przeznaczeniu lub różnych zasadach zagospodarowania
-  Ciągi pieszne
-  Trasa i stacje kolei krzesiolkowej (wraz z pasem terenu pod kolejką, przewidzianym do wylesienia)

Oznaczenia terenów wydzielonych liniami rozgraniczającymi:

- UT Tereny urządzeń obsługi turystyki
- TN Trasy i szlaki narciarskie
- M Tereny zabudowy mieszkaniowej

RL	Tereny leśne
RZ	tereny zieleni niskiej i średniej (łąkowo-pastwiskowe)
RP	Tereny upraw rolnych
K	Drogi (z oznaczeniem klasy drogi: L, D - pieszo jezdne)
KP	Teren parkingów
EE	Istniejąca linia napowietrzna 15 kV ze strefą techniczną i stacją transformatorową 15/04 kV
WS	Wody powierzchniowe (potoki, zbiorniki retencyjne)



Plan w podanej skali znajduje się w siedzibie Urzędu Gminy którego niniejsze opracowanie terenowe dotyczy.

Przewodniczący Rady Miejskiej: *Z. Janosz*

1818

**Uchwała Nr IV/42/2003
Rady Miejskiej w Bieczu
z dnia 27 lutego 2003 r.**

w sprawie zasad zwrotu wydatków poniesionych na świadczenie w formie gorącego posiłku w przypadku, gdy dochód na osobę w rodzinie ucznia przekracza kryterium dochodowe uprawniające do korzystania z bezpłatnych posiłków.

Na podstawie art. 18 ust. 2 pkt. 15, art. 40 ust.1 i art. 42 ustawy z dnia 8 marca 1990 r. o samorządzie gminnym (Dz. U. z 2001 r. Nr 142 poz. 1591 z późn. zm.) oraz art. 34 ust. 5 ustawy z dnia 29 listopada 1990 r. o pomocy społecznej (Dz. U. z 1998 r. Nr 64 poz. 414, z późn. zm.) oraz art. 4 ust. 2 ustawy z dnia 20 lipca 2000 r. w sprawie ogłaszania aktów normatywnych i niektórych innych aktów prawnych (Dz. U. Nr 62 poz. 718 z późn. zm.) i w związku z § 2 ust. 3 Rozporządzenia Rady Ministrów z dnia 14 stycznia 2003 r. w sprawie szczegółowych zasad i trybu udzielania pomocy w dożywianiu uczniów w 2003 roku (Dz. U. Nr 13 poz. 133), Rada Miejska uchwala, co następuje:

§ 1

1. Upoważnia się Kierownika Miejsko-Gminnego Ośrodka Pomocy Społecznej w Bieczu do przyznania nieodpłatnie po-

siłku uczniom uczęszczającym do szkół podstawowych i gimnazjów w przypadku jeżeli dochód na osobę w rodzinie ucznia nie przekracza 200% dochodu o którym mowa w art. 4 ust. 1 ustawy o pomocy społecznej.

2. W przypadku, gdy dochód na osobę w rodzinie ucznia przekracza 200% kryterium dochodowego o którym mowa w art. 4 ust. 1 ustawy o pomocy społecznej - wydatki poniesione na przyznany posiłek podlegają zwrotowi w całości.

§ 2

Wykonanie uchwały powierza się Kierownikowi Miejsko-Gminnego Ośrodka Pomocy Społecznej w Bieczu.

§ 3

Traci moc uchwała Nr XXXVII/414/2002 Rady Miejskiej w Bieczu z dnia 24 kwietnia 2002 roku w sprawie zasad zwrotu wydatków poniesionych na żywienie dzieci w przypadku niespełnienia przez rodzinę kryterium dochodowego.

§ 4

Uchwała podlega ogłoszeniu w Dzienniku Urzędowym Województwa Małopolskiego.

§ 5

Uchwała wchodzi w życie z dniem ogłoszenia.

Przewodniczący Rady: *M. Świerz*

1819

**Uchwała Nr IV/46/2003
Rady Miejskiej w Bieczu
z dnia 27 lutego 2003 r.**

w sprawie ustalenia dla terenu Gminy Biecz liczby punktów sprzedaży napojów alkoholowych zaw. pow. 4,5% alkoholu (za wyjątkiem piwa), przeznaczonych do spożycia poza miejscem sprzedaży jak i w miejscu sprzedaży.

Na podstawie art. 12 ust. 1 ustawy z dnia 26 października 1982 r. o wychowaniu w trzeźwości i przeciwdziałaniu alkoholizmowi (Dz. U. z 2002 r. Nr 147 poz. 1231 z późn. zm.), art. 40 ust. 1, art. 41 ust. 1 i art. 42 ustawy z dnia 08 marca 1990 r. o samorządzie gminnym (Dz. U. z 2001 r. Nr 142 poz. 1591 z późn. zm.) oraz art. 13 pkt 2 i art. 4 ust.1 ustawy z dnia 20 lipca 2000 r. o ogłaszaniu normatywnych i niektórych innych aktów prawnych (Dz. U. Nr 62 poz. 718 z późn. zm.), Rada Miejska w Bieczu uchwala:

§ 1

Ustala się liczbę punktów sprzedaży napojów alkoholowych zawierających powyżej 4,5% alkoholu (z wyjątkiem piwa):

- 1) przeznaczonych do spożycia poza miejscem sprzedaży- 36,
- 2) przeznaczonych do spożycia w miejscu sprzedaży - 11.

§ 2

Wykonanie uchwały powierza się Burmistrzowi Gminy Biecz.