



DZIENNIK URZĘDOWY WOJEWÓDZTWA MAŁOPOLSKIEGO

Kraków, dnia 20 listopada 2006 r.

Nr 771

TREŚĆ:

Poz.:

Str.

UCHWAŁY RADY GMINY:

4671 — Rady Miejskiej w Andrychowie z dnia 28 września 2006 r. w sprawie miejscowego planu zagospodarowania przestrzennego części Gminy Andrychów w zakresie parceli położonych w miejscowości Targanice 21855

4671

Uchwała Nr XLIX - 464 - 06 Rady Miejskiej w Andrychowie z dnia 28 września 2006 r.

w sprawie miejscowego planu zagospodarowania przestrzennego części Gminy Andrychów w zakresie parceli położonych w miejscowości Targanice.

Na podstawie art. 18 ust. 2 pkt. 5 i art. 40 ust.1, Ustawy z dnia 8 marca 1990 r. o samorządzie Gminnym (Dz. U. z 2001 r., Nr 142, poz. 1591 z późn. zm.) oraz art. 14 ust. 8 art. 15 ust. 1 art. 20 ust. 1 art. 29, Ustawy z dnia 27 marca 2003 r. o planowaniu i zagospodarowaniu przestrzennym (Dz.U. Nr 80, poz. 717, z późn. zm.) a także w związku z uchwałą Uchwała Nr LI-497-02 Rady Miejskiej w Andrychowie z dnia 28 sierpnia 2002 r. w sprawie "Przystąpienia do sporządzenia miejscowego planu zagospodarowania przestrzennego części Gminy Andrychów w zakresie parceli położonych w miejscowości Targanice", po stwierdzeniu zgodności z ustaleniami obowiązującego "Studium uwarunkowań i kierunków zagospodarowania przestrzennego Gminy Andrychów", przyjętego uchwałą Nr XXXIII-305-05 Rady Miejskiej w Andrychowie, z dnia 25 maja 2005 roku, uchwała:

MIEJSCOWY PLAN ZAGOSPODAROWANIA PRZESTRZENNEGO CZĘŚCI GMINY ANDRYCHÓW W ZAKRESIE PARCELI POŁOŻONYCH W MIEJSCOWOŚCI TARGANICE

Treść uchwały zawarta jest w następujących rozdziałach:

- ROZDZIAŁ 1** Przepisy ogólne
- ROZDZIAŁ 2** Przeznaczenia terenów w planie
- ROZDZIAŁ 3** Przeznaczenia oraz zasady zagospodarowania terenów w poszczególnych jednostkach urbanistycznych
- ROZDZIAŁ 4** Rodzaje przeznaczeń, ustalenia i parametry
- ROZDZIAŁ 5** Zasady modernizacji, rozbudowy i budowy systemów komunikacji

- ROZDZIAŁ 6** Zasady modernizacji, rozbudowy i budowy systemów infrastruktury technicznej i gospodarowania odpadami
- ROZDZIAŁ 7** Zasady ochrony środowiska, przyrody i krajoobrazu kulturowego
- ROZDZIAŁ 8** Zasady ochrony dziedzictwa kulturowego i zabytków oraz dóbr kultury współczesnej
- ROZDZIAŁ 9** Zasady zagospodarowania i zabudowy w granicach obszarów ustalonych na podstawie przepisów odrębnych
- ROZDZIAŁ 10** Zasady realizacji celów publicznych
- ROZDZIAŁ 11** Zasady scalania i podziału nieruchomości
- ROZDZIAŁ 12** Zasady tymczasowego zagospodarowania terenów oraz lokalizacji reklam i elementów informacji wizualnej
- ROZDZIAŁ 13** Ustalenie stawek procentowych
- ROZDZIAŁ 14** Ustalenia końcowe

ROZDZIAŁ 1 Przepisy ogólne

§ 1

1. Przedmiotem uchwały jest miejscowy plan zagospodarowania przestrzennego części Gminy Andrychów w zakresie parceli położonych w miejscowości Targanice, w granicach określonych na rysunku planu o łącznej powierzchni 1573,71 ha uwzględniający wyłączonej z planu powierzchnię 1,53 ha, związaną z uchwałą:
 - 1) Nr XVI/141-99 Rady Miejskiej w Andrychowie z 24 listopada 1999r. w sprawie "Miejscowego planu zagospodarowania przestrzennego Gminy Andrychów we wsi Targanice w zakresie wyznaczenia terenu przeznaczonego pod realizację obiektów i terenów związanych ze sportem i rekreacją na parcelach 826/1, 825, 871/1, 829, 827/3, 827/2, 828/1 oraz drogę dojazdową na parcelach 815/4, 812/2, 813/1, 818/4, 826/2 w Targanicach o powierzchni 1,53ha".
2. Określone w §1, ust. 1 granice obszaru objętego planem wynikają z ustaleń uchwały Nr LI-497-02 Rady Miejskiej w Andrychowie z dnia 28 sierpnia 2002 roku, w sprawie

- "przystąpienia do sporządzenia miejscowego planu zagospodarowania przestrzennego części Gminy Andrychów, w zakresie parceli położonych w miejscowości Targanice.
3. Integralną częścią uchwały planu są załączniki:
- 1) **Załącznik Nr 01 Rysunek planu składający się z: 18 arkuszy, sporządzony na mapach w skalach 1:1000, 1:2880 edytowany w skali 1:2000, obowiązujący w zakresie określonym uchwałą, oraz 1 arkusza legendy stanowiący integralną część uchwały;**
 - 2) **Załącznik Nr 02 - Rozstrzygnięcia o sposobie rozpatrywania uwag wniesionych do wyłożonego do publicznego wglądu projektu planu miejscowego;**
 - 3) **Załącznik Nr 03 - Rozstrzygnięcia o sposobie realizacji, zapisanych w planie, inwestycji z zakresu infrastruktury technicznej, które należą do zadań własnych Gminy, oraz zasadach ich finansowania, zgodnie z przepisami o finansach publicznych;**
 - 4) **Załącznik Nr 04 - Wyrys ze Studium Uwarunkowań i Kierunków Zagospodarowania Przestrzennego Gminy Andrychów, wraz z granicami obszaru objętego planem w skali 1:10 000.**
4. Rysunek planu w części 2 legendy zawiera następujące graficzne ustaleniami planu, są to:
- 1) obszar objęty planem odpowiadający granicy administracyjnej sołectwa Targanice;
 - 2) symbole jednostek przestrzennych i urbanistycznych;
 - 3) granice jednostek urbanistycznych;
 - 4) granice i symbole terenów;
 - 5) linie rozgraniczające tereny dróg układu podstawowego, uzupełniającego i obsługowego wraz z symbolami;
 - 6) nieprzekraczalne linie zabudowy;
 - 7) przeznaczenia podstawowe definiowane dla terenu;
 - 8) ustalenia planu definiowane dla budynków;
 - 9) ustalenia planu definiowane dla stref, wymienionych w legendzie rysunku planu;
 - 10) ustalenia planu definiowane dla infrastruktury technicznej,
 - 11) pozostałe oznaczenia występujące w części 2 legendy rysunku planu zatytułowanej "ustalenia planu".
5. Oznaczenia występujące w części 1 legendy rysunku planu zatytułowanej "informacje planu" oraz pozostałe nie wyszczególnione w części 2 legendy, a widoczne na rysunku planu, nie są ustaleniami planu, są jedynie **informacjami**, na tle których rysunek ten sporządzono.

§ 2

W uchwale planu stosowane są pojęcia takie jak:

- 1) **uchwała planu lub uchwała** - oznacza niniejszą uchwałę Rady Miejskiej w Andrychowie, o ile z treści przepisu nie wynika inaczej;
- 2) **plan** - jest to komplet ustaleń, dotyczących obszaru objętego miejscowym planem zagospodarowania przestrzennego miejscowości Targanice, będących przedmiotem niniejszej uchwały;
- 3) **mapa** - są to mapy na których sporządzony został plan, takie jak:
 - a) urzędowe mapy zasadnicze w skali 1:1000,
 - b) mapy ewidencyjne w skali 1:2880,gromadzone w państwowym zasobie geodezyjno kartograficznym, wydane przez Urząd Miejski w Andrychowie, o zasięgach przedstawionych na rysunku pomocniczym "**nr1A-schemat map, na których sporządzono rysunek planu**", umieszczonym na rysunku planu;
- 4) **Ustawa lub Ustawa o planowaniu i zagospodarowaniu przestrzennym** - jest to Ustawa z dnia 27 marca 2003 r. o planowaniu i zagospodarowaniu przestrzennym, Dz.U. z dnia 10 maja 2003 r., Nr 80, poz. 717, z późniejszymi zmianami;
- 5) **rysunek planu** - jest to załącznik nr 01, sporządzony na mapach w skalach 1:1000, 1:2880 edytowany w skali 1:2000, w postaci dostosowanych 18 sekcji mapy zasadniczej w układzie 65 oraz 1 arkusza legendy stanowiący integralną część uchwały;
- 6) **rysunki pomocnicze** - są to bezskalowe schematy umieszczone na rysunku planu zatytułowane: "nr 1A - schemat map na których sporządzono rysunek planu", "nr 1B - schemat jednostek przestrzennych" i "nr 1C - schemat jednostek urbanistycznych", wyjaśniające istotne elementy hierarchicznej struktury urbanistycznej miejscowości;
- 7) **przepisy odrębne** - są to obowiązujące Ustawy, wraz z aktami wykonawczymi oraz pozostałymi przepisami, związanymi z Ustawą o planowaniu i zagospodarowaniu przestrzennym;
- 8) **jednostki przestrzenne** - są to wyodrębnione, charakterystyczne obszary miejscowości, przedstawione na rysunku pomocniczym nr 1B, wraz z przypisanymi im symbolami literowymi od T1 do T6, rozgraniczone terenami dróg układu podstawowego oraz granicą obszaru objętego planem;
- 9) **jednostki urbanistyczne** - są to wyodrębnione w granicach każdej jednostki przestrzennej charakterystyczne obszary, wyznaczone na rysunku planu oraz przedstawione na rysunku pomocniczym nr 1C, wraz z przypisanymi im odpowiednimi symbolami od T1.1 do T6.3, rozgraniczone terenami dróg układu uzupełniającego oraz granicą obszaru objętego planem;
- 10) **tereny** - są to wyznaczone w granicach każdej z jednostek urbanistycznych obszary o tożsamym przeznaczeniu, wyznaczone na rysunku planu liniami rozgraniczającymi, wraz z przypisanymi im odpowiednimi symbolami od T1.1/1 do T6.3/11 i przeznaczeniami;
- 11) **tereny dróg** - są to wyznaczone graficznie na rysunku planu, działki lub ich części, położone w granicach własności drogi - lub wewnątrz linii rozgraniczających drogi publiczne, w tym drogi i tereny piesze, wraz z przynależnym zagospodarowaniem i infrastrukturą techniczną wynikającą z przepisów odrębnych;
- 12) **tereny wód** - są to wyznaczone graficznie na rysunku planu, działki lub ich części, położone w granicach własności wód - lub wewnątrz linii rozgraniczających wody publiczne, w tym rzeki, potoki, stawy, wraz z przynależnym zagospodarowaniem i infrastrukturą techniczną wynikającą z przepisów odrębnych;
- 13) **tereny dróg wewnętrznych** - oznacza, iż są to działki lub ich części wyznaczone lub nie wyznaczone graficznie oraz dopuszczone na podstawie ustaleń tekstowych oznaczone symbolem KDW, położone w granicach terenów o określonym innym przeznaczeniu,
- 14) **przestrzenie publiczne** - należy przez to rozumieć dostępne dla ogółu:
 - a) tereny dróg w tym: ulice, place, skwery, ścieżki piesze i rowerowe, wyznaczone na rysunku planu liniami rozgraniczającymi, a także tereny zieleni urządzonej takie jak: parki, tereny sportowo - rekreacyjne otwarte,
 - b) wnętrza budynków użyteczności publicznej, to jest: budynków, budowli i części działek w tym działek budowlanych planu przeznaczonych i służących do realizacji celów publicznych, wraz z przynależnymi tym budyn-

kom fragmentami działek zagospodarowanych w formie: dojeżdż, dojazdów, dziedzińców, parkingów, zieleni urządzonej, ogrodów,

- 15) **działki budowlane planu** - są to przewidziane planem pod zabudowę, jedna lub kilka działek gruntu posiadających wspólne granice, do których strona posiada prawo dysponowania terenem, których łączna: wielkość, cechy geometryczne, a także dostęp do drogi publicznej oraz wyposażenie w urządzenia infrastruktury technicznej umożliwiają jej prawidłowe i racjonalne istnienie lub przyszłe zagospodarowanie, zgodne z przepisami odrębnymi.

§ 3

Ustaleniami planu są:

- 1) **ustalenia planu definiowane dla obiektów** - są to ustalenia planu definiowane indywidualnie dla konkretnych, istniejących obiektów, takie jak:
- a) **obiekt objęty ochroną konserwatorską na mocy planu** - budynek lub budowla wskazana do wpisu do Gminnej ewidencji zabytków § 57 ust.2,
- 2) **ustalenia planu definiowane dla terenu** - są to ustalenia i parametry obowiązujące dla każdej działki lub działki budowlanej planu, położonej w granicach wyznaczonego terenu, z dopuszczonymi odstępstwami, definiowane indywidualnie dla każdego z rodzajów przeznaczeń wymienionych w § 4, takie jak:
- a) **podstawowe przeznaczenie w granicach działki** - jest to obowiązujące przeznaczenie odnoszące się do więcej niż 50% powierzchni każdej działki, lub więcej niż 50% powierzchni całkowitej wszystkich budynków istniejących i planowanych, położonych w jej granicach,
- b) **dopuszczone przeznaczenia towarzyszące w granicach działki** - są to ustalenia, które poza obowiązującym podstawowym przeznaczeniem w granicach każdej działki lub dla części powierzchni całkowitej budynków położonych w jej granicach, określa inne niż podstawowe przeznaczenia, sposoby zagospodarowania lub sposoby użytkowania, z zastrzeżeniem, iż ich realizacja możliwa jest jednocześnie z realizacją lub po realizacji przeznaczenia podstawowego, zgodnie ze szczegółowymi ustaleniami zdefiniowanymi dla poszczególnych przeznaczeń,
- b) **dopuszczone przeznaczenia w granicach terenu** - są to dopuszczone odstępstwa ustalone w dalszej części niniejszej uchwały w § od 6 do 19 w tabelach w kolumnach 3, które w granicach konkretnych terenów pozwalają na realizację w granicach całej działki budowlanej planu lub działki -bez jej graficznego wskazywania, jednoznacznie zdefiniowanego z nazwy, symbolu przeznaczenia lub przeznaczeń innych niż ustalone dla danego terenu przeznaczenie podstawowe,
- c) **procent terenów zabudowanych** - powierzchnia maksymalna - parametr **Pz**, jest to iloraz: sumy powierzchni zabudowy, liczonej na poziomie parteru w zewnętrznym obrysie murów wszystkich budynków położonych w granicach działki budowlanej planu, do jej powierzchni, przemnożony przez 100%,
- d) **procent terenów zieleni - powierzchnia minimalna** - parametr **Pb**, jest to iloraz: sumy wszystkich powierzchni biologicznie czynnych położonych w granicach działki budowlanej planu, do jej powierzchni, przemnożony przez 100%, parametru nie stosuje się dla istniejących działek budowlanych planu, zabudowanych w dniu wejścia w ży-

cie planu o przeznaczeniach **MN1, MN2, MN3, UU, UA, UE1, UZ2**,

- e) **wskaznik intensywności zabudowy - nieprzekraczalny** - parametr **Iz**, jest to iloraz: sumy powierzchni całkowitych, liczonych w zewnętrznym obrysie murów wszystkich kondygnacji nadziemnych wszystkich budynków położonych w granicach działki budowlanej planu, do jej powierzchni,
- f) **wysokość zabudowy** - jest to nieprzekraczalna wysokość budynku, zdefiniowana za pomocą jednego lub kilku parametrów takich jak: **K** - nieprzekraczalna ilość kondygnacji nadziemnych wraz z poddaszem użytkowym i **H** - nieprzekraczalna wysokości zabudowy w metrach, z dopuszczeniem w bryle budynku, nowych wież o indywidualnych wysokościach i lokalnych dominant sięgających do 6m ponad nieprzekraczalną wysokość budynku, z zastrzeżeniem, iż rzut dominanty nie może przekroczyć 10 % powierzchni zabudowy tego budynku,
- h) **nieprzekraczalna linia zabudowy** - jest to linia pokrywająca się z linią rozgraniczającą teren lub cofnięta do wnętrza terenu, wytyczana zwykle:
- h1) równoległe do linii rozgraniczającej teren, odległa od zewnętrznej krawędzi jezdni drogi przyległej do granicy terenu, zgodnie z indywidualnymi ustaleniami planu, wyznaczana graficznie w rysunku planu,
- h2) równoległe do linii rozgraniczającej teren, odległa od zewnętrznej krawędzi jezdni drogi przyległej do granicy terenu, zgodnie z przepisami odrębnymi,
- h3) indywidualnie, od strony terenów o innym przeznaczeniu, zgodnie z przepisami odrębnymi, przebiegająca w sąsiedztwie terenów leśnych **ZL1** oraz wód płynących oznaczonych na rysunku planu kolorem ciemno niebieskim,
- wzdłuż której mogą być lokalizowane fasady lub elewacje planowanych budynków, tworząc zarówno ciągłą pierzeję jak też inne układy zabudowy, z dopuszczeniem odstępów między sąsiednimi istniejącymi i nowymi budynkami zgodnie z przepisami odrębnymi;
- Uwaga:** Dla działek budowlanych planu, które w dniu wejścia w życie planu były zabudowane lub posiadały ostateczną decyzję pozwolenia na budowę, wymienione powyżej w ust.1 pkt.2, właściwe ustalenia i parametry mogą nie obowiązywać, lecz nie mogą być zwiększone - przedłużone, o więcej niż wynika to ze stanu istniejącego lub z ostatecznych decyzji.
- 3) **ustalenia dla działek** - w przypadku definiowania szczegółowych ustaleń odnoszących się dla konkretnej podanej z numeru działki, ustalenia planu obowiązują dla tej działki oraz dla wszystkich działek powstałych w przyszłości z jej podziału;
- 4) **ustalenia planu definiowane dla strefy** - są to ustalenia definiowane indywidualnie i odnoszące się do obszarów wyznaczanych graficznie na rysunku planu w formie stref, zgodne z przedmiotem i problematyką którą dana strefa wprowadza do ustaleń planu, obowiązujące dla wszystkich działek lub ich części położonych w zasięgu każdej ze wyodrębnionych stref planu;
- 5) **ustalenia planu definiowane dla infrastruktury technicznej** - są to ustalenia planu definiowane indywidualnie dla terenów infrastruktury technicznej, a także istniejących i projektowanych sieci, wyznaczanych w planie zgodnie ze specyfiką poszczególnych branż;
- 6) **ustalenia pozostałe** wynikające z poszczególnych paragrafów uchwały.

ROZDZIAŁ 2 Przeznaczenia terenów w planie

§ 4

1. W planie wyznaczono **tereny**, definiując dla nich w tekście uchwały, przeznaczenia - tym samym sposoby zagospodarowania, użytkowania terenów, budynków i budowli, przedstawione na rysunku planu za pomocą podstawowych barwnych oznaczeń graficznych i literowych oraz oznaczeń uzupełniających wynikających ze specyfiki obszaru objętego planem, są to:

- 1) Tereny **zabudowy mieszkaniowej - MN**, w tym:
 - a) **MN1** - tereny zabudowy mieszkaniowej jednorodzinnej,
 - b) **MN2** - tereny zabudowy mieszkaniowo - usługowej jednorodzinnej,
 - c) **MN3** - tereny zabudowy mieszkaniowej zagrodowej położonej w terenach zurbanizowanych,
 - d) **MN4** - tereny zabudowy mieszkaniowej jednorodzinnej zorganizowanej,
 - e) **MN5** - tereny zabudowy mieszkaniowej rekreacji indywidualnej.
- 2) Tereny **zabudowy mieszkaniowej zamieszkiwania zbiorowego - MB**, w tym:
 - a) **MB1** - tereny zamieszkiwania zbiorowego usługowego.
- 3) Tereny **zabudowy usługowej - U**, w tym:
 - a) **UU** - tereny handlu i usług,
 - b) **UK** - tereny kultury,
 - c) **UA** - tereny administracji,
 - d) **UŁ** - tereny łączności,
 - e) **UE1** - tereny oświaty,
 - f) **UZ1** - tereny ochrony zdrowia,
 - g) **UZ2** - tereny opieki zdrowotnej,
 - h) **UD** - tereny kultu religijnego,
 - i) **UP1** - tereny obsługi komunikacji,
 - j) **UP2** - tereny obsługi parkingowej,
 - k) **UT** - tereny transportu,
 - l) **UI** - tereny innej.
- 4) Tereny **zabudowy sportu i rekreacji - US**, w tym:
 - a) **US1** - tereny sportowo rekreacyjne zabudowane,
 - b) **US2** - tereny sportowo rekreacyjne otwarte.
- 5) Tereny **użytkowane rolniczo - R**, w tym:
 - a) **R** - tereny rolne,
 - b) **RU** - tereny obsługi rolnictwa,
 - c) **RM1** - tereny zabudowy zagrodowej,
 - d) **RM2** - tereny zabudowy agroturystycznej.
- 6) Tereny **zabudowy techniczno produkcyjnej - P**, w tym:
 - a) **P1** - tereny zabudowy przemysłu górniczego,
 - b) **P3** - tereny zabudowy techniczno produkcyjnej, produkcji i usług przemysłowych,
 - c) **P4** - tereny zabudowy techniczno produkcyjnej, usług produkcyjnych,
 - d) **P5** - tereny zabudowy techniczno produkcyjnej usług magazynowo składowych.
- 7) Tereny **zieleni - ZL**, w tym:
 - a) **ZL1** - lasy,
 - b) **ZL2** - zieleń leśna.
- 8) Tereny **zieleni pozostałej - ZP**, w tym:
 - a) **ZP1** - tereny zieleni urządzonej,
 - b) **ZP2** - tereny zieleni nieurządzonej.
- 9) Tereny **cmentarzy - ZC**.
- 10) Tereny **wód powierzchniowych - WS**, w tym:
 - a) **WS1** - tereny wód powierzchniowych płynących,

b) **WS2** - tereny wód powierzchniowych stojących.

11) Tereny **komunikacji dróg publicznych - KD**, w tym:

- a) **KDz** - tereny dróg zbiorczych,
- b) **KDI** - tereny dróg lokalnych,
- c) **KDd** - tereny dróg dojazdowych.

15) Tereny **komunikacji dróg publicznych pieszych - KDP**.

16) Tereny **komunikacji dróg wewnętrznych - KDW**.

UWAGA: W związku z koordynacją występujących przeznaczeń w granicach wszystkich miejscowości Gminy Andrychów, brak kolejnych symboli i numerów oznacza, iż przeznaczenia te nie występują w granicach miejscowości Targanice.

Kursywą i podkreśleniem zaznaczono przeznaczenia nie występujące w planie jako podstawowe przeznaczenia definiowane dla całego terenu.

2. Dla każdego z wymienionych w § 4 ust.1 przeznaczeń, zdefiniowano indywidualne ustalenia planu w formie: nakazów, zakazów i dopuszczeń, zestawione w rozdziale 4 niniejszej uchwały.

3. W przypadku gdy w definicji przeznaczenia w ust. 1 w § 20 do 49 występują sformułowania takie jak **"z przynależnym zagospodarowaniem terenu"**, oznacza to, iż w granicach każdej z działek przynależnym zagospodarowaniem terenu mogą być odpowiednio do przeznaczenia do którego się odnoszą: powierzchnie jezdne, postojowe i piesze, powierzchnie zielone, zieleń wysoka i średnia, miejsca na odpady komunalne, ogrodzenia, mała architektura, budowle terenowe takie jak podjazdy, schody, place zabaw, oczka wodne, urządzenia ogrodowe, elementy infrastruktury technicznej.

ROZDZIAŁ 3

Przeznaczenia oraz zasady zagospodarowania terenów w poszczególnych jednostkach urbanistycznych

§ 5

1. Plan w § od 6 do 19, w formie tabelarycznej, ustala dla poszczególnych jednostek urbanistycznych, **indywidualnie przeznaczenia oraz zasady zagospodarowania terenów**.
2. Ustalenia w formie tabelarycznej zawierają:
 - 1) **Kolumna 1** - symbol terenu,
 - 2) **Kolumna 2** - podstawowe przeznaczenie w granicach terenu i każdej działki,
 - 3) **Kolumna 3** - dopuszczone przeznaczenie w granicach terenu,
 - 4) **Kolumna 4** - nieprzekraczalna wysokość zabudowy w granicach terenu, dotyczy również wysokiego składowania,
 - 5) **Kolumna 5** - informację o występujących w granicach terenu budynkach, dla których plan definiuje ustalenia odnoszące się do budynków,
 - 6) **Kolumna 6** - informację o występujących w granicach terenu strefach, dla których plan definiuje ustalenia odnoszące się do stref, w tym tereny objęte 30% stawką procentową.

§ 6

Dla **jednostki urbanistycznej** o symbolu **T1.1** dla poszczególnych terenów obowiązują następujące ustalenia szczegółowe:

SYMBOL	PRZEZNACZENIE PODSTAWOWE TERENU/DZIAŁKI	PRZEZNACZENIE DOPUSZCZONE DLA TERENU	WYSOKOŚĆ ZABUDOWY	BUDYNKI (USTALENIA)	STREFY (USTALENIA)
T1.1/1	ZL1	---	---	---	OP2, SBZ ---
T1.1/2	MN2	MN1, UU	III/K 12/H	---	SBZ, OP2 ST30%
T1.1/3	R	RM1a	II/K 10/H	---	SBZ, OP2 ---
T1.1/4	R	---	---	---	SBZ, OP2 ---
T1.1/5	MN2	MN1, UU	III/K 12/H	---	SBZ, OP2 ST30%
T1.1/1	KDd	ZP1	---	---	---

§ 7

Dla **jednostki urbanistycznej** o symbolu **T2.1** dla poszczególnych terenów obowiązują następujące ustalenia szczegółowe:

SYMBOL	PRZEZNACZENIE PODSTAWOWE TERENU/DZIAŁKI	PRZEZNACZENIE DOPUSZCZONE DLA TERENU	WYSOKOŚĆ ZABUDOWY	BUDYNKI (USTALENIA)	STREFY (USTALENIA)
T2.1/1	MN1	MN2, MN3	III/K 12/H	---	SBZ, SWP, OP2 ---
T2.1/2	MN2	MN1, UU	III/K 12/H	---	SBZ, SWP, OP2 ---
T2.1/3	ZP2	ZL1	---	---	SBZ, SWP, OP2 ---
T2.1/4	MN4	---	III/K 12/H	---	SBZ, SWP, OP2 ---
T2.1/5	MN1	MN2, MN3	III/K 12/H	---	SBN, SWP, OP2 ---
T2.1/6	MN1	---	III/K 12/H	---	SBN, SWP, OP2 ---
T2.1/7	ZP2	ZL1	---	---	SBN, SWP, SZP, OP2 ---
T2.1/8	MN2	---	III/K 12/H	---	SBN, SWP, OP2 ---
T2.1/9	MN4	---	III/K 12/H	---	SBN, SWP, OP2 ---
T2.1/10	MN1	MN2, MN3	III/K 12/H	---	SBZ, SBN, SWP, OP2 ---
T2.1/11	MN2	MN1, UU	III/K 12/H	---	SBN, SWP, OP2 ---

SYMBOL	PRZEZNACZENIE PODSTAWOWE TERENU/DZIAŁKI	PRZEZNACZENIE DOPUSZCZONE DLA TERENU	WYSOKOŚĆ ZABUDOWY	BUDYNKI (USTALENIA)	STREFY (USTALENIA)
T2.1/12	MN1	---	III/K 12/H	---	SBN, SWP, OP2 ---
T2.1/13	MN1	MN2, MN3	III/K 12/H	---	SBZ, SBN, SWP, OP2 ---
T2.1/14	ZP2	MN1a, WS1	---	---	SBN, SWP, SZP, OP2 ---
T2.1/15	UU	MN2	III/K 12/H	---	SBZ, SWP, OP2 ---
T2.1/16	MN1	MN2, MN3, WS1	III/K 12/H	---	SBN, SWP, OP2 ST30%,
T2.1/1	KDd	ZP1	---	---	---
T2.1/2	KDd	ZP1	---	---	---
T2.1/3	KDd	ZP1	---	---	---

§ 8

Dla **jednostki urbanistycznej** o symbolu **T2.2** dla poszczególnych terenów obowiązują następujące ustalenia szczegółowe:

SYMBOL	PRZEZNACZENIE PODSTAWOWE TERENU/DZIAŁKI	PRZEZNACZENIE DOPUSZCZONE DLA TERENU	WYSOKOŚĆ ZABUDOWY	BUDYNKI (USTALENIA)	STREFY (USTALENIA)
T2.2/1	MN2	MN2, MN3	II/K 10/H	---	SBZ, SWP, OP2 ---
T2.2/2	ZP2	---	---	---	SBZ, SWP, OP2 ---
T2.2/3	MN1	MN2, MN3	III/K 12/H	---	SBN, SBZ, SWP, OP2 ---
T2.2/4	MN4	WS1	III/K 12/H	---	SBN, SBZ, SWP, OP2 ---
T2.2/5	MN1	---	III/K 12/H	---	SBZ, SWP, OP2 ---
T2.2/6	MN1	---	III/K 12/H	---	SBN, SBZ, SWP, OP2 ---
T2.2/7	ZL1	WS1, ZP2	---	---	SBZ, SWP, OP2 ---
T2.2/8	ZL1	WS1	---	---	SBN, SBZ, SWP, OP2 ---
T2.2/9	MN1	MN2, MN3	III/K 12/H	---	SBN, SBZ, SWP, OP2 ---
T2.2/10	UU	MN2	III/K 12/H	---	SBZ, SWP, OP2 --

SYMBOL	PRZEZNACZENIE PODSTAWOWE TERENU/DZIAŁKI	PRZEZNACZENIE DOPUSZCZONE DLA TERENU	WYSOKOŚĆ ZABUDOWY	BUDYNKI (USTALENIA)	STREFY (USTALENIA)
T2.2/11	MN2	MN1	III/K 12/H	---	SBZ, SBN, SWP, OP2 ---
T2.2/12	MN1	WS1, MN2	III/K 12/H	---	SBZ, SWP, OP2 ---
T2.2/13	MN4	---	III/K 12/H	---	SBZ, SBN, SWP, OP2 ---
T2.2/14	MN2	WS1, MN1	III/K 12/H	---	SBZ, SWP, OP2 ---

§ 9

Dla jednostki urbanistycznej o symbolu T3.1 dla poszczególnych terenów obowiązują następujące ustalenia szczegółowe:

SYMBOL	PRZEZNACZENIE PODSTAWOWE TERENU/DZIAŁKI	PRZEZNACZENIE DOPUSZCZONE DLA TERENU	WYSOKOŚĆ ZABUDOWY	BUDYNKI (USTALENIA)	STREFY (USTALENIA)
T3.1/1	MN1	MN2	III/K 12/H	---	SBN, SBZ, SWP, OP2 ---
T3.1/2	MN1	MN2	III/K 12/H	---	SBN, SBZ, SWP, OP2 ---
T3.1/3	ZP2	WS1, ZL1	---	---	SBN, SWP, OP2 ---
T3.1/4	MN1	WS1	II/K 10/H	---	SBZ, SBN, SWP, OP2 ST30%
T3.1/5	ZP2	WS1	---	---	SBN, SWP, OP2 ---
T3.1/6	MN1	MN2, WS1	II/K 10/H	---	SBN, SBZ, SWP, OP2 ---
T3.1/7	ZP2	MN1a	II/K 10/H	---	SBN, SWP, OP2 ---
T3.1/8	ZP2	WS1	---	---	SBN, SWP, OP2 ---
T3.1/9	R	WS1	---	---	SBZ, SBN, SWP, OP2 ---
T3.1/10	MN1	WS1	II/K 10/H	---	SBZ, SBN, SWP, OP2 ---
T3.1/11	MN1	---	II/K 10/H	---	SBZ, SBN, SWP, OP2 ST30%
T3.1/12	MN1	---	II/K 10/H	---	SBN, SWP, OP2 ---
T3.1/13	ZL1	WS1	---	---	SBN, SWP, OP2 ---

SYMBOL	PRZEZNACZENIE PODSTAWOWE TERENU/DZIAŁKI	PRZEZNACZENIE DOPUSZCZONE DLA TERENU	WYSOKOŚĆ ZABUDOWY	BUDYNKI (USTALENIA)	STREFY (USTALENIA)
T3.1/14	ZP2	WS1	---	---	SBZ, SBN, OP2, SWP ---
T3.1/15	MN1	MN2, MN3	II/K 10/H	---	SBN, OP2, SWP ST30%
T3.1/16	MN2	MN1, WS1	II/K 10/H	---	SBN, OP2, SWP ST30%
T3.1/17	ZL1	WS1	---	---	SBN, SBZ, OP2, SWP ---
T3.1/18	MN1	MN2, MN3	II/K 10/H	OE4	SBN, OP2, SBZ, SWP ST30%
T3.1/19	ZL1	ZP2	---	---	SBN, SBZ, OP2, SWP ---
T3.1/20	R	---	---	---	SBZ, OP2, SWP ---
T3.1/21	MN1	MN2, MN3, WS1	II/K 10/H	OE3	SBZ, SBN, OP2, SWP ST30%
T3.1/22	MN2	MN1, WS1	II/K 10/H	---	SBZ, SBN, OP2, SWP ---
T3.1/23	MN1	MN2, WS1	II/K 10/H	OE2	SBZ, SBN, OP2, SWP ---
T3.1/24	MN2	MN1	II/K 10/H	---	SBZ, OP2, SWP ---
T3.1/25	MN2	MN2, MN3	II/K 10/H	---	SBN, SWP, OP2 ST30%
T3.1/26	ZP2	---	---	---	SBN, SWP, OP2 ---
T3.1/27	ZL1	---	---	---	SBN, SBZ, SWP, OP2 ---
T3.1/28	MN1	MN2	II/K 10/H	---	SBN, SWP, OP2 ---
T3.1/29	P5	ZP1, P4, WS1	I/K 6/H	---	SBN, SWP, OP2 ---
T3.1/30	ZP2	WS1, MN1abcd	II/K 10/H	---	SBN, SBZ, SWP, SZP, OP2 ---
T3.1/31	ZL1	WS1	---	---	SBN, SBZ, SWP, OP2 ---
T3.1/32	MN2	MN1	II/K 10/H	---	SBZ, SBN, SWP, OP2, SOW1 ST30%
T3.1/33	ZL1	---	---	---	SWP, SZP, OP-4.4, SBN, OP2 ---

SYMBOL	PRZEZNACZENIE PODSTAWOWE TERENU/DZIAŁKI	PRZEZNACZENIE DOPUSZCZONE DLA TERENU	WYSOKOŚĆ ZABUDOWY	BUDYNKI (USTALENIA)	STREFY (USTALENIA)
T3.1/34	ZP2	---	---	---	SWP, SBN, SBZ, SOW1, OP2 ---
T3.1/35	ZP2	WS1, ZL1	---	---	SWP, SBN, SZP, OP2 ---
T3.1/36	MN2	MN1	III/K 12/H	---	SBN, SWP, OP2 ---
T3.1/37	UA	UU	III/K 12/H	---	SBN, SWP, OP2 ---
T3.1/38	ZP2	---	---	---	SBN, SZP, SWP, OP2 ---
T3.1/1	KDd	ZP1	---	---	---
T3.1/2	KDd	ZP1	---	---	---
T3.1/3	KDd		---	---	---
T3.1/4	KDd	ZP1	---	---	---
T3.1/5	KDd	ZP1	---	---	---
T3.1/6	KDd	ZP1	---	---	---

§ 10

Dla jednostki urbanistycznej o symbolu T4.1 dla poszczególnych terenów obowiązują następujące ustalenia szczegółowe:

SYMBOL	PRZEZNACZENIE PODSTAWOWE TERENU/DZIAŁKI	PRZEZNACZENIE DOPUSZCZONE DLA TERENU	WYSOKOŚĆ ZABUDOWY	BUDYNKI (USTALENIA)	STREFY (USTALENIA)
T4.1/1	MN2	MN1, WS1	II/K 10/H	---	SBZ, SBN, OP2, SWP, ST30%
T4.1/2	MN2	MN1, MN3, WS1	II/K 10/H	---	SBZ, SWP, OP2 ST30%
T4.1/3	R	ZL1	---	---	SBZ, SWP, OP1, OP2 ---
T4.1/4	ZL2	WS1, MN1a	II/K 10/H	---	SBZ, SWP, OP1, OP2 ---
T4.1/5	MN1	MN3	II/K 10/H	---	SBZ, SWP, OP2 ST30%
T4.1/6	MN1	MN2	II/K 10/H	---	SBZ, SBN, SWP, OP2 ST30%
T4.1/7	ZP2	WS1, ZL1	---	---	SBZ, SBN, SWP, SPZ, OP2 ---
T4.1/8	UE1	ZP1, US2	III/K 12/H	---	SBN, SWP, OP2 ---

SYMBOL	PRZEZNACZENIE PODSTAWOWE TERENU/DZIAŁKI	PRZEZNACZENIE DOPUSZCZONE DLA TERENU	WYSOKOŚĆ ZABUDOWY	BUDYNKI (USTALENIA)	STREFY (USTALENIA)
T4.1/9	UU	---	II/K 10/H	---	SBN, SWP, OP2 ---
T4.1/10	UU	P5, UZ2, UK, UA, UŁ, UT, MN2	II/K 10/H	---	SBN, SWP, OP2 ---
T4.1/11	P5	P3, P4, ZP1	II/K 10/H	---	SBN, SWP, OP2 ---
T4.1/12	ZL1	WS1	---	---	SBN, SBZ, SWP, SPZ, OP2 ---
T4.1/13	P1	ZP1, P3, P4, P5	I/K 6/H	---	SOS, SWP, OP2 ---
T4.1/14	ZL1	---	---	---	SOS, SWP, OP2 ---
T4.1/15	ZL2	---	---	---	SOS, SWP, OP2 ---
T4.1/16	MN1	---	II/K 10/H	---	SOS, SWP, OP2 ST30%
T4.1/17	ZL1	---	---	---	SOS, SWP, OP2 ---
T4.1/18	R	RM1abcdefghij	II/K 10/H	---	SOS, SWP, OP1, OP2 ---
T4.1/19	ZP2	WS1, RM1abc	II/K 10/H	---	OP1, OP2, SWP ---
T4.1/20	ZP2	WS1, MN3abcd	II/K 10/H	---	SOS, OP1, OP2, SWP ---
T4.1/21	MN4	WS1, MN3	II/K 10/H	---	OP1, OP2, SWP ---
T4.1/22	MN4	MN3	II/K 10/H	---	SBN, OP2, SWP ---
T4.1/23	MN1	WS1	II/K 10/H	---	SOS, OP2, SWP ST30%
T4.1/24	ZL1	WS1	---	---	SOS, SBN, OP2, SWP ---
T4.1/25	MN1	---	II/K 10/H	---	OP2, SWP ---
T4.1/26	ZP2	WS1	---	---	SBN, SZP, OP2, SWP ---
T4.1/27	MN2	MN1, WS1	III/K 12/H	---	SBN, OP2, SWP ---
T4.1/28	MN1	---	II/K 10/H	---	OP2, SWP ---

SYMBOL	PRZEZNACZENIE PODSTAWOWE TERENU/DZIAŁKI	PRZEZNACZENIE DOPUSZCZONE DLA TERENU	WYSOKOŚĆ ZABUDOWY	BUDYNKI (USTALENIA)	STREFY (USTALENIA)
T4.1/29	MN1	---	II/K 10/H	---	OP2, SWP ---
T4.1/30	MN1	---	II/K 10/H	---	OP2, SWP ---
T4.1/31	MN4	WS1	II/K 10/H	---	SBN, SOS, OP2, SWP ---
T4.1/32	MN2	MN1, WS1	III/K 12/H	---	SBN, OP2, SWP ---
T4.1/33	MN2	WS1, MN1	II/K 10/H	---	SBN, OP2, SWP ---
T4.1/34	MN1	WS1	II/K 10/H	---	SOS, SBN, OP2, SWP ---
T4.1/35	R	RU	II/K 8/H	---	OP1, OP2, SWP ---
T4.1/36	MN4	WS1, MN3	II/K 10/H	---	OP1, OP2, SOS, SWP ST30%
T4.1/37	ZL1	WS1, ZP2	---	---	SOS, OP2, SWP ---
T4.1/38	MN1	WS1	II/K 10/H	---	SOS, OP2, SWP ---
T4.1/39	MN1	---	II/K 10/H	---	OP2, SWP ---
T4.1/40	MN1	WS1	II/K 10/H	---	OP1, OP2 ---
T4.1/1	KDd	ZP1	---	---	---
T4.1/2	KDd	ZP1	---	---	---
T4.1/3	KDd	ZP1	---	---	---
T4.1/4	KDd	ZP1	---	---	---
T4.1/5	KDd	ZP1	---	---	---
T4.1/6	KDd	ZP1	---	---	---

§ 11

Dla jednostki urbanistycznej o symbolu T4.2 dla poszczególnych terenów obowiązują następujące ustalenia szczegółowe:

SYMBOL	PRZEZNACZENIE PODSTAWOWE TERENU/DZIAŁKI	PRZEZNACZENIE DOPUSZCZONE DLA TERENU	WYSOKOŚĆ ZABUDOWY	BUDYNKI (USTALENIA)	STREFY (USTALENIA)
T4.2/1	ZL1	WS1	---	---	OP1, SOS, OP2, SWP ---
T4.2/2	MN1	---	II/K 8/H	---	OP1, OP2, SWP ST30%

SYMBOL	PRZEZNACZENIE PODSTAWOWE TERENU/DZIAŁKI	PRZEZNACZENIE DOPUSZCZONE DLA TERENU	WYSOKOŚĆ ZABUDOWY	BUDYNKI (USTALENIA)	STREFY (USTALENIA)
T4.2/3	ZL2	---	---	---	OP1, OP2, SWP ---
T4.2/4	ZL1	---	---	---	OP1, OP2, SWP ---
T4.2/5	ZL2	---	---	---	OP1, OP2, SWP ---
T4.2/6	ZL2	---	---	---	OP1, OP2, SWP ---
T4.2/7	ZL2	---	---	---	OP1, OP2, SWP ---
T4.2/8	ZL2	---	---	---	OP1, OP2, SWP ---
T4.2/9	ZL2	RM1abc	II/K 10/H	---	OP1, OP2, SWP ---
T4.2/10	ZL1	WS1	---	---	OP1, OP2, SWP ---
T4.2/11	ZL2	WS1	---	---	OP1, OP2, SWP ---
T4.2/1	KDd	ZP1	---	---	---

§ 12

Dla jednostki urbanistycznej o symbolu T4.3 dla poszczególnych terenów obowiązują następujące ustalenia szczegółowe:

SYMBOL	PRZEZNACZENIE PODSTAWOWE TERENU/DZIAŁKI	PRZEZNACZENIE DOPUSZCZONE DLA TERENU	WYSOKOŚĆ ZABUDOWY	BUDYNKI (USTALENIA)	STREFY (USTALENIA)
T4.3/1	MN1	MN2, MN3, WS1	II/K 10/H	---	OP1, OP2 ST30%
T4.3/2	MN4	WS1	II/K 10/H	---	OP1, OP2 ST30%
T4.3/3	MN1	---	II/K 10/H	---	OP1, OP2 ST30%
T4.3/4	ZL1	WS1	---	---	OP1, OP2 ---
T4.3/5	MN1	---	II/K 10/H	---	OP1, OP2 ST30%
T4.3/1	KDd	ZP1	---	---	---
T4.3/2	KDd	ZP1	---	---	---

§ 13

Dla **jednostki urbanistycznej** o symbolu **T5.1** dla poszczególnych terenów obowiązują następujące ustalenia szczegółowe:

SYMBOL	PRZEZNACZENIE PODSTAWOWE TERENU/DZIAŁKI	PRZEZNACZENIE DOPUSZCZONE DLA TERENU	WYSOKOŚĆ ZABUDOWY	BUDYNKI (USTALENIA)	STREFY (USTALENIA)
T5.1/1	MN1	MN2, MN3, WS1	II/K 10/H	---	SBN, OP2, SWP ST30%
T5.1/2	MN1	MN2	II/K 10/H	---	OP2, SWP ST30%
T5.1/3	MN1	---	II/K 10/H	---	OP2, SWP ST30%
T5.1/4	MN1	WS1	II/K 10/H	---	OP1, OP2, SWP ST30%
T5.1/5	ZP2	WS1	---	---	OP2, SWP ---
T5.1/6	MN1	---	II/K 10/H	---	OP2, SWP ST30%
T5.1/7	MN4	MN3	II/K 10/H	---	OP1, OP2, SWP ST30%
T5.1/8	ZP2	RM1ab, WS1	II/K 8/H	---	OP1, OP2, SWP ---
T5.1/9	R	RM1a	II/K 8/H	---	OP2, SWP ---
T5.1/10	R	RM1ab, WS1	II/K 8/H	---	SBN, OP2, SWP
T5.1/11	MN2	MN1, WS1	II/K 10/H	---	SBN, OP1, OP-4.2, OP2, SWP ST30%
T5.1/12	ZL1	---	---	---	OP2, SWP ---
T5.1/13	R	RM1ab, WS1	---	---	OP1, SOW2, SBN, OP2, SWP ---
T5.1/14	MN5	WS1	II/K 8/H	---	OP1, OP2, SWP ST30%
T5.1/15	ZP2	RM1ab	II/K 8/H	---	OP1, OP2, SWP ---
T5.1/16	ZL1	---	---	---	SBN, OP2, SWP ---
T5.1/17	ZL1	---	---	---	SBN, OP2, SWP ---
T5.1/1	KDd	ZP1	---	---	---
T5.1/2	KDd	ZP1	---	---	---
T5.1/3	KDd	ZP1	---	---	---

§ 14

Dla **jednostki urbanistycznej** o symbolu **T5.2** dla poszczególnych terenów obowiązują następujące ustalenia szczegółowe:

SYMBOL	PRZEZNACZENIE PODSTAWOWE TERENU/DZIAŁKI	PRZEZNACZENIE DOPUSZCZONE DLA TERENU	WYSOKOŚĆ ZABUDOWY	BUDYNKI (USTALENIA)	STREFY (USTALENIA)
T5.2/1	ZP2	WS1	---	---	OP1, OP2 ---
T5.2/2	R	RM1abcd	II/K 8/H	---	OP1, OP2 ---
T5.2/3	ZL1	WS1	---	---	OP1, OP2 ---
T5.2/4	ZL1	WS1, ZL2, MN1a	---	---	OP1, OP2 ---
T5.2/5	ZL2	RM1a	II/K 8/H	---	OP1, OP2 ---
T5.2/6	ZL2	MN5a	II/K 8/H	---	OP1, OP2 ---
T5.2/7	ZL2	---	---	---	OP1, OP2 ---
T5.2/8	US1	US2, UU	II/K 8/H	---	OP1, OP2, SWP ---
T5.2/9	MB1	US1, US2, UU, UK	II/K 10/H	---	OP1, OP2, SWP ---
T5.2/10	ZL1	---	---	---	OP1, OP2, SWP ---
T5.2/11	ZL2	---	---	---	OP1, OP2, SWP ---
T5.2/12	ZL2	---	---	---	OP1, OP2, SWP ---
T5.2/1	KDd	ZP1	---	---	---

§ 15

Dla **jednostki urbanistycznej** o symbolu **T5.3** dla poszczególnych terenów obowiązują następujące ustalenia szczegółowe:

SYMBOL	PRZEZNACZENIE PODSTAWOWE TERENU/DZIAŁKI	PRZEZNACZENIE DOPUSZCZONE DLA TERENU	WYSOKOŚĆ ZABUDOWY	BUDYNKI (USTALENIA)	STREFY (USTALENIA)
T5.3/1	ZP2	---	---	---	OP1, OP2, SWP ---
T5.3/2	MN5	WS1	II/K 8/H	---	OP1, OP2, SWP ---
T5.3/3	ZP2	WS1	---	---	OP1, OP2, SWP ---

§ 16

Dla **jednostki urbanistycznej** o symbolu **T5.4** dla poszczególnych terenów obowiązują następujące ustalenia szczegółowe:

SYMBOL	PRZEZNACZENIE PODSTAWOWE TERENU/DZIAŁKI	PRZEZNACZENIE DOPUSZCZONE DLA TERENU	WYSOKOŚĆ ZABUDOWY	BUDYNKI (USTALENIA)	STREFY (USTALENIA)
T5.4/1	MN1	---	II/K 10/H	---	OP1, OP2, SWP ---
T5.4/2	MN5	WS1, MB1	II/K 10/H	---	OP1, SOW3, OP2, SWP ST30%

§ 17

Dla **jednostki urbanistycznej** o symbolu **T6.1** dla poszczególnych terenów obowiązują następujące ustalenia szczegółowe:

SYMBOL	PRZEZNACZENIE PODSTAWOWE TERENU/DZIAŁKI	PRZEZNACZENIE DOPUSZCZONE DLA TERENU	WYSOKOŚĆ ZABUDOWY	BUDYNKI (USTALENIA)	STREFY (USTALENIA)
T6.1/1	MN2	MN1	III/K 12/H	---	SBN, OP2, SWP ST30%
T6.1/2*	UU	MN2, MN1, MN4	III/K 12/H	---	SBN, OP2, SWP ---
T6.1/3	MN2	MN1	III/K 12/H	---	SBN, OP2, SWP ---
T6.1/4	UU	MN1, MN2,	III/K 12/H	---	SBN, OP2, SWP ---
T6.1/5	MN1	WS1, MN3	II/K 10/H	---	SBN, OP2, SWP ST30%
T6.1/6	ZP2	MN1abcd, WS1	II/K 10/H	---	SBN, OP2, SWP ---
T6.1/7	UU	UU, UA, UK, MN2, WS1	III/K 12/H	---	SBN, OP2, SWP ---
T6.1/8	MN1	WS1	II/K 10/H	---	SBN, OP2, SWP ---
T6.1/9	ZL1	---	---	---	OP2, SWP ---
T6.1/10	MN1	MN2	II/K 10/H	---	SBN, OP2, SWP ST30%
T6.1/11	MN2	MN1	III/K 12/H	---	SBN, OP2, SWP, SOC1 ST30%
T6.1/12	UE1	ZP1, US1, US2	III/K 12/H	---	SBN, OP2, SWP ---
T6.1/13	MN2	---	III/K 12/H	---	SBN, OP2, SWP, SOC1 ST30%
T6.1/14	MN1	---	II/K 10/H	---	SBN, OP2, SWP ST30%

SYMBOL	PRZEZNACZENIE PODSTAWOWE TERENU/DZIAŁKI	PRZEZNACZENIE DOPUSZCZONE DLA TERENU	WYSOKOŚĆ ZABUDOWY	BUDYNKI (USTALENIA)	STREFY (USTALENIA)
T6.1/15	ZP1	---	---	---	SBN, SOC1, OP2, SWP ---
T6.1/16	ZP1	UP2	---	---	SBN, SOC1, OP2, SWP ---
T6.1/17	MN1	WS1	II/K 10/H	---	OP2, SWP ST30%
T6.1/18	ZL1	WS1	---	---	OP2, SWP ---
T6.1/19	ZP1	---	---	---	SOC1, OP2, SWP ---
T6.1/20	ZC	---	---	---	SOC1, OP2, SWP ---
T6.1/21	ZP2	ZL1, WS1	---	---	OP2, SWP ---
T6.1/22	MN1	WS1	II/K 10/H	---	OP2, SWP ---
T6.1/23	ZL1	---	---	---	OP2, SWP ---
T6.1/24	MN1	MN3	II/K 10/H	---	OP2, SWP ST30%
T6.1/25	ZL1	WS1	---	---	OP2, SWP ---
T6.1/26	UD	---	---	OE1	SKB1, SBN, OP2, SWP ---
T6.1/27	MN2	MN1	II/K 10/H	---	SBN, OP2, SWP ST30%
T6.1/28	UU	UK, UZ2, UA	III/K 12/H	---	SBN, OP2, SWP ---
T6.1/29	MN1	---	II/K 10/H	---	OP2, SWP ST30%
T6.1/30	ZL1	WS1	---	---	OP2, SWP ---
T6.1/31	MN1	---	II/K 10/H	---	OP1, OP2, SWP ST30%
T6.1/32	ZL1	---	---	---	OP2, SWP
T6.1/33	MN1	---	II/K 10/H	---	OP1, OP2, SWP ST30%
T6.1/34	ZP2	WS1	---	---	SBN, OP2, SWP ---

SYMBOL	PRZEZNACZENIE PODSTAWOWE TERENU/DZIAŁKI	PRZEZNACZENIE DOPUSZCZONE DLA TERENU	WYSOKOŚĆ ZABUDOWY	BUDYNKI (USTALENIA)	STREFY (USTALENIA)
T6.1/35	ZP2	MN1abcde, WS1, ZL1	II/K 10/H	---	SOC1, OP1, OP2, SWP ---
T6.1/36	MN2	MN1	III/K 12/H	---	SBN, OP2, SWP ---
T6.1/37	ZL1	WS1	---	---	OP2, SWP ---
T6.1/38	MN1	MN3, US2	II/K 10/H	---	SBN, OP-4.1, OP2, SWP ST30%
T6.1/39	ZP2	MN1abc	II/K 10/H	---	OP2, SWP ---
T6.1/40	ZL1	WS1	---	---	OP2, SWP ---
T6.1/41	ZL1	WS1	---	---	OP2, SWP ---
T6.1/42	MN1	WS1	II/K 10/H	---	OP2, SWP ST30%
T6.1/43	ZL1	---	---	---	OP-4.1, OP2, SWP ---
T6.1/44	R	RM1abcdef	II/K 10/H	---	OP1, OP2, SWP ---
T6.1/45	R	---	---	---	OP1, OP2, SWP ---
T6.1/1	KDd	ZP1	---	---	---
T6.1/2	KDd	ZP1	---	---	---
T6.1/3	KDd	ZP1	---	---	---
T6.1/4	KDd	ZP1	---	---	---
T6.1/5	KDd	ZP1	---	---	---
T6.1/6	KDd	ZP1	---	---	---
T6.1/7	KDd	ZP1	---	---	---
T6.1/8	KDd	ZP1	---	---	---

***UWAGA:**

Dla terenu **T6.1/2UU** wyznacza się następujące, dodatkowe ustalenia szczegółowe:

- 1) Wyklucza się z funkcji usługowej rzemiosło nieprodukcyjne, usługi gastronomii i rozrywki,,
- 2) Przeznaczenie podstawowe musi spełniać parametry zabudowy dla MN2,
- 3) Nie obowiązują dopuszczenia wymienione w §27, ust2. pkt. 3), ppkt. b), c),
- 4) Dopuszcza się nowe podziały z przeznaczeniem nowych działek wyłącznie na MN1, MN2, MN4,
- 5) Ograniczenie powierzchni zabudowy w dostosowaniu do przyległych, zabudowanych działek, z zachowaniem zasad ładu przestrzennego, tj. obrys budynku nie większy niż ok.15x11m, Pz ok.165m²,
- 6) Wysokość zabudowy dla obiektów usługowych IIK, lecz nie więcej niż 9m,

§ 18

Dla **jednostki urbanistycznej** o symbolu **T6.2** dla poszczególnych terenów obowiązują następujące ustalenia szczegółowe:

SYMBOL	PRZEZNACZENIE PODSTAWOWE TERENU/DZIAŁKI	PRZEZNACZENIE DOPUSZCZONE DLA TERENU	WYSOKOŚĆ ZABUDOWY	BUDYNKI (USTALENIA)	STREFY (USTALENIA)
T6.2/1	MN2	MN1,MN3	II/K 10/H	---	OP1, SBN, OP2, SWP ---
T6.2/2	MN5	---	II/K 8/H	---	SOS, OP1, OP2, SWP ST30%
T6.2/3	R	---	---	---	OP1, OP2, SWP ---
T6.2/4	R	RM1abc, ZL1	II/K 8/H	---	SOS, OP1, OP2, SWP ---
T6.2/5	MN1	---	II/K 10/H	---	SBN, OP2, SWP ---
T6.2/6	ZP2	WS1	---	---	SZP, SBN, OP2, SWP ---
T6.2/7	R	RM1a	II/K 8/H	---	SBN, OP1, OP2, SWP, SOS ---
T6.2/8	MN5	---	II/K 8/H	---	SBN, SOW4, OP1, OP2, SWP ST30%
T6.2/9	ZP2	---	---	---	SBN, OP2, SWP ---
T6.2/10	MN1	WS1	II/K 10/H	---	SBN, OP2, SWP ST30%
T6.2/11	R	RM1ab	II/K 8/H	---	SOW4, SBN, OP1, OP2, SWP ---
T6.2/12	ZL1	---	---	---	SZP, SBN, OP2, SWP ---
T6.2/13	ZP2	MN1 abc, WS1	II/K 8/H	---	SBN, OP2, SWP ---
T6.2/14	MN5	---	II/K 8/H	---	SOS, SBN, OP1, OP2, SWP ST30%
T6.2/15	MN1	MN2	II/K 10/H	---	SBN, SZP, OP1, OP2, SWP ST30%
T6.2/16	ZP2	---	---	---	SBN, SZP, OP2, SWP ---
T6.2/17	ZL2	---	---	---	OP1, OP2, SWP ---
T6.2/18	MN5	MB1	II/K 10/H	---	SBN, OP1, OP2, SWP ST30%
T6.2/19	ZP2	---	---	---	SBN, SZP, OP1, OP2, SWP ---

SYMBOL	PRZEZNACZENIE PODSTAWOWE TERENU/DZIAŁKI	PRZEZNACZENIE DOPUSZCZONE DLA TERENU	WYSOKOŚĆ ZABUDOWY	BUDYNKI (USTALENIA)	STREFY (USTALENIA)
T6.2/20	ZP2	MN1a	II/K 10/H	---	SBN, OP1, --- OP2, SWP ---
T6.2/21	MN5	---	II/K 8/H	---	SBN, OP1, OP2, SWP ST30%
T6.2/22	ZL2	---	---	---	OP1, OP2, SWP ---
T6.2/23	ZP2	---	---	---	OP2, SWP ---
T6.2/24	ZP2	---	---	---	OP2, SWP ---
T6.2/25	MB1	---	II/K 10/H	---	OP1, OP2, SWP ---
T6.2/26	MN1	---	II/K 10/H	---	SZP, SBN, OP1, OP2, SWP ---
T6.2/27	MN5	---	II/K 8/H	---	OP1, OP2, SWP ST30%
T6.2/28	MN5	---	II/K 8/H	---	OP1, OP2, SWP ---
T6.2/29	ZL2	---	---	---	OP1, OP2, SWP ---
T6.2/30	ZL2	MN5a	II/K 8/H	---	OP1, OP2, SWP ---
T6.2/1	KDd	ZP1	---	---	---
T6.2/2	KDd	ZP1	---	---	---
T6.2/3	KDd	ZP1	---	---	---

§ 19

Dla **jednostki urbanistycznej** o symbolu **T6.3** dla poszczególnych terenów obowiązują następujące ustalenia szczegółowe:

SYMBOL	PRZEZNACZENIE PODSTAWOWE TERENU/DZIAŁKI	PRZEZNACZENIE DOPUSZCZONE DLA TERENU	WYSOKOŚĆ ZABUDOWY	BUDYNKI (USTALENIA)	STREFY (USTALENIA)
T6.3/1	ZL2	MN1abc	II/K 10/H	---	OP1, OP2, SWP ---
T6.3/2	ZL2	---	---	---	SBN, SWP, OP2, OP1 ---
T6.3/3	MB1	---	III/K 12/H	---	OP1, OP2, SWP ---
T6.3/4	ZL2	RM1abcd	II/K 10/H	---	SOS, SBN, OP1, OP2, SWP ---

SYMBOL	PRZEZNACZENIE PODSTAWOWE TERENU/DZIAŁKI	PRZEZNACZENIE DOPUSZCZONE DLA TERENU	WYSOKOŚĆ ZABUDOWY	BUDYNKI (USTALENIA)	STREFY (USTALENIA)
T6.3/5	ZL1	WS1	---	---	SZP, SBN, OP1, OP2, SWP ---
T6.3/6	ZL2	WS1	---	---	SZP, SBN, OP2, OP1, SWP ---
T6.3/7	ZL2	RM1a	---	---	OP1, OP2, SWP ---
T6.3/8	ZL1	WS1	---	---	SOS, SBN, SZP, OP1, OP2, OP-3.1, OP-3.2, SWP ---
T6.3/9	ZL2	---	---	---	SZP, SBN, OP1, OP2, SWP ---
T6.3/10	ZL2	---	---	---	OP1, OP2, SWP ---
T6.3/11	ZL2	---	---	---	OP1, OP2, SWP ---

ROZDZIAŁ 4

Rodzaje przeznaczeń, ustalenia i parametry

§ 20

Dla każdego z wyodrębnionych w planie przeznaczeń, uchwała definiuje indywidualnie ustalenia planu w formie: nakazów, zakazów i dopuszczeń.

§ 21

Tereny zabudowy mieszkaniowej jednorodzinnej - MN1: podstawowe przeznaczenie działek budowlanych planu - zabudowa mieszkaniowa jednorodzinna historyczna lub współczesna, z dopuszczeniem lokalizacji dodatkowych funkcji związanych z różnymi formami działalności gospodarczej, których łączna powierzchnia całkowita nie przekracza 30% powierzchni całkowitej budynku mieszkalnego, z przynależnym zagospodarowaniem terenu.

1) Nakazy:

- a) działka budowlana planu winna spełniać wymogi minimalnych szerokości i powierzchni:
 - a1) dla zabudowy szeregowej odpowiednio: min.6,0m i min.300,0m²,
 - a2) dla zabudowy bliźniaczej oraz wolnostojącej, z dopuszczoną zabudową w granicy od strony sąsiada, odpowiednio: min.10m i min.600m²,
 - a3) dla zabudowy wolnostojącej, odpowiednio: od 16m i od 800m²,
- nakaz nie obejmuje działek budowlanych planu zabudowanych, lub posiadających ostateczne decyzje pozwolenia na budowę w dniu wejścia w życie planu oraz istniejących działek niezabudowanych, których podziału dokonano przed wejściem w życie planu, pod warunkiem, iż dopuszczone odstępstwo nie będzie kolidowało z zagospodarowaniem i zabudową na działkach sąsiednich oraz z przepisami odrębnymi;

b) obowiązujące parametry przeznaczenia podstawowego:

- b1) procent terenów zabudowanych, **Pz = do 35%**,
- b2) procent terenów biologicznie czynnych, **Pb = od 55%** wzwyż,
- b3) wskaźnik intensywności zabudowy, **Iz = do 0,5**;
- c) dachy w budynkach nowych i przebudowywanych:
 - c1) mieszkalnych lub mieszkalno - usługowych - dwu lub wielospadowe o nachyleniu od 20 do 45 stopni, dotyczy głównych połaci dachu,
 - c2) przeznaczonych dla działalności gospodarczej lub pomocniczym, w tym garażowych - jedno, dwuspadowe lub wielospadowe, o nachyleniu od 10 stopni, dotyczy głównych połaci dachu;
- d) zabezpieczenie działek budowlanych wraz z ich zagospodarowaniem przed niekontrolowanym wpływem sezonowych wód powierzchniowych,
- e) zieleni rekreacyjna i towarzysząca obiektom budowlanym, w tym np.: ogrody i sady.
- f) pozostawienie istniejącej zieleni leśnej.

2) Zakazy:

- a) budowa na działce budowlanej planu garaży powyżej dwóch stanowisk, dotyczy wolnostojących oraz zintegrowanych z budynkiem, zakaz nie obowiązuje w przypadku występowania w granicach działki dopuszczonej większej ilości samodzielnych lokali mieszkalnych lub lokali użytkowych,
- b) lokalizacja garaży bezpośrednio w granicy linii rozgraniczającej drogę publiczną, nie dotyczy dróg **KDd**.

3) Dopuszczenia:

- a) w granicach każdej działki budowlanej planu położonej w terenach **MN1**, możliwość prowadzenia działalności gospodarczej nie związanej z rolnictwem, zarówno w pomieszczeniach zintegrowanych z budynkiem jak i w wolnostojącym budynku, pod warunkiem iż:
 - a1) wielkość i gabaryty działki budowlanej planu będą gwarantować właściwą obsługę funkcji dopuszczonych, w zakresie: dojazdów, dostaw pojazdami poniżej 3,5T, miejsc parkingowych, składowania odpadów,

- a2) prowadzona działalność gospodarcza nie będzie przedsięwzięciem: mogącym znacząco oddziaływać na środowisko wymagającym obligatoryjnego sporządzenia raportu o oddziaływaniu na środowisko, lub dla którego obowiązek sporządzenia raportu o oddziaływaniu na środowisko może być obligatoryjnie wymagany, niedopuszczonym z uwagi na zdefiniowane w rozdziale 7 zasady ochrony środowiska,
- b) we wskazanych terenach - w rozdziale 3, w poszczególnych tabelach - kolumna 3, przewiduje się możliwość:
- b1) przeznaczenia działek budowlanych planu wyłącznie na dopuszczone przeznaczenia takie jak: **MN2, MN5, MB1, UU, UK**, z zastrzeżeniem, iż będą dla nich obowiązywały wielkości działek oraz obowiązujące parametry **Pz, Pb** i **Iz**, ustalone dla przeznaczenia podstawowego MN1 oraz pozostałe ustalenia dla ww przeznaczeń,
- b2) przeznaczenia działek budowlanych planu wyłącznie na przeznaczenia **US2, ZP1**, a także pozostawienie istniejących przeznaczeń **MN3, R, ZP2**;
- c) możliwość realizacji zabudowy w drugiej linii, we wnętrzu terenu, za wyjątkiem zabudowy szeregowej,
- d) lokalizacja drugiego budynku mieszkalnego typu **MN1** lub **MN5**, pod warunkiem, iż lokalizacja zabudowy nie będzie kolidować z istniejącym zagospodarowaniem i zabudową na działce budowlanej planu oraz na działkach sąsiednich, powierzchnia jej będzie co najmniej dwukrotnie większa od podanych powierzchni minimalnych oraz spełnione będą pozostałe ustalenia obowiązujące dla przeznaczenia **MN1** i **MN5**,
- e) lokalizacja dodatkowego pomocniczego budynku lub pomieszczeń innych, nie związanych z przeznaczeniem podstawowym i dopuszczonym, takich jak wolnostojący lub przybudowany garaż, o powierzchni całkowitej do 30m² i wysokości budynku do 5m,
- f) możliwość realizacji różnych form nowej zabudowy jednorodzinnej na działkach budowlanych planu mniejszych niż wymienione w pkt.1 ppkt.a2,a3, z dopuszczeniem zmniejszenia pow. do 15%, pod warunkiem, iż rozwiązanie to nie będzie kolidowało z zagospodarowaniem i zabudową na działkach sąsiednich oraz z przepisami odrębnymi,
- g) lokalizacja funkcji usługowych przede wszystkim w parterach budynków, z dopuszczeniem przystosowania do tych funkcji innych kondygnacji,
- h) drogi wewnętrzne w tym ścieżki piesze i rowerowe, w formie wydzielonych działek,
- i) dopuszczenie istniejących szklarni, cieplarni i upraw sadowniczo-ogrodniczych oraz realizację nowych.

§ 22

Tereny zabudowy mieszkaniowo - usługowej jednorodzinnej - MN2: podstawowe przeznaczenie działek budowlanych planu - zabudowa mieszkaniowo - usługowa jednorodzinna, historyczna lub współczesna, z dopuszczeniem uzupełniających funkcji związanych z różnymi formami działalności gospodarczej, których łączna powierzchnia całkowita nie przekroczy 100% powierzchni całkowitej funkcji mieszkalnych, z przynależnym zagospodarowaniem terenu.

1) Nakazy:

- a) działka budowlana planu winna spełniać wymogi minimalnych szerokości i powierzchni:
- a1) dla zabudowy bliźniaczej oraz wolnostojącej, z dopuszczoną zabudową w granicy od strony sąsiada, odpowiednio: od 10m i od 600m²,

- a2) dla zabudowy szeregowej odpowiednio: min.6m i min.500m²,
- a3) dla zabudowy wolnostojącej, odpowiednio: od 16m i od 800m²,
nakaz nie obejmuje działek budowlanych planu zabudowanych, lub posiadających ostateczne decyzje pozwolenia na budowę w dniu wejścia w życie planu;
- b) obowiązujące parametry przeznaczenia podstawowego:
- b1) procent terenów zabudowanych, **Pz = do 50%**,
- b2) procent terenów biologicznie czynnych, **Pb = od 40%** wzwyż,
- b3) wskaźnik intensywności zabudowy, **Iz = do 0,7**;
- c) dachy w budynkach nowych i przebudowywanych:
- c1) mieszkalnych lub mieszkalno-usługowych - dwu lub wielospadowe o nachyleniu od 20 do 45 stopni, dotyczy głównych połaci dachu,
- c2) przeznaczonych dla działalności gospodarczej lub pomocniczych, w tym garażowych - jedno, dwuspadowe lub wielospadowe, o nachyleniu od 10 stopni, dotyczy głównych połaci dachu;
- d) zieleń rekreacyjna i towarzysząca obiektom budowlanym, w tym np.: ogrody i sady.
- e) pozostawienie istniejącej zieleni leśnej.

2) Zakazy:

- a) budowa na działce budowlanej planu garaży powyżej dwóch stanowisk, dotyczy wolnostojących oraz zintegrowanych z budynkiem, zakaz nie obowiązuje w przypadku występowania w granicach działki dopuszczonej większej ilości samodzielnych lokali mieszkalnych lub lokali użytkowych,
- b) lokalizacja garaży bezpośrednio w granicy linii rozgraniczającej drogę publiczną, nie dotyczy dróg **KDd**.

3) Dopuszczenia:

- a) w granicach każdej działki budowlanej planu położonej w terenach **MN2**, możliwość prowadzenia działalności gospodarczej nie związanej z rolnictwem z dopuszczeniem szklarni, zarówno w pomieszczeniach zintegrowanych z budynkiem jak i w wolnostojącym budynku, pod warunkiem iż:
- a1) wielkość i gabaryty działki budowlanej planu będą gwarantować właściwą obsługę funkcji uzupełniających, w zakresie: dojazdów, dostaw pojazdami poniżej 3,5T, miejsc parkingowych, składowania odpadów,
- a2) prowadzona działalność gospodarcza nie będzie przedsięwzięciem: mogącym znacząco oddziaływać na środowisko wymagającym obligatoryjnego sporządzenia raportu o oddziaływaniu na środowisko, lub dla którego obowiązek sporządzenia raportu o oddziaływaniu na środowisko może być obligatoryjnie wymagany, niedopuszczonym z uwagi na zdefiniowane w rozdziale 7 zasady ochrony środowiska;
- b) we wskazanych terenach - w rozdziale 3, w poszczególnych tabelach - kolumna 3, przewiduje się możliwość:
- b1) przeznaczenia działek budowlanych planu wyłącznie na dopuszczone przeznaczenia takie jak: **MN1, MN5, MB1, UA, UU, UK, UE1, UZ2, US1, P4**, z zastrzeżeniem iż będą dla nich obowiązywały wielkości działek oraz obowiązujące parametry **Pz, Pb** i **Iz**, ustalone dla przeznaczenia podstawowego **MN2** oraz pozostałe ustalenia dla ww przeznaczeń,
- b2) przeznaczenia działek budowlanych planu wyłącznie na przeznaczenia **US2, ZP1**, a także pozostawienie istniejących przeznaczeń **MN3, R, ZP2**;
- c) możliwość realizacji zabudowy w drugiej linii, we wnętrzu terenu,

- d) lokalizacja drugiego budynku mieszkalnego typu **MN1** lub **MN2**, pod warunkiem, iż lokalizacja zabudowy nie będzie kolidować z istniejącym zagospodarowaniem i zabudową na działce budowlanej planu oraz na działkach sąsiednich, powierzchnia jej będzie co najmniej dwukrotnie większa od podanych powierzchni minimalnych oraz spełnione będą pozostałe ustalenia obowiązujące dla przeznaczenia **MN1** i **MN2**,
- e) lokalizacja dodatkowego pomocniczego budynku lub pomieszczeń innych, nie związanych z przeznaczeniem podstawowym i dopuszczonym, takiego jak wolnostojący lub przybudowany garaż, o powierzchni całkowitej do 30m² i wysokości budynku do 5m.
- f) zielen rekreacyjna i towarzysząca obiektom budowlanym, w tym np.: ogrody i sady,
- g) drogi wewnętrzne w tym ścieżki piesze i rowerowe w formie wydzielonych działek,
- h) dopuszczenie szklarniowych upraw gruntowych, ogrodniczych pod warunkiem zagwarantowania im odpowiedniej do skali produkcji obsługi komunikacyjnej i infrastrukturalnej nie kolidującej z sąsiednią zabudową mieszkaniową.

§ 23

Tereny zabudowy mieszkaniowej zagrodowej - MN3: podstawowe przeznaczenie działek budowlanych planu - zabudowa mieszkaniowa zagrodowa położona w terenach zurbanizowanych, z przynależnym zagospodarowaniem terenu.

1) Nakazy:

- a) za działkę budowlaną planu przyjmuje się istniejące działki budowlane planu z zabudową odpowiadającą przeznaczeniu **MN3**, położone w terenach zurbanizowanych, plan nie określa ani nie ogranicza ich wielkości,
- b) obowiązujące parametry dla części nieruchomości będącej działką budowlaną planu:
 - b1) procent terenów zabudowanych, **Pz = do 40%**,
 - b2) procent terenów biologicznie czynnych, **Pb = od 40%** wzwyż,
 - b3) wskaźnik intensywności zabudowy, **Iz = do 0,5**;
- c) dachy w budynkach przebudowywanych i nowych, dwu lub wielospadowe o nachyleniu od 20 do 45 stopni, dotyczy głównych połaci dachu,
- d) zabezpieczenie działek budowlanych wraz z ich zagospodarowaniem przed niekontrolowanym spływem sezonowych wód powierzchniowych,
- e) zielen rekreacyjna i towarzysząca obiektom budowlanym, w tym np.: ogrody i sady.
- f) pozostawienie istniejącej zieleni leśnej.

2) Zakazy:

- a) realizacja zabudowy zagrodowej na nowych niezabudowanych w dniu wejścia w życie planu działkach budowlanych planu.

3) Dopuszczenia:

- a) w granicach każdej działki budowlanej planu położonej w terenach **MN3**, możliwość prowadzenia działalności gospodarczej, w pomieszczeniach zintegrowanych z budynkiem lub w budynkach wolnostojących, pod warunkiem iż:
 - a1) wielkość i gabaryty działki budowlanej planu będą gwarantować właściwą obsługę funkcji dopuszczonych, w zakresie: dojazdów, dostaw pojazdami poniżej 3,5T, miejsc parkingowych, składowania odpadów,
 - a2) prowadzona działalność gospodarcza nie będzie przedsięwzięciem: mogącym znacząco oddziaływać na śro-

dowisko wymagającym obowiązkowego sporządzenia raportu o oddziaływaniu na środowisko, lub dla którego obowiązek sporządzenia raportu o oddziaływaniu na środowisko może być wymagany, niedopuszczonym z uwagi na zdefiniowane w rozdziale 8 zasady ochrony środowiska;

- b) tereny mogą podlegać przekształceniom funkcjonalnym i przestrzennym, zmieniając się stopniowo w tereny **MN1** lub **MN2**, w tych przypadkach winny dla nich obowiązywać ustalenia odpowiadające tym przeznaczeniom,
- c) w granicach części nieruchomości będącej działką budowlaną planu o przeznaczeniu **MN3** dopuszcza się wydzielenie nowych działek budowlanych planu o przeznaczeniu **MN1** lub **MN2**, pod warunkiem iż spełnione będą wszystkie pozostałe ustalenia planu, lub wykorzystywania ich jako tereny **R** lub **ZP2**,
- d) lokalizacja nowych obiektów gospodarczych związanych z produkcją rolną - zgodnie z ich Ustawową definicją o wysokości budynku do 5m, wyłącznie w granicach działek **MN3** pod warunkiem, iż zachowane będą obowiązujące parametry działek budowlanych planu;
- e) zabudowa gospodarcza związana z prowadzoną działalnością rolniczą,
- f) dachy płaskie oraz wielospadowe dla budynków gospodarczych, produkcyjnych i pomocniczych,
- g) utrzymanie szklarni i cieplarni oraz realizacja nowych upraw gruntowych i sadowniczych.

§ 24

Tereny zabudowy mieszkaniowej jednorodzinnej zorganizowanej - MN4: podstawowe przeznaczenie działek budowlanych planu - zabudowa mieszkaniowa jednorodzinna z dopuszczeniem lokalizacji dodatkowych funkcji związanych z różnymi formami działalności gospodarczej, których łączna powierzchnia całkowita nie przekracza 30% powierzchni całkowitej budynku mieszkalnego, z przynależnym zagospodarowaniem terenu, odnoszące się do następujących przypadków:

- a) w przypadku realizacji przez wnioskodawcę pozwolenia na budowę zabudowy **MN4** w granicach całego wyznaczonego na rysunku planu liniami rozgraniczającymi terenu, obowiązuje przedłożenie kompleksowego projektu zagospodarowania terenu wraz z przebiegiem projektowanych dróg wewnętrznych oraz infrastruktury technicznej, a także projektów budowlanych poszczególnych obiektów, z zagwarantowaniem dostępu terenu **MN4** do dróg publicznych oraz podłączeń do sieci we wskazanych na rysunku planu miejsca,
- b) w przypadku realizacji przez wnioskodawcę pozwolenia na budowę zabudowy **MN4** w granicach pojedynczej działki lub kilku działek, obowiązuje przedłożenie projektu zagospodarowania działek będących przedmiotem wystąpienia o pozwolenie na budowę wraz z zagwarantowaniem obsługi drogą wewnętrzną dostępu do dróg publicznych oraz podłączeń do sieci we wskazanych na rysunku planu miejsca.

1) Nakazy:

- a) działka budowlana planu winna spełniać: dla zabudowy bliźniaczej oraz wolnostojącej wymogi minimalnych szerokości i powierzchni: od 16m i od 800m²,
- b) obowiązujące parametry przeznaczenia podstawowego:
 - b1) procent terenów zabudowanych **Pz - do 30%**,
 - b2) procent terenów biologicznie czynnych **Pb - od 55%** wzwyż,

- b3) wskaźnik intensywności zabudowy, **Iz = do 0,6**;
c) dachy - dwu lub wielospadowe o nachyleniu 25-45 stopni - dotyczy głównych połaci dachu w budynkach mieszkalnych.
d) indywidualne rozwiązanie gospodarki wodno - ściekowej przez zainteresowane strony.

2) Zakazy:

- a) budowa na działce budowlanej planu garaży powyżej dwóch stanowisk, dotyczy zarówno garaży wolnostojących jak i zintegrowanych z bryłą budynku.

3) Dopuszczenia:

- a) w granicach każdej działki budowlanej planu położonej w terenach **MN4**, możliwość prowadzenia działalności gospodarczej nie związanej z rolnictwem, w pomieszczeniach zintegrowanych z budynkiem mieszkalnym, których powierzchnia całkowita nie przekracza 30% powierzchni tego budynku, pod warunkiem iż:

- a1) wielkość i gabaryty działki budowlanej planu będą gwarantować właściwą obsługę funkcji dopuszczonych, w zakresie: dojazdów, dostaw pojazdami poniżej 3,5T, miejsc parkingowych, składowania odpadów,
a2) prowadzona działalność gospodarcza nie będzie przedsięwzięciem: mogącym znacząco oddziaływać na środowisko wymagającym obowiązkowego sporządzenia raportu o oddziaływaniu na środowisko, lub dla którego obowiązek sporządzenia raportu o oddziaływaniu na środowisko może być obowiązkowo wymagany, niedopuszczonym z uwagi na zdefiniowane w rozdziale 7 zasady ochrony środowiska;

- b) we wskazanych terenach - w rozdziale 3, w poszczególnych tabelach - kolumna 3, przewiduje się możliwość:
b1) przeznaczenia działek budowlanych planu wyłącznie na dopuszczone przeznaczenia **UU**, z zastrzeżeniem iż będą dla nich obowiązywały: wielkości działek oraz obowiązujące parametry **Pz**, **Pb** i **Iz**, ustalone dla przeznaczenia podstawowego **MN4** oraz pozostałe ustalenia zdefiniowane dla ww przeznaczenia,
b2) przeznaczenia działek budowlanych planu wyłącznie na przeznaczenia **US2**, **ZP1**;

- c) lokalizacja drugiego budynku mieszkalnego typu **MN4**, pod warunkiem, iż lokalizacja zabudowy nie będzie kolidować z istniejącym zagospodarowaniem i zabudową na działce budowlanej planu oraz na działkach sąsiednich, powierzchnia jej będzie co najmniej dwukrotnie większa od podanych powierzchni minimalnych oraz spełnione będą pozostałe ustalenia obowiązujące dla przeznaczenia **MN4**,

- d) istniejąca zabudowa zagrodowa **MN3** na terenach **MN4** może zostać utrzymana, tereny te mogą podlegać przekształceniom funkcjonalnym i przestrzennym, zmieniając się stopniowo w tereny typu **MN1**, **MN4**, w tych przypadkach winny dla nich obowiązywać ustalenia odpowiednie dla tych przeznaczeń,

- e) lokalizacja dodatkowego pomocniczego budynku lub pomieszczeń innych, nie związanych z przeznaczeniem podstawowym i dopuszczonym, takich jak wolnostojący lub przybudowany garaż, o powierzchni całkowitej do 30m², wysokości budynków do 5m,

- f) dachy płaskie oraz wielospadowe dla budynków gospodarczych, produkcyjnych i pomocniczych,
g) drogi wewnętrzne w tym ścieżki piesze i rowerowe w formie wydzielonych działek,
h) pozostawienie istniejącej zieleni leśnej.

§ 25

Tereny zabudowy przeznaczone dla rekreacji indywidualnej - MN5: podstawowe przeznaczenie działek budowlanych planu - zabudowa, budynki rekreacji indywidualnej, z przynależnym zagospodarowaniem terenu.

1) Nakazy:

- a) działka budowlana planu, lub część działki przeznaczona na **MN5**, winna spełniać wymogi minimalnych powierzchni:

- a1) dla zabudowy indywidualnej od 300m²,
a2) dla zabudowy grupowej od 200m² na każdy wolnostojący lub bliźniaczy budynek rekreacyjny;

- b) obowiązujące parametry przeznaczenia podstawowego:
b1) procent terenów zabudowanych **Pz - do 20%**, lecz nie więcej niż 60m² powierzchni zabudowy, dotyczy każdego budynku,
b2) procent terenów biologicznie czynnych **Pb - od 70%** wzwyż,

- b3) wskaźnik intensywności zabudowy, **Iz = do 0,4**;

- c) dachy - dwuspadowe o nachyleniu 35-75 stopni,
d) stosowanie ogrodzeń ażurowych.

- e) pozostawienie istniejącej zieleni leśnej.

2) Zakazy:

- a) budowa w granicy działki budowlanej planu,
b) prowadzenie działalności gospodarczej,
c) budowa garażu,
d) budowa nowych budynków innych niż rekreacyjne,
e) budowa pełnych ogrodzeń.

3) Dopuszczenia:

- a) ustalone nakazy i zakazy dotyczą zabudowy nowej, zabudowa rekreacyjna istniejąca w dniu wejścia w życie planu nie podlega ograniczeniom, może być użytkowana w dotychczasowej formie lub przekształcona na zabudowę typu **MN1**, pod warunkiem: dostosowania do całorocznego ich użytkowania, położenia w granicach działek budowlanych planu odpowiadających co najmniej obowiązującym parametrom działki budowlanej planu dla wolnostojących budynków **MN1** oraz gdy spełnione będą wymogi przepisów odrębnych,
b) na samodzielnych działkach budowlanych planu **MN5** jako dopuszczone przeznaczenie w granicach terenu może występować w granicach terenów o przeznaczeniu **MN1**, bez konieczności ich wskazywania w tabelach rozdziału 3,

- c) jako dopuszczone przeznaczenie w granicach działki **MN5** może występować w granicach działek budowlanych planu o przeznaczeniach **MN1**, pod warunkiem iż wielkość tych działek będzie odpowiednio większa i zachowane będą obowiązujące dla zabudowy **MN5** parametry.

§ 26

Tereny zabudowy mieszkaniowej zamieszkiwania zbiorowego usługowego - MB1: podstawowe przeznaczenie działek budowlanych planu - zabudowa mieszkaniowa zamieszkiwania zbiorowego usługowego taka jak: hotele, motele, zajazdy, pensjonaty, domy wypoczynkowe, wraz z gastronomią, z przynależnym zagospodarowaniem terenu.

1) Nakazy:

- a) zachowanie istniejących i harmonijne wkomponowanie nowoprojektowanych indywidualnych budynków w otaczającą zabudowę i zieleni,
b) obowiązujące parametry przeznaczenia podstawowego:

- b1) procent terenów zabudowanych **Pz - do 60%**,

- b2) procent terenów biologicznie czynnych **Pb** - od 20% wzwyż,
- b3) wskaźnik intensywności zabudowy, **Iz = do 1,5**;
- c) dachy - indywidualne, dostosowane do charakteru miejsca,
- d) minimalna odległość nowej zabudowy od krawędzi jezdni drogi publicznej min 10m, lub zgodnie z obowiązującymi liniami zabudowy,
- e) zagospodarowanie i integracja parterów z przyległymi przestrzeniami publicznymi,
- f) kompleksowe zagospodarowanie nieruchomości w formie: rozwiązań terenowych, posadzek, elementów małej architektury, infrastruktury technicznej, zieleni towarzyszącej.

2) Zakazy:

- a) budowa nowych wolnostojących garaży pojedynczych,
- b) lokalizacja garaży bezpośrednio w granicy linii rozgraniczającej drogę publiczną.

3) Dopuszczenia:

- a) w granicach każdej działki budowlanej planu położonej w terenach **MB1**, możliwość lokalizacji lokali mieszkalnych, a także funkcji usługowych typu **UU**, **UK**, **UA**, pod warunkiem zagwarantowania im obsługi komunikacyjnej, dotyczy dostaw i parkingów,
- b) w granicach każdej działki budowlanej położonej w terenach **MB1**, lokalizacja dopuszczonych przeznaczeń **US1** i **US2**,
- c) przeznaczenia **UU**, **US1** i **US2** dopuszcza się pod warunkiem, iż prowadzona działalność gospodarcza nie będzie przedsięwzięciem mogącym znacząco oddziaływać na środowisko dla którego obowiązek sporządzenia raportu o oddziaływaniu na środowisko może być obligatoryjnie wymagany,
- d) zielen rekreacyjna i towarzysząca obiektom budowlanym wraz z elementami małej architektury,
- e) pozostawienie istniejącej zieleni leśnej.

§ 27

1. Tereny zabudowy usługowej - U, w tym:

- 1.1. **Tereny handlu i usług - UU**: podstawowe przeznaczenie działek budowlanych planu - zabudowa usługowa taka jak: obiekty handlu detalicznego o powierzchni sprzedaży do 2000 m², usługi, gastronomii, biura, usługi różne, w tym rzemiosło nieprodukcyjne, z przynależnym zagospodarowaniem terenu.
- 1.2. **Tereny kultury - UK**: podstawowe przeznaczenie działek budowlanych planu - zabudowa usługowa taka jak: kina, domy kultury, muzea, biblioteki, galerie sztuki, archiwa, usługi artystyczne i rozrywkowe, z przynależnym zagospodarowaniem terenu.
- 1.3. **Tereny administracji - UA**: podstawowe przeznaczenie działek budowlanych planu - zabudowa usługowa taka jak: administracja gospodarcza, samorządowa, finansowa, urzędy różne, usługi państwowej i ochotniczej straży pożarnej oraz organizacje i służby publiczne w tym policja oraz usługi pocztowe, z przynależnym zagospodarowaniem terenu.

2. Dla terenów UU, UK i UA obowiązują:

1) Nakazy:

- a) zachowanie istniejących i harmonijne wkomponowanie nowoprojektowanych indywidualnych budynków w istniejącą zabudowę i zielen,
- b) za minimalną samodzielną działkę budowlaną planu przyjmuje się działkę zgodną z przepisami odrębny-

mi, spełniającą jednocześnie wymogi minimalnych szerokości i powierzchni, odpowiednio: min.10m i min. 500m², ograniczenie nie dotyczy samodzielnych działek budowlanych planu położonych bezpośrednio przy liniach rozgraniczających drogi publiczne,

c) obowiązujące parametry przeznaczenia podstawowego:

- c1) procent terenów zabudowanych **Pz** - do 70%,
- c2) procent terenów biologicznie czynnych **Pb** - od 10% wzwyż,
- c3) wskaźnik intensywności zabudowy, **Iz = do 1,5**;
- d) dachy - indywidualne dostosowane do charakteru miejsca i zabudowy sąsiedniej,
- e) forma obiektów indywidualna dostosowana do charakteru funkcji i podkreślająca walory miejsca,
- f) obowiązek kompleksowego zagospodarowania nieruchomości od strony drogi w postaci: rozwiązań terenowych, posadzek, elementów małej architektury, zieleni towarzyszącej.
- g) Dla terenu **T6.1/2UU** wyznacza się dodatkowe ustalenia szczegółowe opisane w § 17.

2) Zakazy:

- a) lokalizacja garaży bezpośrednio w granicy z drogami publicznymi,
- b) lokalizacja zabudowy usługowej komunikacji o symbolu **UP1**, z wyłączeniem salonów samochodowych,
- c) lokalizacja zabudowy usługowej transportu i usług innych, o symbolach **UT** i **UI**,
- d) lokalizacja usług produkcyjnych i usług przemysłowych o symbolach **P3** i **P4**,

3) Dopuszczenia:

- a) w granicach każdej działki budowlanej planu położonej w terenach **UU**, **UK**, **UA**:
 - a1) budowa budynków samodzielnych lub zintegrowanych,
 - a2) lokalizacja dopuszczonych przeznaczeń towarzyszących to jest: mieszkań dla właścicieli i dysponentów obiektów oraz odpowiednio: usług, administracji, kultury, oświaty i opieki zdrowotnej o symbolu **UZ2**, pod warunkiem zachowania dla nich wymogów ochrony przed hałasem oraz przepisów odrębnych,
- b) w granicach każdej działki budowlanej planu położonej w terenach **UU** i **UA**, możliwość lokalizacji dopuszczonego przeznaczenia **UŁ** a także **UZ2** i **UE1**, pod warunkiem zachowania dla nich uwarunkowań wynikających z przepisów odrębnych;
- c) w granicach każdej działki budowlanej planu położonej w terenach **UU**, działalność gospodarczą, w tym małe hurtownie na działkach od 1500m² do 2500m², o powierzchniach magazynowych nie przekraczających 50% powierzchni całkowitej wszystkich budynków, pod warunkiem iż:
 - c1) wielkość i gabaryty działki budowlanej planu będą gwarantować właściwą obsługę funkcji dopuszczonych, w zakresie: dojazdów, dostaw, miejsc parkingowych, składowania odpadów,
 - c2) prowadzona działalność gospodarcza nie będzie przedsięwzięciem: mogącym znacząco oddziaływać na środowisko wymagającym obligatoryjnego sporządzenia raportu o oddziaływaniu na środowisko lub niedopuszczonym z uwagi na zdefiniowane w rozdziale 7 zasady ochrony środowiska;
- d) we wskazanych terenach, w rozdziale 3, w poszczególnych tabelach - kolumna 3, przewiduje się możliwość przeznaczenia działek budowlanych planu na

- funkcje typu **MB1, P3, US1, US2** oraz na lokalizację samodzielnych salonów samochodowych,
e) drogi wewnętrzne w tym ścieżki piesze i rowerowe w formie wydzielonych działek.

§ 28

Tereny zabudowy usługowej łączności UŁ: podstawowe przeznaczenie działek budowlanych planu - zabudowa usługowa, taka jak: stacje bazowe telefonii komórkowej, urządzenia nadawcze, centrale telekomunikacyjne w tym takich, dla których jest wymagane lub może być wymagane sporządzenie raportu o oddziaływaniu przedsięwzięcia na środowisko, a także urzędy pocztowe, z przynależnym zagospodarowaniem terenu.

1) Nakazy:

- a) forma nowoprojektowanych obiektów indywidualna dostosowana do charakteru funkcji, wymagająca wkomponowania budynków i obiektów w istniejącą zabudowę i zieleni,
- b) obowiązujące parametry:
 - b1) procent terenów zabudowanych **Pz - do 40%**,
 - b2) procent terenów biologicznie czynnych **Pb - od 50%** wzwyż,
 - b3) wskaźnik intensywności zabudowy, **Iz = do 0,8**;
- c) dachy - indywidualne dostosowane do charakteru miejsca i zabudowy sąsiedniej,
- d) zieleni o charakterze izolacyjnym towarzysząca obiektom budowlanym,
- e) wysokość zabudowy określona w rozdziale 3 w tabelach kolumna nr 4, nie dotyczy urządzeń nadawczych oraz masztów.

2) Zakazy:

- a) lokalizacja nowych stacji, stacji bazowych telefonii komórkowej, urządzeń nadawczych, stacji radiowych i centrali telekomunikacyjnych, mogących znacząco oddziaływać na środowisko wymagających obligatoryjnego sporządzenia raportu o oddziaływaniu na środowisko, lub dla którego obowiązek sporządzenia raportu o oddziaływaniu na środowisko może być wymagany, w granicach terenów przeznaczonych dla zabudowy **MN1, MN2, MN3, MN4, MN5, UK, UE1, UZ2, UD** oraz w bezpośrednim ich sąsiedztwie, to jest w odległości mniejszej od nich niż 30m, z jednoczesnym zachowaniem odległości wynikających z przepisów odrębnych,
- b) lokalizacja budynków magazynowych oraz powierzchni magazynowo składowych zaliczanych do przeznaczenia o symbolu **P5**,
- c) lokalizacja baz transportowych i sprzętowych.

3) Dopuszczenia:

- a) w granicach każdej działki budowlanej położonej w terenach **UŁ**, możliwość samodzielnego lokalizowania funkcji w granicach działek wydzielonych, lub w granicach działek o innym przeznaczeniu typu **UA, UU**, - dotyczy zarówno obiektów funkcji istniejących jak i projektowanych, przyjmując dla nich co najmniej obowiązujące parametry przeznaczenia podstawowego - **UŁ**, oraz pozostałe ustalenia przyporządkowane im indywidualnie
- b) lokalizacja nowych stacji i urządzeń nadawczych, stacji bazowych telefonii komórkowej, stacji radiowych i centrali telekomunikacyjnych, mogących znacząco oddziaływać na środowisko wymagających obligatoryjnego sporządzenia raportu o oddziaływaniu na środowisko, lub dla którego obowiązek sporządzenia raportu o od-

działywaniu na środowisko może być obligatoryjnie wymagany, w granicach działek, lub na obiektach o innych przeznaczeniach niż wymienione w pkt.2 ppkt.a, które nie podlegają ochronie ze względów konserwatorskich, krajobrazowych i przyrodniczych w miejscach nie eksponowanych, przy zachowaniu ochrony terenów sąsiednich wymienionych w pkt.2 ppkt.a, z zachowaniem wszystkich wymogów lokalizacyjnych i formalno prawnych związanych z ich realizacją.

§ 29

Tereny zabudowy usługowej oświaty - UE1: podstawowe przeznaczenie działek budowlanych planu - zabudowa usługowa oświaty, edukacji i wychowania, taka jak: żłobki, przedszkola, szkoły podstawowe i ponadpodstawowe - publiczne i niepubliczne oraz szkolnictwo specjalne i ośrodki kształcenia, z przynależnym zagospodarowaniem terenu.

1) Nakazy:

- a) obowiązujące parametry przeznaczenia podstawowego:
 - a1) procent terenów zabudowanych, **Pz = max 60%**,
 - a2) procent terenów biologicznie czynnych, **Pb = min 25%**,
 - a3) wskaźnik intensywności zabudowy, **Iz = do 0,8**;
- b) utrzymanie istniejących obiektów odpowiadających ww typom zabudowy i dostosowanie ich do współczesnych wymogów użytkowych,
- c) dla funkcji publicznych projektowanych, warunek realizacji pełnego programu użytkowego i obsługowego, dotyczy części kubaturowej oraz zagospodarowania w granicach posiadanego terenu,
- d) dachy - dwu lub wielospadowe o nachyleniu do 35 stopni, dotyczy głównych połaci dachu,
- e) obowiązek kompleksowego zagospodarowania nieruchomości od strony drogi w postaci: rozwiązań terenowych, posadzek, elementów małej architektury, infrastruktury technicznej, zieleni towarzyszącej,
- f) realizacja szkolnictwa specjalnego wyłącznie na wydzielonych i ogrodzonych działkach.

2) Zakazy:

- a) integrowanie funkcji **UE1**, takich jak, szkolnictwo specjalne z innymi funkcjami usługowymi,
- b) zabudowa w granicy działki budowlanej planu, dotyczy tylko nowej zabudowy wolnostojącej,
- c) budowa nowych wolnostojących pojedynczych garaży.

3) Dopuszczenia:

- a) w granicach każdej działki budowlanej planu położonej w terenach **UE1**,
 - a1) lokalizacja przeznaczeń towarzyszących **UZ2, UK**, nie będących samodzielnymi budynkami,
 - a2) lokalizacja funkcji typu **US1 i US2**,
 - a3) lokalizacja przeznaczeń towarzyszących takich jak: mieszkania dla właścicieli i dysponentów obiektów pod warunkiem zachowania dla nich wymogów ochrony przed hałasem oraz przepisów odrębnych, a także lokalizacja świetlic, jadalni, sklepików;
- b) przeznaczenia **US1 i US2** dopuszcza się pod warunkiem, iż prowadzona działalność gospodarcza nie będzie przedsięwzięciem mogącym znacząco oddziaływać na środowisko wymagającym dla którego obowiązek sporządzenia raportu o oddziaływaniu na środowisko może być obligatoryjnie wymagany,
- c) zmiana na inne przeznaczenia usługowe takie jak **UA, UK**;
- d) we wskazanych terenach, w rozdziale 3, w poszczególnych tabelach - kolumna 3, przewiduje się możliwość

- przeznaczenia działek budowlanych planu na dopuszczalne przeznaczenia w granicach terenu takie jak **MB1, ZP1**,
- e) lokalizacja w formie obiektów wolnostojących, lub zintegrowanych, dotyczy zarówno obiektów funkcji istniejących jak i projektowanych,
 - f) wskazana lokalizacja na działkach wydzielonych, ogrodzonych,
 - g) lokalizacja placów zabaw dla dzieci.

§ 30

1. Tereny zabudowy usługowej ochrony i opieki zdrowotnej - UZ, w tym:

- 1.2. Tereny zabudowy usługowej opieki zdrowotnej - UZ2:** podstawowe przeznaczenie działek budowlanych planu - zabudowa usługowa opieki zdrowotnej, taka jak: przychodnie, lecznice, gabinety lekarskie i zabiegowe, z przynależnym zagospodarowaniem terenu.

2. Dla terenów UZ2 obowiązują:

1) Nakazy:

- a) obowiązujące parametry przeznaczenia podstawowego:
 - a1) procent terenów zabudowanych, **Pz = do 50%**,
 - a2) procent terenów biologicznie czynnych, **Pb = od 25%** wzwyż,
 - a3) wskaźnik intensywności zabudowy, **Iz = do 1,0**;
- b) utrzymanie istniejących obiektów odpowiadających ww typom zabudowy i dostosowanie ich do współczesnych wymogów użytkowych,
- c) dachy - dwu lub wielospadowe o nachyleniu do 35 stopni, dotyczy głównych połaci dachu,
- d) obowiązek kompleksowego zagospodarowania nieruchomości od strony drogi w postaci: rozwiązań terenowych, posadzek, elementów małej architektury, infrastruktury technicznej, zieleni towarzyszącej,
- e) realizacja funkcji **UZ2** wyłącznie na wydzielonych i ogrodzonych działkach.

2) Zakazy:

- a) integrowanie funkcji **UZ2** z innymi funkcjami usługowymi,
- b) zabudowa w granicy działki budowlanej planu, dotyczy obiektów nowoprojektowanych,
- c) budowy nowych wolnostojących garaży pojedynczych.

3) Dopuszczenia:

- a) w granicach każdej działki budowlanej planu położonej w terenach **UZ2**:
 - a1) lokalizacja specyficznych funkcji towarzyszących tj.: apteki, sklepy sprzętu medycznego,
 - a2) lokalizacja przeznaczenia typu **UE1**, dotyczy wyłącznie ośrodków kształcenia,
 - b) lokalizacja w formie obiektów wolnostojących, lub zintegrowanych, dotyczy zarówno obiektów funkcji istniejących jak i projektowanych,
 - c) zmiana na inne przeznaczenia usługowe takie jak **UA, UK**.

§ 31

Tereny zabudowy usługowej kultu religijnego - UD: podstawowe przeznaczenie działek budowlanych planu - zabudowa usługowa kultu religijnego i czynności religijnych, taka jak: kościoły, kaplice, budynki parafialne, sale katechetyczne, a także klasztory, z przynależnym zagospodarowaniem terenu.

1) Nakazy:

- a) obowiązujące parametry przeznaczenia podstawowego:
 - a1) procent terenów zabudowanych **Pz - do 60%**,
 - a2) procent terenów biologicznie czynnych **Pb - od 20%** wzwyż,
 - a3) wskaźnik intensywności zabudowy indywidualny;
- b) forma nowych budynków indywidualna dostosowana do charakteru funkcji i miejsca,
- c) obowiązek kompleksowego zagospodarowania nieruchomości od strony drogi w postaci: rozwiązań terenowych, posadzek, elementów małej architektury, infrastruktury technicznej, zieleni towarzyszącej,
- d) stosowanie indywidualnych rozwiązań architektonicznych, w odniesieniu do zagospodarowania, oświetlenia i elementów małej architektury,
- e) utrzymanie zieleni wysokiej cennej przyrodniczo oraz charakterystycznej dla krajobrazu kulturowego.

2) Zakazy:

- a) przeznaczenia terenu na funkcje cementarne.

3) Dopuszczenia:

- a) w granicach każdej działki budowlanej planu położonej w terenach **UD**:
 - a1) lokalizacja innych przeznaczeń typu **UE1, UK, UA**,
 - a2) lokalizacja mieszkalnictwa np. domów zakonnych, a także przeznaczeń takich jak: mieszkań dla właścicieli i dysponentów obiektów pod warunkiem zachowania dla nich wymogów ochrony przed hałasem oraz przepisów odrębnych, a także lokalizacja punktów sprzedaży;
 - b) fizyczne rozgraniczenie terenu - ogrodzenie trwałe,
 - c) organizacja imprez masowych.

§ 32

Tereny zabudowy usługowej obsługi komunikacji - UP1: podstawowe przeznaczenie działek budowlanych planu - zabudowa usługowa obsługi komunikacji taka jak: stacje paliw oraz stacje LPG, stacje obsługi pojazdów wraz z myjniemi samochodowymi naprawa pojazdów mechanicznych i motocykli oraz usługi transportowe, z przynależnym zagospodarowaniem terenu.

1) Nakazy:

- a) obowiązujące parametry przeznaczenia podstawowego:
 - a1) procent terenów zabudowanych **Pz - do 40%**,
 - a2) procent terenów biologicznie czynnych **Pb - od 20%** wzwyż,
 - a3) wskaźnik intensywności zabudowy, **Iz = do 0,5**;
- b) dachy - indywidualne dostosowane do specyfiki obiektu oraz charakteru otoczenia,
- c) lokalizacja wjazdów i wyjazdów z podstawowego lub uzupełniającego układu komunikacyjnego, których geometria zostanie ostatecznie przesądzona na etapie projektu budowlanego,
- d) dostosowanie programu użytkowego do wielkości i specyfiki posiadanej działki,
- e) wprowadzenie urządzeń i technologii ograniczających uciążliwość prowadzonej działalności dla środowiska naturalnego i terenów sąsiednich o innym przeznaczeniu szczególnie w zakresie hałasu, i emisji do powietrza,
- f) przeznaczenie działek na stacje paliw w granicach terenów, w których **UP1** jest w planie dopuszczone, musi spełniać wymogi określone przepisami odrębnymi,
- g) realizacja zieleni izolacyjnej i kompozycyjnej od strony przylegających terenów mieszkaniowych i usługowych.

2) Zakazy:

- a) zabudowa w linii rozgraniczającej teren i granicy własności, nie dotyczy granicy od strony drogi,
- b) realizacja nowych obiektów lub przebudowa istniejących bez uprzedniego uzbrojenia terenu w zakresie gospodarki wodno - ściekowej, gwarantującego ochronę wód podziemnych.

3) Dopuszczenia:

- a) w granicach każdej działki budowlanej planu położonej w terenach **UP1**, lokalizacja funkcji towarzyszących typu **UU, UA** a także **UP2** tj.: salony samochodowe i komisy samochodowe terenowe,
- b) realizacja przeznaczeń **UP1** na działkach budowlanych planu wydzielonych lub w formie zintegrowanej z innymi przeznaczeniami, z zachowaniem przepisów odrębnych,
- c) fizyczne rozgraniczenie działek budowlanych planu od działek przyległych, nie dotyczy stron przylegających do obszarów przestrzeni publicznych,
- d) drogi wewnętrzne w tym ścieżki piesze i rowerowe w formie wydzielonych działek.

§ 33

Tereny zabudowy usługowej obsługi parkingowej - UP2: podstawowe przeznaczenie działek budowlanych planu - zabudowa usługowa obsługi komunikacji, taka jak: zespoły parkingów, komisy samochodowe terenowe, garaże, z przynależnym zagospodarowaniem terenu.

1) Nakazy:

- a) obowiązujące parametry przeznaczenia podstawowego:
 - a1) procent terenów zabudowanych **Pz - do 60%**,
 - a2) procent terenów biologicznie czynnych **Pb - od 10%** wzwyż,
 - a3) wskaźnik intensywności zabudowy, **Iz = do 0,6**;
- b) dachy - indywidualne dostosowane do specyfiki obiektu oraz charakteru otoczenia,
- c) wprowadzenie urządzeń i technologii ograniczających uciążliwość prowadzonej działalności dla środowiska naturalnego i dla terenów sąsiednich,
- d) realizacja zieleni izolacyjnej i kompozycyjnej szczególnie od strony przyległych terenów mieszkaniowych i usługowych oraz przestrzeni publicznych.

2) Zakazy:

- a) zabudowa w linii rozgraniczającej teren i granicy własności,
- b) realizacja nowych obiektów lub przebudowa istniejących bez uprzedniego uzbrojenia terenu w zakresie gospodarki wodno - ściekowej, gwarantującego ochronę wód podziemnych.

3) Dopuszczenia:

- a) w granicach każdej działki budowlanej planu położonej w terenach **UP2**, lokalizacja funkcji towarzyszących typu **UU, UA**,
- b) realizacja funkcji **UP2** na działkach budowlanych planu wydzielonych lub w formie zintegrowanej z innymi przeznaczeniami, bez konieczności ich wskazywania w tabelach rozdziału 3,
- c) lokalizacja obiektów towarzyszących funkcji podstawowej tj.: portiernie, sanitariaty itp. o pow. użytkowej do 15m², nie związane trwale z gruntem,
- d) drogi wewnętrzne w tym ścieżki piesze i rowerowe w formie wydzielonych działek.

§ 34

Tereny sportowo rekreacyjne zabudowane - US1: podstawowe przeznaczenie działek budowlanych planu - zabudowa

sportowo rekreacyjna typu: hale sportowe, budynki sportowo rekreacyjne, pływalnie, z przynależnym zagospodarowaniem terenu.

1) Nakazy:

- a) forma obiektów indywidualna, dostosowana do charakteru funkcji,
- b) kompleksowe zagospodarowanie terenu, w tym jego ogrodzenie od terenów przyległych,
- c) obowiązujące parametry przeznaczenia podstawowego:
 - c1) procent terenów zabudowanych **Pz - do 60%**,
 - c2) procent terenów biologicznie czynnych **Pb - od 10%** wzwyż,
- d) dachy - indywidualne dostosowane do tradycji regionu,
- e) obowiązek kompleksowego zagospodarowania nieruchomości od strony drogi w postaci: rozwiązań terenowych, posadzek, elementów małej architektury, zieleni towarzyszącej.

2) Zakazy:

- a) lokalizacja obiektów i urządzeń utrudniających realizację lub pogarszających walory użytkowe przeznaczenia podstawowego.

3) Dopuszczenia:

- a) lokalizacja samodzielna lub w granicach działek o przeznaczeniu **US2**, pod warunkiem iż prowadzona działalność gospodarcza nie będzie przedsięwzięciem, mogącym znacząco oddziaływać na środowisko wymagającym obowiązkowego sporządzenia raportu o oddziaływaniu na środowisko, lub dla którego obowiązek sporządzenia raportu o oddziaływaniu na środowisko może obowiązkowo być wymagany, niedopuszczonym z uwagi na zdefiniowane w rozdziale 8 zasady ochrony środowiska,
- b) organizacja imprez masowych,
- c) fizyczne rozgraniczenie terenu - ogrodzenie trwale,
- d) drogi wewnętrzne w tym ścieżki piesze i rowerowe w formie wydzielonych działek.

§ 35

Tereny sportowo rekreacyjne otwarte - US2: podstawowe przeznaczenie działek budowlanych planu - zagospodarowanie i zabudowa sportowo rekreacyjna typu: otwarte tereny sportowe i rekreacyjne, w tym np.: boiska, korty, ujeżdżalnie, tory, tereny narciarskie i saneczkowe, pola golfowe, strzelnice, itp., z dopuszczeniem trybun zadaszonych, z przynależnym zagospodarowaniem terenu.

1) Nakazy:

- a) koordynacja zagospodarowania z terenami przyległymi,
- b) obowiązujące parametry przeznaczenia podstawowego:
 - b1) procent terenów zabudowanych **Pz - indywidualny**,
 - b2) procent terenów biologicznie czynnych **Pb - indywidualny**,
 - b3) wskaźnik intensywności zabudowy, **Iz - indywidualny**;
- c) dachy - indywidualne dostosowane do charakteru miejsca i otoczenia,
- d) obowiązek kompleksowego zagospodarowania nieruchomości od strony drogi w postaci: rozwiązań terenowych, nawierzchni, elementów małej architektury, zieleni towarzyszącej.

2) Zakazy:

- a) lokalizacja obiektów kubaturowych z wyjątkiem obiektów towarzyszących wymienionych w pkt. 3,
- b) lokalizacja obiektów i urządzeń utrudniających realizację lub pogarszających walory użytkowe przeznaczenia podstawowego.

3) Dopuszczenia:

- a) w granicach każdej działki budowlanej planu położonej w terenach **US2**, lokalizacja samodzielna lub zintegrowana z innymi przeznaczeniami typu **US2, UE1**,
- b) budynki - lokale usługowe, handlowe, administracyjne, małej gastronomii i budynki pomocnicze związane z obsługą terenów o powierzchni całkowitej do 100m², wysokości budynku do 8m,
- c) w granicach konkretnego terenu łączna powierzchnia całkowita budynków usługowych i pomocniczych nie może przekroczyć 200,0m²,
- d) lokalizacja obiektów okazjonalnych tymczasowych nie trwale związanych z gruntem, towarzyszących lub związanych z funkcjami wypoczynku i rekreacji, przy pełnym zachowaniu warunków technicznych dla ich lokalizacji i użytkowania,
- e) realizacja w wyznaczonych miejscach: ścieżek zdrowia, placów zabaw,
- f) organizacja imprez masowych,
- g) fizyczne rozgraniczenie terenu - ogrodzenie trwałe,
- h) drogi wewnętrzne w tym ścieżki piesze i rowerowe w formie wydzielonych działek,

§ 36

Tereny rolne - R: podstawowe przeznaczenie działek - rolnictwo, w tym: grunty orne, uprawy polowe, łąki, pastwiska, uprawy sadownicze, ogrodnicze wraz z występującą zielenią śródpolną, drogami i ścieżkami śródpolnymi, stałymi i sezonowymi wodami powierzchniowymi, z istniejącą zabudową w gospodarstwach rolnych, dopuszczoną zabudową związaną z produkcją i wytwórczością rolną, polową i hodowlaną, na gruntach rolnych, a także dopuszczoną zabudową jednorodzinną, z przynależnym zagospodarowaniem terenu.

1) Nakazy:

- a) ochrona gruntów rolnych,
- b) ochrona istniejącej zieleni wysokiej - leśnej i śródpolnej,
- c) ochrona istniejących okazów zieleni - pojedynczych i tworzących grupy,
- d) zagwarantowanie dostępności komunikacyjnej wszystkim indywidualnym działkom, w tym polom uprawnym, z układu istniejących dróg publicznych lub wewnętrznych,
- e) utrzymanie i rozbudowa systemu rowów melioracyjnych,
- f) utrzymanie wód powierzchniowych,
- g) wkomponowanie nowych obiektów w istniejące otoczenie,
- h) utrzymanie istniejących elementów infrastruktury technicznej wraz z niezbędnymi obiektami towarzyszącymi, dojazdami i strefami technicznymi.

2) Zakazy:

- a) realizacja nowej zabudowy, nie dotyczy zabudowy dopuszczonej.

3) Dopuszczenia:

- a) zachowanie i rozbudowa istniejącej zabudowy w gospodarstwie rolnym w wyznaczonych graficznie na rysunku planu miejscach, oznaczonych symbolami **a, b, c**, itd, nie będących samodzielnie wyznaczonym terenem zabudowy zagrodowej **RM1**, z możliwością zmiany przeznaczenia na **RM2** i **MN1** indywidualnej - z dopuszczoną działalnością gospodarczą związaną z rolnictwem, pod warunkiem zgodności z przepisami odrębnymi,
- b) nowa zabudowa jednorodzinna rozproszona typu **MN4** indywidualna lub **MN5**, wyłącznie w granicach działek

- gruntu budowlanego - terenów mieszkaniowych oznaczonych w ewidencji gruntów symbolem - B oraz zurbanizowanych terenów niezabudowanych, oznaczonych w ewidencji gruntów symbolem - Bp, zgodnie ze stanem prawnym z dnia uchwalenia planu, przepisami odrębnymi i pozostałymi ustaleniami planu,
- c) realizacja nowych obiektów budowlanych związanych z przeznaczeniami **RU** i **RM1**,
- d) przeznaczenia **RU** dopuszcza się pod warunkiem, iż prowadzona działalność nie będzie przedsięwzięciem mogąącym znacząco oddziaływać na środowisko wymagającym obligatoryjnego sporządzenia raportu o oddziaływaniu na środowisko,
- e) utrzymanie i ochrona łąk o charakterze nieprodukcyjnym,
- f) zmiana profilu gospodarczego z pól uprawnych na łąki nieprodukcyjne,
- g) wprowadzenie sadów i ogrodów,
- h) zalesienia i zakrzewienie terenów nieprzydatnych rolniczo, w tym zadrzewienia wzdłuż dróg i ścieżek komunikacyjnych i wód powierzchniowych,
- i) drogi wewnętrzne w tym ścieżki piesze i rowerowe w formie wydzielonych działek.

§ 37

Tereny rolnicze obsługi rolnictwa - RU: podstawowe przeznaczenie działek - zagospodarowanie i zabudowa obsługi produkcji w gospodarstwach rolnych, hodowlanych i ogrodniczych, z przynależnym zagospodarowaniem terenu.

1) Nakazy:

- a) wkomponowanie nowych obiektów w istniejące otoczenie i krajobraz,
- b) ochrona istniejącej zieleni wysokiej,
- d) zagwarantowanie obsługi komunikacyjnej z układu dróg publicznych lub dróg wewnętrznych, istniejących i planowanych,
- e) utrzymanie wód powierzchniowych,
- f) utrzymanie istniejących elementów infrastruktury technicznej wraz z niezbędnymi obiektami towarzyszącymi, dojazdami i strefami technicznymi.

2) Zakazy:

- a) lokalizacja funkcji mieszkaniowych.
- b) realizacja nowych obiektów lub przebudowa istniejących bez uprzedniego uzbrojenia terenu w zakresie gospodarki wodno - ściekowej, gwarantującego ochronę wód podziemnych.

3) Dopuszczenia:

- a) utrzymanie istniejącej zabudowy typu **RU**, z możliwością jej rozbudowy, modernizacji,
- b) przeznaczenia **RU**, dopuszcza się pod warunkiem, że prowadzona działalność nie będzie przedsięwzięciem mogąącym znacząco oddziaływać na środowisko wymagającym obligatoryjnego sporządzenia raportu o oddziaływaniu na środowisko,
- c) przeznaczenie terenu lub jego części na usługi produkcyjne a także składy i magazyny,
- d) realizacja nowych obiektów budowlanych związanych z obsługą rolnictwa, dla których obowiązują parametry:
 - d1) procent terenów zabudowanych **Pz** - **do 60%**,
 - d2) procent terenów biologicznie czynnych **Pb** - **od 25% wzwyż**,
 - d3) wskaźnik intensywności zabudowy, **Iz = do 0,7**;
- e) dachy - indywidualne,
- f) drogi wewnętrzne w tym ścieżki piesze i rowerowe w formie wydzielonych działek.

§ 38

Tereny rolnicze zabudowy zagrodowej - RM1: podstawowe przeznaczenie działek - zabudowa zagrodowa poza terenami zurbanizowanymi, położona w terenach rolnych, z przynależnym zagospodarowaniem terenu.

1) Nakazy:

- a) wkomponowanie nowych obiektów w istniejące otoczenie i krajobraz,
- b) ochrona istniejącej zieleni wysokiej,
- c) zagwarantowanie obsługi komunikacyjnej z układu istniejących dróg publicznych lub dróg wewnętrznych, istniejących i planowanych,
- d) utrzymanie wód powierzchniowych,
- e) utrzymanie istniejących elementów infrastruktury technicznej wraz z niezbędnymi obiektami towarzyszącymi, dojazdami i strefami technicznymi.
- f) realizacja dróg wewnętrznych przez zainteresowane strony,
- g) indywidualne rozwiązanie gospodarki wodno - ściekowej przez zainteresowane strony.

2) Zakazy:

- a) brak.

3) Dopuszczenia:

- a) utrzymanie istniejącej zabudowy typu **RM1**, z możliwością jej rozbudowy, modernizacji i zmiany przeznaczenia na zabudowę agroturystyczną **RM2**,
- b) realizacja nowych obiektów budowlanych związanych z obsługą rolnictwa, dla których obowiązują parametry:
 - b1) procent terenów zabudowanych **Pz - do 30%**,
 - b2) procent terenów biologicznie czynnych **Pb - od 65% wzwyż**,
 - b3) wskaźnik intensywności zabudowy, **Iz = do 0,4**;
- c) dachy - dwuspadowe lub wielospadowe o nachyleniu od 20 do 45 stopni, dla budynków mieszkalnych lub mieszkalno produkcyjnych, dla pozostałych o nachyleniu do 15 stopni,
- d) wprowadzenie sadów i ogrodów.

§ 39

Tereny rolnicze zabudowy siedliskowej związanej z agroturystyką - RM2: podstawowe przeznaczenie działek - zabudowa w gospodarstwie rolnym związana z agroturystyką, powstająca wyłącznie w wyniku przekształcania się istniejącej zabudowy zagrodowej - siedliskowej, z funkcjami uzupełniającymi związanymi z turystyką, przekraczającymi 40% powierzchni całkowitej wszystkich budynków, z jednoczesnym utrzymaniem funkcji produkcyjnych stanowiących minimum 25% powierzchni całkowitej wszystkich budynków, z przynależnym zagospodarowaniem terenu.

1) Nakazy:

- a) minimalna powierzchnia działek nie mniejsza niż 2500 m²,
- b) nowa zabudowa agroturystyczna wyłącznie na działkach posiadających zapewniony bezpośredni dostęp do drogi publicznej lub wewnętrznych, z jednoczesnym prowadzeniem dopuszczonego profilu produkcji rolniczej lub hodowlanej,
- c) realizacja dróg wewnętrznych przez zainteresowane strony,
- d) indywidualne zapewnienie zapotrzebowania w podstawowe media w tym: wodę, energię elektryczną, ogrzewanie przez zainteresowane strony,
- e) indywidualne rozwiązanie gospodarki wodno - ściekowej przez zainteresowane strony,

f) obowiązujące parametry przeznaczenia podstawowego:

- f1) procent terenów zabudowanych **Pz - do 30%**,
- f2) procent terenów biologicznie czynnych **Pb - od 50% wzwyż**,
- g) wskaźnik intensywności zabudowy, **Iz = do 0,3**;
- h) dachy - dwu lub wielospadowe o nachyleniu od 25 do 55 stopni - dotyczy głównych połaci dachu w budynkach agroturystycznych z udziałem funkcji mieszkaniowych.

2) Zakazy:

- a) gospodarka hodowlana kolidująca z pełnionymi funkcjami agroturystycznymi.

3) Dopuszczenia:

- a) na samodzielnych działkach lub ich częściach **RM2** mogą występować, w granicach wskazanych w planie, w rozdziale 3, w poszczególnych tabelach - kolumna 3, tereny o symbolach **R**,
- b) przebudowa istniejących budynków z zachowaniem ich skali, charakteru oraz stosowanych w pierwowzorze materiałów budowlanych,
- c) dachy- dwuspadowe o nachyleniu od 20 do 45 stopni, dla budynków mieszkalnych lub mieszkalno produkcyjnych i pomocniczych, dla pozostałych o nachyleniu do 15 stopni,
- d) wprowadzenie sadów i ogrodów.

§ 40

Tereny zabudowy techniczno produkcyjnej przemysłu wydobywczego - P1: podstawowe przeznaczenie - zabudowa i zagospodarowanie związane z przemysłem górniczym i kopalnictwem, wraz z funkcjami towarzyszącymi, z przynależnym zagospodarowaniem terenu.

Zasięg terenu wyznaczony z uwzględnieniem decyzji Wojewody Małopolskiego nr Śr.V.BA.7415-94-04 z dn. 14.01.2005r obejmującej obszar i teren górniczy "Targanice II".

1) Nakazy:

- a) obowiązujące zakazy nakazy i dopuszczenia wg udzielonej koncesji,
- b) obowiązujące parametry przeznaczenia podstawowego:
 - b1) procent terenów zabudowanych, **Pz = do 45%**,
 - b2) procent terenów biologicznie czynnych, **Pb = od 15% wzwyż**,
 - b3) wskaźnik intensywności zabudowy, **Iz = do 0,7**,
- c) dla budynków administracyjnych dachy - dwu lub wielospadowe o nachyleniu do 25 stopni (dotyczy głównych połaci dachu),
- d) dla budynków związanych z produkcją dachy - jedno lub dwuspadowe o nachyleniu do 25 stopni (dotyczy głównych połaci dachu),
- e) modernizacja istniejących funkcji, w celu minimalizacji uciążliwości dla środowiska w szczególności w zakresie transportu, hałasu, mediów,
- f) Wykorzystanie mas ziemnych i skalnych do rekultywacji terenów poeksploatacyjnych, pozostałe składować w granicach terenu, bądź przemieszczać na składowisko,
- g) dostosowanie charakteru prowadzonej działalności produkcyjnej do wielkości i specyfiki posiadanej działki,
- h) ograniczenie wszelkich uciążliwości do granic terenu, do którego posiada się prawo dysponowania,
- i) wjazdy i wyjazdy bezpośrednio z drogi publicznej,
- j) obsługa ciężkim transportem, powyżej 3,5 ton, wyłącznie z dróg układu podstawowego i obsługowego,

- k) fizyczne odgródzenie od terenów funkcji sąsiednich, ze szczególnym uwzględnieniem formy ogrodzeń w granicy działki z przestrzeniami publicznymi oraz wprowadzeniem zieleni wysokiej o charakterze izolacyjnym i kompozycyjnym,
- l) utworzenie pasów zieleni izolacyjnej od strony sąsiedniej zabudowy mieszkaniowej i usługowej, o szerokości minimum 10 metrów.

2) Zakazy:

- a) terenochłonne magazyny i składy zabudowane,
- b) zabudowa w granicy własności - nie dotyczy budynków istniejących,
- c) realizacja nowych obiektów bez uprzedniego lub równoczesnego uzbrojenia terenu zwłaszcza w zakresie gospodarki wodno-ściekowej.

3) Dopuszczenia:

- a) w granicach każdej działki budowlanej położonej w terenach **P1** lokalizacja funkcji towarzyszących **P3**, oraz budynków administracyjno -socjalno- technicznych związanych z wydobyciem i produkcją,
- b) w granicach każdej działki budowlanej położonej w terenach **P1** możliwość prowadzenia działalności produkcyjnej w obiektach wolnostojących lub zintegrowanych, pod warunkiem iż:
 - b1) wielkość i gabaryty działki budowlanej będą gwarantować właściwą obsługę funkcji dopuszczonych, w zakresie: dojazdów, dostaw, miejsc parkingowych, gromadzenia odpadów,
 - b2) prowadzona działalność gospodarcza nie spowoduje przekroczenia dopuszczalnego poziomu hałasu w środowisku wg przepisów odrębnych,
 - c) składowane masy ziemne przekazywanie w miarę potrzeby odbiorcom zewnętrznym do formowania nasypów, podjazdów, zjazdów,
 - d) we wskazanych terenach **P1** - rozdział 3, odpowiednie tabele, kolumna 3, istnieje możliwość przeznaczenia działek budowlanych wyłącznie na przeznaczenia typu **ZP1, P3, P4, P5**, pod warunkiem zachowania przyporządkowanych im indywidualnych ustaleń planu, za wyjątkiem obszaru występowania złoża,
 - e) drogi wewnętrzne w tym ścieżki piesze w formie wydzielonych działek.

§ 41

Tereny zabudowy techniczno produkcyjnej, produkcji i usług przemysłowych - **P3**: podstawowe przeznaczenie działek budowlanych planu - zabudowa i zagospodarowanie związane z: produkcją i usługami przemysłowymi - zgodnie z Polską Klasyfikacją Wyrobów i Usług, w tym tartaki, z przynależnym zagospodarowaniem terenu. W przypadku wątpliwości co do kwalifikacji przeznaczenia terenu i prowadzonych w jego granicach usług przemysłowych, rozstrzygającą powinna być Polska Klasyfikacja Wyrobów i Usług oraz profil działalności gospodarz dysponenta terenu.

1) Nakazy:

- a) minimalna powierzchnia nowej działki produkcyjnej od 2000m² wzwyż, z zastrzeżeniem, iż wielkość działki budowlanej planu muszą gwarantować właściwą obsługę funkcji, w zakresie: dojazdów, dostaw, miejsc parkingowych, składowania odpadów,
- b) obowiązujące parametry przeznaczenia podstawowego:
 - b1) procent terenów zabudowanych, **Pz = do 65%**,
 - b2) procent terenów biologicznie czynnych, **Pb = od 15% wzwyż**,

- b3) wskaźnik intensywności zabudowy, **Iz = do 0,8**;

- c) dachy - dwu lub wielospadowe o nachyleniu do 25 stopni, dotyczy głównych połączy dachu,
- d) modernizacja istniejących funkcji, wprowadzenie urządzeń i technologii ograniczających uciążliwość prowadzonej działalności dla środowiska naturalnego i terenów sąsiednich o innym przeznaczeniu szczególnie w zakresie hałasu i emisji do powietrza,
- e) ograniczenie wszelkich uciążliwości do granic terenu, do którego posiada się prawo dysponowania,
- f) wjazdy i wyjazdy bezpośrednio z drogi publicznej,
- g) obsługa ciężkim transportem, powyżej 3,5 ton, wyłącznie z dróg układu podstawowego i uzupełniającego,
- h) fizyczne odgródzenie od terenów funkcji sąsiednich, ze szczególnym uwzględnieniem formy ogrodzeń w granicy działki z przestrzeniami publicznymi oraz wprowadzeniem zieleni wysokiej o charakterze izolacyjnym i kompozycyjnym,
- i) utworzenie pasów zieleni izolacyjnej od strony sąsiedniej zabudowy mieszkaniowej i usługowej, o szerokości minimum 15 metrów z zakazem zabudowy i lokalizacji obiektów i budowli infrastruktury technicznej nadziemnej.

2) Zakazy:

- a) lokalizacja przedsięwzięć mogących znacząco oddziaływać na środowisko wymagających obligatoryjnego sporządzenia raportu o oddziaływaniu na środowisko,
- b) lokalizacja terenochłonnych magazynów i składów zabudowanych i otwartych,
- c) zabudowa w granicy własności, nie dotyczy budynków istniejących,
- d) realizacja nowych obiektów bez uprzedniego lub równoczesnego uzbrojenia terenu w zakresie gospodarki wodno - ściekowej.
- e) prowadzona działalność gospodarcza nie będzie przedsięwzięciem: mogącym znacząco oddziaływać na środowisko wymagającym obligatoryjnego sporządzenia raportu o oddziaływaniu na środowisko, lub dla którego obowiązek sporządzenia raportu o oddziaływaniu na środowisko może być wymagany.

3) Dopuszczenia:

- a) w granicach każdej działki budowlanej planu położonej w terenach **P3**, lokalizacja funkcji towarzyszących typu **P4, P5, UU, UA, UT, UP1, UP2**,
- b) w granicach każdej działki budowlanej planu położonej w terenach **P3**, możliwość prowadzenia działalności produkcyjnej w obiektach wolnostojących lub zintegrowanych,
- c) we wskazanych terenach - w rozdziale 3, w poszczególnych tabelach - kolumna 3, przewiduje się możliwość:
 - c1) przeznaczenia działek budowlanych planu wyłącznie na dopuszczone przeznaczenia takie jak: **P4, P5, UT, UP1, UP2, UA**, z zastrzeżeniem iż będą dla nich obowiązywały wielkości działek oraz obowiązujące parametry **Pz, Pb** i **Iz**, ustalone dla przeznaczenia podstawowego **P3** oraz pozostałe nakazy, zakazy i dopuszczenia zdefiniowane dla ww przeznaczeń,
 - c2) przeznaczenia działek budowlanych planu wyłącznie na przeznaczenia **ZL**;
- d) drogi wewnętrzne w tym ścieżki piesze i rowerowe w formie wydzielonych działek.

§ 42

Tereny zabudowy techniczno produkcyjnej, usług produkcyjnych - P4: podstawowe przeznaczenie działek budowlanych

planu - zabudowa związana z produkcją lub naprawą wyrobów, zwana: wytwórczością, warsztatami lub rzemiosłem produkcyjnym, nie zaliczanym do pozostałych terenów usługowych i terenów techniczno produkcyjnych, z przynależnym zagospodarowaniem terenu.

1) Nakazy:

- a) minimalna powierzchnia nowej działki produkcyjnej od 1000m² wzwyż, z zastrzeżeniem, iż wielkość działki budowlanej planu musi gwarantować właściwą obsługę funkcji, w zakresie: dojazdów, dostaw, miejsc parkingowych, składowania odpadów,
- b) obowiązujące parametry przeznaczenia podstawowego:
 - b1) procent terenów zabudowanych, **Pz = do 75%**,
 - b2) procent terenów biologicznie czynnych, **Pb = od 10% wzwyż**,
 - b3) wskaźnik intensywności zabudowy, **Iz = do 1,0**;
- c) dachy - indywidualne,
- d) modernizacja istniejących funkcji, w celu minimalizacji uciążliwości dla środowiska,
- e) ograniczenie wszelkich uciążliwości do granic terenu, do którego posiada się prawo dysponowania,
- f) obsługa ciężkim transportem, powyżej 3,5 ton, wyłącznie z dróg układu podstawowego i uzupełniającego,
- g) fizyczne odgrodzenie od terenów funkcji sąsiednich, ze szczególnym uwzględnieniem formy ogrodzeń w granicy działki z przestrzeniami publicznymi oraz wprowadzeniem zieleni wysokiej o charakterze izolacyjnym i kompozycyjnym,
- h) utworzenie pasów zieleni izolacyjnej od strony sąsiedniej zabudowy mieszkaniowej i usługowej, o szerokości minimum 15 metrów z zakazem zabudowy i lokalizacji obiektów i budowli infrastruktury technicznej nadziemnej.

2) Zakazy:

- a) lokalizacja terenochłonnych magazynów i składów zabudowanych i otwartych,
- b) zabudowa w granicy własności, nie dotyczy budynków istniejących,
- c) realizacja nowych obiektów lub przebudowa istniejących bez uprzedniego uzbrojenia terenu w zakresie gospodarki wodno - ściekowej, gwarantującego ochronę wód podziemnych,
- d) prowadzona działalność gospodarcza nie będzie przedsięwzięciem: mogącym znacząco oddziaływać na środowisko wymagającym obowiązkowego sporządzenia raportu o oddziaływaniu na środowisko, lub dla którego obowiązek sporządzenia raportu o oddziaływaniu na środowisko może być obligatoryjnie wymagany.

3) Dopuszczenia:

- a) w granicach każdej działki budowlanej planu położonej w terenach **P4**, lokalizacja funkcji towarzyszących typu **UU**,
- b) w granicach każdej działki budowlanej planu położonej w terenach **P4**, możliwość prowadzenia działalności produkcyjnej w obiektach wolnostojących lub zintegrowanych,
- c) lokalizacja funkcji towarzyszących takich jak: mieszkań dla właścicieli i dysponentów obiektów, pod warunkiem, ochrony przed hałasem pomieszczeń poprzez stosowanie odpowiednich rozwiązań technicznych,
- d) drogi wewnętrzne w tym ścieżki piesze i rowerowe, w formie wydzielonych działek.

§ 43

Tereny zabudowy techniczno produkcyjnej usług magazynowo składowych - P5: podstawowe przeznaczenie działek

budowlanych planu - magazyny i składy samodzielne lub zintegrowane z obiektami produkcyjnymi oraz handel hurtowy, z przynależnym zagospodarowaniem terenu.

1) Nakazy:

- a) modernizacja istniejących funkcji, wprowadzenie urządzeń i technologii ograniczających uciążliwość prowadzonej działalności dla środowiska naturalnego i terenów sąsiednich o innym przeznaczeniu szczególnie w zakresie hałasu, i emisji do powietrza,
- b) minimalnej powierzchni nowej działki magazynowej od 2000m² wzwyż, z zastrzeżeniem iż wielkość działki budowlanej planu musi gwarantować właściwą obsługę funkcji, w zakresie: dojazdów, dostaw, miejsc parkingowych, składowania odpadów,
- c) obowiązujące parametry przeznaczenia podstawowego:
 - c1) procent terenów zabudowanych, **Pz = max 65%**,
 - c2) procent terenów biologicznie czynnych, **Pb = min 10%**,
 - c3) wskaźnik intensywności zabudowy, **Iz = do 0,4**;
- d) dachy - dwu lub wielospadowe o nachyleniu do 25 stopni, dot. głównych połaci dachu,
- e) zieleń towarzysząca obiektom budowlanym,
- f) utworzenie pasów zieleni izolacyjnej od strony sąsiedniej zabudowy mieszkaniowej i usługowej, o szerokości minimum 15 metrów z zakazem zabudowy i lokalizacji obiektów i budowli infrastruktury technicznej nadziemnej.

2) Zakazy:

- a) zabudowy w granicy własności, nie dotyczy budynków istniejących,
- b) realizacja nowych obiektów lub przebudowa istniejących bez uprzedniego uzbrojenia terenu w zakresie gospodarki wodno - ściekowej, gwarantującego ochronę wód podziemnych.

3) Dopuszczenia:

- a) w granicach każdej działki budowlanej planu położonej w terenach **P5**:
 - a1) lokalizacja funkcji typu **P4, UU, UA, UT, UP2, ZP1** oraz lokalizacja hurtowni,
 - a2) lokalizacja funkcji towarzyszących takich jak: mieszkań dla właścicieli i dysponentów obiektów, pod warunkiem, ochrony przed hałasem pomieszczeń poprzez stosowanie odpowiednich rozwiązań technicznych,
- b) drogi wewnętrzne w tym ścieżki piesze i rowerowe w formie wydzielonych działek,.

§ 44

Tereny zieleni - lasy - ZL1: podstawowe przeznaczenie działek - lasy w tym: lasy państwowe i prywatne, wraz z występującymi polanami, drogami i ścieżkami śródleśnymi, stałymi i sezonowymi wodami powierzchniowymi, oznaczone w ewidencji gruntów symbolem **Ls**, a także wnioskowane zalesienia, istniejące obiekty infrastruktury technicznej oraz tereny obsługi gospodarki leśnej, z przynależnym zagospodarowaniem terenu.

1) Nakazy:

- a) ochrona lasów, stanowiących naturalne fragmenty rodzimej przyrody lub lasów szczególnie cennych ze względu na zachowanie różnorodności przyrodniczej, leśnych zasobów genetycznych, walorów krajobrazowych, potrzeb nauki,
- b) przestrzeganie ustaleń "planu ochrony" lasów w obszarach Parku Krajobrazowego wraz z otuliną,
- c) pełnienie funkcji ochronnych,
- d) nowe zalesienia nieużytków oraz innych gruntów nadających się pod zalesienia zgodnie z wymogami przepi-

- sów odrębnych, wyznaczonych lub nie wyznaczonych graficznie w planie,
- e) uzupełnienie drzewostanu - urozmaicenie szaty roślinnej i rozwój ekosystemu leśnego,
 - f) zachowanie i ochrona łąk i polan śródleśnych, kompozycji terenów leśnych,
 - g) ochrona istniejącej flory i fauny,
 - h) utrzymanie istniejącego systemu melioracyjnego,
 - i) wyznaczenie ścieżek rekreacyjnych pieszych w tym szlaków turystycznych i rowerowych,
 - j) wyznaczenie terenów użytkowanych sezonowo jako tereny sportowo-rekreacyjne.

2) Zakazy:

- a) zabudowa, za wyjątkiem budynków i budowli dopuszczonych przepisami odrębnymi.

3) Dopuszczenia:

- a) przeznaczenie rekreacyjno - turystyczne nie wymagające zmiany przeznaczenia gruntów leśnych na nieleśne, w tym trasy turystyczne, ścieżki dydaktyczne i miejsca widokowe, leśne ścieżki piesze i rowerowe w formie wydzielonych działek,
- b) przeznaczenie terenów dla obsługi produkcji w gospodarstwach leśnych,
- c) utrzymanie istniejących lub realizacja nowych obiektów produkcyjnych lub mieszkalnych związanych bezpośrednio z gospodarką leśną, budynki do wysokości do II/K i do 8/H, z dopuszczeniem wewnątrz posesji garażu i obiektów gospodarczych, wraz z zielenią przydomową,
- d) rozbudowa systemu melioracyjnego.

§ 45

Tereny zieleni - zieleń leśna - ZL2: podstawowe przeznaczenie działek - zieleń leśna tj.: polany śródleśne, zadrzewienia i zakrzewienia, wraz z drogami i ścieżkami, stałymi i sezonowymi wodami powierzchniowymi, oznaczone w ewidencji gruntów symbolem **Lz**, a także zalesienia, obiekty infrastruktury technicznej, z przynależnym zagospodarowaniem terenu.

1) Nakazy:

- a) przestrzeganie ustaleń "planu ochrony" lasów w obszarach Parku Krajobrazowego i jego otuliny,
- b) pełnienie funkcji ochronnych,
- c) ochrona lasów, stanowiących naturalne fragmenty rodzimej przyrody lub lasów szczególnie cennych ze względu na zachowanie różnorodności przyrodniczej, leśnych zasobów genetycznych, walorów krajobrazowych, potrzeb nauki,
- d) nowe zalesienia nieużytków oraz innych gruntów nadających się pod zalesienia zgodnie z wymogami przepisów odrębnych,
- e) uzupełnienie drzewostanu - urozmaicenie szaty roślinnej i rozwój ekosystemu leśnego,
- f) zachowanie i ochrona łąk i polan śródleśnych, kompozycja terenów leśnych,
- g) ochrona istniejącej flory i fauny,
- h) utrzymanie istniejącego systemu melioracyjnego,
- i) wyznaczenie ścieżek rekreacyjnych pieszych w tym szlaków turystycznych i rowerowych,
- j) wyznaczenie terenów użytkowanych sezonowo jako tereny sportowo rekreacyjne.

2) Zakazy:

- a) zabudowa, za wyjątkiem budynków i budowli dopuszczonych przepisami odrębnymi.

3) Dopuszczenia:

- a) przeznaczenie rekreacyjno - rekreacyjno - turystyczne nie wymagające zmiany przeznaczenia gruntów rolnych na nierolne, takie jak: trasy turystyczne, rowerowe, narciarskie, ścieżki dydaktyczne, miejsca widokowe - dotyczy obszarów zalesień,
- b) utrzymanie istniejącej zabudowy typu **RM1**, z możliwością jej rozbudowy, modernizacji i zmiany przeznaczenia na zabudowę agroturystyczną **RM2**,
- c) nowe przeznaczenia **RM1** i **RM2** dopuszcza się pod warunkiem, że prowadzona działalność nie będzie przedsięwzięciem, dla którego na podstawie przepisów odrębnych jest wymagane lub może być wymagane sporządzenie raportu o oddziaływaniu przedsięwzięcia na środowisko,
- d) przeznaczenie terenów dla obsługi produkcji w gospodarstwach leśnych,
- e) utrzymanie istniejących lub realizacja nowych obiektów produkcyjnych lub mieszkalnych związanych bezpośrednio z gospodarką rolną, budynki do wysokości do II/K i do 8/H, z dopuszczeniem wewnątrz posesji garażu i obiektów gospodarczych, wraz z zielenią przydomową,
- f) rozbudowa systemu melioracyjnego,
- g) drogi wewnętrzne w tym leśne i rolne ścieżki piesze i rowerowe w formie wydzielonych działek.

§ 46

Tereny zieleni urządzonej - ZP1: podstawowe przeznaczenie działek - zieleń urządzona, w tym parki, skwery, zieleńce, związana przede wszystkim z przestrzeniami publicznymi, ogrody przydomowe, a także zieleń towarzysząca obiektom budowlanym oraz budowliom w tym zieleń izolacyjna, z przynależnym zagospodarowaniem terenu.

1) Nakazy:

- a) realizacja ogólnodostępnych terenów zielonych indywidualnie projektowanych, których rozwiązania należy dostosować do specyfiki miejsca oraz przeznaczenia sąsiednich terenów,
- b) utrzymanie zieleni wysokiej ze względu na jej walory krajobrazowe,
- c) obowiązek kompleksowego zagospodarowania w postaci: rozwiązań terenowych, nawierzchni, elementów małej architektury, zieleni towarzyszącej.

2) Zakazy:

- a) lokalizacji innych niż dopuszczone funkcji mogących pogorszyć walory rekreacyjne terenu,
- b) lokalizacji budynków i budowli, za wyjątkiem dopuszczonych.

3) Dopuszczenia:

- a) ścieżki piesze i rowerowe, place zabaw, terenowe urządzenia rekreacyjne i sportowe np. korty, skate park, lodowiska, ścieżki zdrowia, miasteczka rowerowe, place zabaw dla dzieci itp., a także ogrody tematyczne,
- b) lokalizacja budynków pomocniczych nie podpiwniczonych, o wysokości budynku do 4m i powierzchni do 30m², pełniących wyłącznie funkcje administracyjno - socjalne dla uzupełniających funkcji rekreacyjno sportowych,
- c) lokalizacja obiektów tymczasowych takich jak kawiarnie letnie, ekspozycje terenowe: pod warunkiem, iż w ramach projektów zagospodarowania poszczególnych terenów **ZP1** obiekty te zostaną uściślone oraz zostaną dla nich wskazane konkretne lokalizacje,
- d) ogrodzenie terenów z jednoczesnym zagwarantowaniem im ogólnodostępności,

- e) lokalizacja ogólnodostępnych parkingów dla samochodów osobowych, przede wszystkim wzdłuż granic z przyległymi terenami **KDI** i **KDd**,
- f) drogi wewnętrzne w tym ścieżki piesze i rowerowe, w formie wydzielonych działek.

§ 47

Tereny zieleni nieurządzonej - ZP2: podstawowe przeznaczenie działek - zieleni nieurządzonej w tym: zieleni przyrodna, kępy drzew i krzewów, łąki, położone w terenach zurbanizowanych i poza nimi, dopuszczona zabudowa, z przynależnym zagospodarowaniem terenu.

1) Nakazy:

- a) utrzymanie istniejącej zieleni, szczególnie przyrodnej,
- b) utrzymanie i ochrona istniejących enklaw leśnych,
- c) utrzymanie i ochrona istniejącego ukształtowania terenu,
- d) ochrona terenów przyrodnych w granicy własności terenów wód otwartych płynących oraz terenów przyległych, ustalenia analogiczne jak dla terenów **WS1**,
- e) zagwarantowanie dostępności dla obsługi technicznej wód powierzchniowych.

2) Zakazy:

- a) lokalizacja budynków i budowli, za wyjątkiem dopuszczonych,
- b) likwidacja istniejącego drzewostanu.

3) Dopuszczenia:

- a) zachowanie i rozbudowa istniejącej zabudowy w gospodarstwie rolnym w wyznaczonych graficznie na rysunku planu miejscach, oznaczonych symbolami **a**, **b**, **c**, itd, nie będących samodzielnie wyznaczonym terenem **RM1**, z możliwością zmiany przeznaczenia na **MN1**, z dopuszczoną działalnością gospodarczą związaną z rolnictwem, pod warunkiem zgodności z przepisami odrębnymi,
- b) nowa zabudowa jednorodzinna rozproszona typu **MN4** indywidualna lub **MN5**, wyłącznie w granicach działek gruntu budowlanego - terenów mieszkaniowych oznaczonych w ewidencji gruntów symbolem - B oraz zurbanizowanych terenów niezabudowanych, oznaczonych w ewidencji gruntów symbolem - Bp, zgodnie ze stanem prawnym z dnia uchwalenia planu, przepisami odrębnymi i pozostałymi ustaleniami planu,
- c) realizacja nowych zadrzewień i dolesień,
- d) przekształcanie się istniejącej zieleni w formy zieleni urządzonej **ZP1**,
- e) budowa obiektów i budowli związanych z ochroną przeciwpowodziową oraz gospodarką wodną,
- f) drogi wewnętrzne w tym ścieżki piesze i rowerowe w formie wydzielonych działek.

§ 48

Tereny cmentarzy - ZC: podstawowe przeznaczenie działek - cmentarz, z przynależnym zagospodarowaniem terenu.

1) Nakazy:

- a) utrzymanie istniejącego cmentarza w granicach wyznaczonego terenu,
- b) utrzymanie istniejącej i realizacja nowej zieleni indywidualnie projektowanej,
- c) obowiązek kompleksowego zagospodarowania terenu cmentarza, od strony drogi w postaci: rozwiązań terenowych, nawierzchni, elementów małej architektury, zieleni towarzyszącej,

- d) realizacja infrastruktury technicznej parkowej, lampy parkowe, ujęcia wodne,
- e) trwałe ogrodzenie nieruchomości.

2) Zakazy:

- a) lokalizacja budynków i budowli, za wyjątkiem dopuszczonych,
- b) lokalizacja budynków i budowli związanych z funkcjami kremacji.

3) Dopuszczenia:

- a) nowa zabudowa o funkcjach towarzyszących **ZC**, do II/III kondygnacji, formy dachów indywidualne, z dopuszczeniem lokalnej dominanty i powierzchni zabudowy do 200 m², np.: kaplice, administracja cmentarza, sanitariaty, pomieszczenia gospodarcze.

§ 49

1. Tereny wód powierzchniowych - WS, w tym:

1.1. **Tereny wód powierzchniowych płynących - WS1:** podstawowe przeznaczenie - wody otwarte tj.: rzeki, strumienie, potoki, kanały, wyznaczone w granicach użytku lub zgodnie z przebiegiem w terenie, z przynależnym zagospodarowaniem terenu.

1.2. **Tereny wód powierzchniowych stojących - WS2:** podstawowe przeznaczenie - stawy, jeziora, wyznaczone w granicach użytku lub zgodnie z przebiegiem w terenie, z przynależnym zagospodarowaniem terenu.

2. Dla terenów WS1 i WS2 obowiązują:

1) Nakazy:

- a) ochrona co najmniej w granicy własności terenów wód otwartych płynących i stojących oraz terenów przyległych, wyznaczonych graficznie na rysunku planu, niezależnie od form własności,
- b) utrzymanie w dobrym stanie istniejących wód powierzchniowych, w tym wycinka drzew i krzewów ograniczających przepływ wód,
- c) utrzymanie i ochrona naturalnego ukształtowania terenu, w tym: jarów, koryt potoków,
- d) zachowanie i utrzymanie flory i fauny o charakterze siedlisk naturalnych i pól naturalnych,
- e) w ramach ochrony przeciwpowodziowej, zachowanie istniejących i budowa nowych obiektów inżynierskich dostosowanych do poziomu wody 1% - woda stuletnia, szczególnie w sąsiedztwie terenów przeznaczonych pod zabudowę,
- f) wszelkie przedsięwzięcia w granicach i bezpośrednim sąsiedztwie terenów **WS1, WS2** wymagają uzgodnień i opinii administratora wód powierzchniowych oraz pozostałych właściwych stron, w trybie przepisów odrębnych.

2) Zakazy:

- a) budowy obiektów i budowli, nie dotyczy budowli związanych z ochroną przeciwpowodziową oraz mostów i kładek,
- b) realizacja nowej zabudowy w odległości mniejszej niż 15 m od krawędzi wód powierzchniowych, przyjmując za krawędź linię brzegową lub górę skarp, nie dotyczy budynków istniejących, realizowane w planie poprzez ustalenie nieprzekraczalnych linii nowej zabudowy od istniejących wód publicznych,
- c) ujmowanie wód powierzchniowych w kolektory, rury lub elementy prefabrykowane i uprząszczania linii brzegowej.

3) Dopuszczenia:

- a) regulacja wód powierzchniowych w sposób nie powodujący utraty ich naturalnego charakteru,

- b) regulacja wyłącznie w miejscach wynikających z opinii hydrologicznych i wymogów ochrony przeciwpowodziowej,
- c) zabezpieczenie i ukształtowanie brzegów na odcinkach terenów zagrożonych zalaniem w sąsiedztwie istniejącej zabudowy mieszkaniowej i usługowej,
- d) wprowadzenie nowych zadrzewień pod warunkiem nie zwiększania oporu przepływu wody,
- e) dla budynków istniejących położonych w odległości mniejszej niż 15m od krawędzi wód powierzchniowych, przyjmując za krawędź linię brzegową lub górę skarp, dopuszcza się wykonanie remontów oraz podwyższenie standardu użytkowego, bez prawa do odbudowy, rozbudowy i nadbudowy,
- f) wprowadzenie zagospodarowania rekreacyjno turystycznego z wykorzystaniem terenów wzdłuż wód powierzchniowych, w formie ścieżek pieszych i rowerowych.

ROZDZIAŁ 5 **Zasady modernizacji, rozbudowy** **i budowy systemów komunikacji**

§ 50

1. Plan wyznacza **tereny dróg układu podstawowego**, do których należą ulice, lub ich fragmenty. Są to:

T0.2.1KDg, T0.2.2KDg, T0.2.3KDg - droga wojewódzka nr 781 ul. Beskidzka, odcinki istniejące od granicy z Andrychowem przez sołectwo Sulkowice do Gminy Łękawica w kierunku Żywca. Obowiązują dla nich następujące ustalenia szczegółowe:

1) Przeznaczenie podstawowe:

KDg - ulica główna, jednojezdniowa, dwupasowa.

2) Przeznaczenia dopuszczone:

- a) **KDP** - przestrzenie publiczne ścieżki piesze i rowerowe,
- b) zielen w tym izolacyjna,
- c) infrastruktura techniczna - bez wyszczególniania, bez budynków.

3) Ustalenia:

- a) przebieg drogi bez zmian z lokalnymi korektami w dostosowaniu do linii rozgraniczających, nie mniej niż 25 m,
- b) dopuszcza się po realizacji wszystkich elementów związanych z kompleksową realizacją drogi przeznaczenia części terenów niewykorzystanych pod inwestycję drogową godnie z przeznaczeniem terenów przyległych do drogi,
- c) dopuszcza się lokalizację wydzielonych zatok autobusowych,
- d) dopuszcza się możliwość obsługi przyległych istniejących zjazdów z terenów zabudowanych bezpośrednio lub pośrednio z drogi zbiorczej,
- e) dla istniejących budynków położonych w terenie drogi, wewnątrz linii rozgraniczających, obowiązują ustalenia zdefiniowane w przepisach odrębnych,
- f) skrzyżowania z ciekami wodnymi, nie wyznaczone graficznie na rysunku,
- g) fragmenty terenu drogowego położone w granicach stref: **SKB1, SBZ, SBN, SWP, ZZ1, ZZ2**.

4) Zakazy:

- a) lokalizacja nowej zabudowy,
- b) lokalizacja budowli innych niż związanych z komunikacją drogową i infrastrukturą techniczną,
- c) zmiana istniejącego zagospodarowania do czasu realizacji planowanej drogi w formie docelowej.

T0.1KDz - ul. Beskidzka, T0.3KDz- Żwirki i Wigury, T0.4KDz - ul. Graniczna, T0.5KDz- ul. Długa, T0.7KDz- ul. Floriańska, T0.8KDz- Ul. Brzezińska - odcinki istniejące, drogi Gminne.

Obowiązują dla nich następujące ustalenia szczegółowe:

1) Przeznaczenie podstawowe:

KDz - ulica zbiorcza, jednojezdniowa, dwupasowa.

2) Przeznaczenia dopuszczone:

- a) **KDP** - przestrzenie publiczne ścieżki piesze i rowerowe,
- b) zielen w tym izolacyjna,
- c) infrastruktura techniczna - bez wyszczególniania, bez budynków.

3) Ustalenia:

- a) przebieg drogi bez zmian z lokalnymi korektami w dostosowaniu do linii rozgraniczających, nie mniej niż 20 m,
- b) dopuszcza się po realizacji wszystkich elementów związanych z kompleksową realizacją drogi przeznaczenia części terenów niewykorzystanych pod inwestycję drogową godnie z przeznaczeniem terenów przyległych do drogi,
- c) dopuszcza się lokalizację wydzielonych zatok autobusowych,
- d) dopuszcza się możliwość obsługi przyległych istniejących zjazdów z terenów zabudowanych bezpośrednio lub pośrednio z drogi zbiorczej,
- e) dla istniejących budynków położonych w terenie drogi, wewnątrz linii rozgraniczających, obowiązują ustalenia zdefiniowane w przepisach odrębnych,
- f) skrzyżowania z ciekami wodnymi, nie wyznaczone graficznie na rysunku,
- g) fragmenty terenu drogowego położone w granicach stref: **SBZ, SBN**.

2. Plan wyznacza w granicach poszczególnych jednostek przestrzennych **tereny dróg układu uzupełniającego**, do których należą ulice, lub ich fragmenty, a także place i skwery. Są to:

- 1) tereny drogowe położone w granicach jednostki przestrzennej **T1**:

T1.1/1KDd - droga Gminna lokalna - ulica bez nazwy

- 2) tereny drogowe położone w granicach jednostki przestrzennej **T2**:

T2/1.1KDd - ul. Dobra,

T2/1.2 KDd -ul. Podmiejska,

T09/KDI - bez nazwy, projektowana,

- 3) tereny drogowe położone w granicach jednostki przestrzennej **T3**:

T03/KDd - bez nazwy,

T3.1/3KDd - ul. Zarzeczna,

T3.1/6KDd - ul. Wawrzynówka,

- 4) tereny drogowe położone w granicach jednostki przestrzennej **T4**:

T08/KDI - ul. Kalinowa,

10/KDI - ul. Nad Potokiem,

T4.1/3KDd - ul. Wrzosowa,

T12 /KDI - ul. Wesoła,

T14 /KDI - ul. Olchowa,

- 5) tereny drogowe położone w granicach jednostki przestrzennej **T5**:

T5.1/2KDd - ul. Widokowa,

T5.1/3KDd - ul. Jałowcowa,

- 6) tereny drogowe położone w granicach jednostki przestrzennej **T6**:

T2/KDI - ul. Górska,

T6.1/1KDd - ul. Różana,

T6.1/2KDd - ul. Kolorowa,
T6/KDI - ul. Kasztanowa,
T6.1/7KDd - ul. Jawornicka
T6.1/8KDd - ul. Cisowa,
T7/KDI - ul. Nowa Wieś,

Uwaga: *Pogrubiłone litery w symbolach dróg oznaczają istniejące drogi publiczne.*

2. Dla wszystkich terenów dróg wymienionych w ust.2, pkt.1-4, obowiązują następujące ustalenia szczegółowe:

1) Przeznaczenie podstawowe:

KDI lub **KDd** - ulica lokalna lub dojazdowa.

2) Przeznaczenia dopuszczone:

- a) **KDP** - przestrzenie publiczne ścieżki piesze i rowerowe,
- b) zieleń w tym izolacyjna,
- c) infrastruktura techniczna - bez wyszczególniania, bez budynków.

3) Ustalenia:

- a) linie rozgraniczające dla dróg projektowanych i istniejących odpowiednio 12m dla dróg lokalnych i 10m dla dróg dojazdowych, z zachowaniem przepisów odrębnych,
- b) dopuszcza się po realizacji wszystkich elementów związanych z kompleksową realizacją drogi przeznaczenia części terenów niewykorzystanych pod inwestycję drogową godnie z przeznaczeniem terenów przyległych do drogi,
- c) wprowadza się indywidualne rozwiązania zieleni wysokiej.

3. Plan wyznacza, w granicach poszczególnych jednostek przestrzennych, **tereny dróg układu obsługowego**, do których należą ulice lub ich fragmenty, przedstawione graficznie na rysunku planu i wyszczególnione w § od 6 do 20, w poszczególnych tabelach w kolumnie 3.

4. Dla wszystkich terenów dróg zaliczanych w ust. 3, dla **układu obsługowego** obowiązują:

1) Przeznaczenie podstawowe:

KDI lub **KDd** - ulica lokalna lub dojazdowa.

2) Przeznaczenia dopuszczone:

- a) **KDP** - przestrzenie publiczne ścieżki piesze i rowerowe,
- b) zieleń w tym izolacyjna,
- c) infrastruktura techniczna -bez wyszczególniania, bez budynków.

3) Ustalenia:

- a) dla dróg układu obsługowego wyznacza się graficznie linie rozgraniczające odpowiednio 12m dla dróg lokalnych i 10m dla dróg dojazdowych, z zachowaniem przepisów odrębnych,
- b) dla odcinków projektowanych wytycza się odpowiednie do klasy ulic linie rozgraniczające,
- c) dla odcinków istniejących przebieg dostosowany do granic działek drogowych, z koniecznością regulacji granic działek przyległych do drogi, na odcinkach gdzie istniejąca działka drogowa ma szerokość mniejsza niż 10m,
- d) przebudowa istniejących jezdni i tyczenie nowych, tak aby ich oś znajdowała się w osi terenu drogowego wyznaczonego liniami rozgraniczającymi lub granicami działek sąsiednich,
- e) dopuszcza się w trybie przepisów odrębnych utrzymanie lokalnych przewężeń pomiędzy liniami rozgraniczającymi,
- f) możliwość użytkowania terenu pasa drogowego w sposób dotychczasowy - inny niż drogowy,
- g) wprowadza się indywidualne rozwiązania zieleni wysokiej.

3. Poza ustaleniami ust.1-5, dla **wszystkich** terenów dróg publicznych **KD** niezależnie od klasy technicznej, obowiązują poniższe ustalenia:

1) Nakazy:

- a) w planie dla wszystkich graficznie wyznaczonych dróg publicznych ustalono odpowiednie do ich klas normatywne linie rozgraniczające: w rejonie węzłów, na wszystkich łukach wklęsłych wprowadzono lokalne poszerzenia o długości podstawy trójkąta co najmniej 5m, bez konieczności jego graficznego wyznaczenia
- b) w zależności od stanu zagospodarowania działki w dniu wejścia w życie planu, na rzecz terenów komunikacji drogowej, należy przejąć dla dróg układu podstawowego i uzupełniającego, działki lub fragment działki położony wewnątrz wyznaczonych w planie normatywnych linii rozgraniczających drogi na zasadach ustalonych w przepisach odrębnych,
- c) należy pozostawić i ochronić, położone w liniach rozgraniczających drogi obiekty kultury materialnej: takie jak kapliczki i krzyże przydrożne,
- d) należy chronić istniejące w pasach drogowych szpalery i aleje drzew jako charakterystyczne elementy krajobrazu kulturowego,
- e) w przyległych do dróg terenach, odpowiednio do ich przeznaczenia, ustala się lokalizację nowych budynków od strony drogi z uwzględnieniem wyznaczonych: obowiązujących linii zabudowy, nieprzekraczalnych linii zabudowy, z jednoczesnym zachowaniem przepisów odrębnych.

2) Zakazy:

- a) nowa zabudowa wewnątrz linii rozgraniczających drogi, zakaz nie dotyczy obiektów budowlanych dopuszczonych na mocy przepisów odrębnych, w tym wiat, zadaszeń i kiosków lokalizowanych w miejscach przystanków komunikacji zbiorowej.

3) Dopuszczenia:

- a) dopuszczenie przedsięwzięć mogących znacząco oddziaływać na środowisko wymagających obligatoryjnego sporządzenia raportu o oddziaływaniu na środowisko, lub dla którego obowiązek sporządzenia raportu o oddziaływaniu na środowisko może być obligatoryjnie wymagany, pod warunkiem zagwarantowania pełnej ochrony środowiska i terenów sąsiednich,
- b) uzupełniające przeznaczenia lub sposoby zagospodarowania - budowlę dopuszczone w trybie przepisów odrębnych, zieleń towarzysząca budowlom, w tym zieleń izolacyjna, elementy uzbrojenia i wyposażenia technicznego,
- c) w przyległych do dróg terenach odpowiednio do ich przeznaczenia, dopuszcza się linie zieleni, zlokalizowane bezpośrednio w granicy terenu od strony drogi.

§ 51

Tereny dróg publicznych - KDP, podstawowe przeznaczenie - drogi - tereny piesze takie jak: place, ścieżki piesze, ścieżki rowerowe itp. w tym zagospodarowanie i budowlę im przynależne.

1) Nakazy:

- a) wyznaczenia terenów o dominacji ruchu pieszego nie dotyczy pojazdów uprzywilejowanych,
- b) teren o dominacji ruchu pieszego, nie dotyczy pojazdów uprzywilejowanych,

- c) realizacja w indywidualnych liniach rozgraniczonych, liniach zabudowy, z uwzględnieniem zagospodarowania terenów przyległych,
- d) docelowe wyodrębnienie samodzielnych działek gruntowych szczególnie dla terenów placów i skwerów,
- e) integracja z istniejącymi i planowanymi odcinkami układu drogowego, ścieżkami pieszymi i rowerowymi oraz przyległymi terenami,
- f) integracja zagospodarowania z terenami przyległymi, szczególnie gdy pełnią one funkcje usługowe,
- g) w przyległych do dróg pieszych terenach, odpowiednio do ich przeznaczenia, ustala się lokalizację nowych budynków od strony drogi pieszej z uwzględnieniem wyznaczonych: obowiązujących linii zabudowy, nieprzekraczalnych linii zabudowy, zgodnie z definicją nieprzekraczalnego pola zabudowy, z jednoczesnym zachowaniem przepisów odrębnych,
- h) stosowanie indywidualnych rozwiązań w zakresie: nawierzchni, obiektów małej architektury, lokalnych zadań lub przykryć, zieleni urządzonej, oświetlenia.

2) Zakazy:

- a) nowa zabudowa wewnątrz linii rozgraniczających drogi piesze, zakaz nie obejmuje wymienionych w dopuszczeniach obiektów.

4) Dopuszczenia:

- a) docelowe wyodrębnienie samodzielnych działek gruntowych dla terenów skwerów,
- b) korekty przebiegu ścieżek pieszych i rowerowych w dostosowaniu do granic własności,
- c) lokalizacja ścieżek rowerowych, budowli dopuszczonych w trybie przepisów odrębnych, zieleni towarzyszącej budowlom, elementów uzbrojenia i wyposażenia technicznego,
- d) lokalizacja miejsc parkingowych dla samochodów osobowych wyłącznie wzdłuż granicy z przyległymi drogami publicznymi i wewnętrznymi,
- e) przeznaczenie fragmentów terenów na lokalizację zagospodarowania okazjonalnego i sezonowego tymczasowego, szczególnie w przypadku kontynuacji funkcji przyległych do dróg pieszych budynków, pod warunkiem jednoznacznego ich wyznaczenia na etapie projektu zagospodarowania terenu oraz zagwarantowania właściwej obsługi, w tym infrastruktury technicznej, stosownie do planowanego przeznaczenia tymczasowego,
- f) przeznaczenie fragmentów na indywidualnie projektowane obiekty usługowe takie jak: gastronomia, galerie, informacja turystyczna itp., o ograniczonej powierzchni całkowitej do 100m² i wysokości budynku do 5m, z indywidualnymi formami dachów, pod warunkiem iż nie uniemożliwi to i nie utrudni realizacji przeznaczenia podstawowego,
- g) w przyległych do dróg pieszych terenach, odpowiednio do ich przeznaczenia, dopuszcza się linie zieleni, zlokalizowane w granicy terenu od strony drogi pieszej.

§ 52

Tereny dróg wewnętrznych - KDW; podstawowe przeznaczenie - drogi wewnętrzne, w tym zagospodarowanie i budowlę im przynależne, wyznaczane lub/i nie wyznaczane za pomocą linii rozgraniczających na rysunku planu

1) Nakazy:

- a) plan za pomocą nieprzekraczalnych linii zabudowy wyznacza dla części terenów pożądane przebiegi dróg wewnętrznych, dostosowując je w miarę możliwości do ist-

- niejących podziałów własnościowych i przebiegu istniejących dróg niepublicznych i ścieżek,
- b) szerokości linii rozgraniczających ustalane indywidualnie,
- c) linie rozgraniczające na terenach zabudowanych należy tyczyć w dostosowaniu do istniejącego stanu zagospodarowania, w miarę możliwości bez naruszania trwałych, istniejących ogrodzeń, zieleni i trwałych urządzeń zlokalizowanych w pasie drogowym.

2) Zakazy:

- a) zabudowa, nie związana z infrastrukturą drogową i techniczną.

3) Dopuszczenia:

- a) stosowanie linii rozgraniczających jak dla dróg publicznych dojazdowych,
- b) w przypadku zastosowania linii rozgraniczających co najmniej jak dla dróg publicznych dojazdowych możliwe jest przyszłe przejście drogi na rzecz dróg publicznych, w trybie przepisów odrębnych,
- c) rezygnacja z wyznaczonej graficznie drogi wewnętrznej,
- d) linia zabudowy dla nowoprojektowanych, rozbudowywanych i odbudowywanych budynków ustalana indywidualnie, w odległości min. 5m od krawędzi jezdni.

ROZDZIAŁ 6

Zasady modernizacji, rozbudowy i budowy systemów infrastruktury technicznej i gospodarowania odpadami

§ 53

1. W planie określa się zasady obsługi w zakresie infrastruktury technicznej tj.: sieci, obiektów technologicznych i inżynierskich oraz urządzeń i instalacji, **nie będących terenem**, które położone są w granicach innych wyodrębnionych w planie terenów o innym przeznaczeniu, w tym w terenach drogowych.
2. Ilekroć w planie jest mowa o uzbrojeniu terenu - działki, lub infrastrukturze technicznej, dla wszystkich rodzajów infrastruktury technicznej obowiązują następujące ustalenia ogólne:
 - 1) ustala się utrzymanie istniejących i realizację nowych elementów infrastruktury technicznej w granicach linii rozgraniczających drogi;
 - 2) dopuszcza się w uzasadnionych przypadkach ich utrzymanie i realizację poza ww liniami pod warunkiem, iż planowane przebiegi - trasy, lub lokalizacje, nie są kolizyjne z pozostałymi ustaleniami planu;
 - 3) przebiegi sieci, lokalizacja nowych budowli inżynierskich itp. inwestycji, które nie posiadają swojego jednoznacznego graficznego oznaczenia w rysunku planu, a określone są, lub wynikają z tekstu uchwały, są zgodne z planem i mogą być realizowane na bieżąco zgodnie z potrzebami wnioskodawców oraz możliwościami poszczególnych dysponentów i użytkowników mediów, przy zachowaniu pozostałych ustaleń planu;
 - 4) wszelkie oznaczone na rysunku planu istniejące i planowane przebiegi - trasy sieci mają charakter orientacyjny i odnoszą się wyłącznie do podstawowych systemów zasilania i obsługi;
 - 5) wydzielanie niezależnych nieruchomości dla inwestycji liniowych lub obiektów technologicznych możliwe jest niezależnie od ustaleń szczegółowych dla poszczególnych terenów, jeśli tego wymagają aktualnie obowiązujące przepisy odrębne i nie naruszone są pozostałe ustalenia planu;

- 6) w przypadkach planowania jakichkolwiek prac związanych z remontem, przebudową lub budową nowych elementów infrastruktury technicznej należy zachować strefy ochronne od pozostałych elementów uzbrojenia, budynków, budowli i zagospodarowania sieci zgodnie z przepisami odrębnymi;
 - 7) przebudowy i modernizacje systemów infrastruktury technicznej należy realizować wyprzedzająco lub równoległe z docelowym programem zagospodarowania obszaru przestrzeni publicznej.
 - 8) dla istniejących i planowanych sieci, dla których w planie wyznaczono graficznie zasięgi stref ochronnych i stref obsługi technicznej, w których obowiązuje ograniczenie prawa swobodnego dysponowania terenem w zakresie wynikającym z przepisów odrębnych, w przypadku potwierdzenia przez dysponenta sieci o złagodzeniu ograniczeń - zmniejszeniu zasięgu strefy, dopuszcza się zagospodarowanie pozyskanych terenów zgodnie z ich przeznaczeniem w planie zachowując zgodność planowanego przedsięwzięcia z planem.
3. Dla wszystkich terenów - działek, ustala się w zależności od potrzeb wyposażenie w sieci:
 - 1) **Tlw** - wodociągową;
 - 2) **Tle** - elektroenergetyczną;
 - 3) **Tlk** - kanalizację sanitarną i deszczową;
 - 4) **Tlc** - ciepłowniczą;
 - 5) **Tlg** - gazową;
 - 6) **Tlt** - teletechniczną;
 - 7) **Tli** - inne nie wymienione z nazwy;wraz ze związanymi z nimi urządzeniami wynikającymi z przepisów odrębnych.
 4. W zależności od specyfiki funkcji poszczególnych terenów - działek, realizację w ich granicach przeznaczeń ustalonych planem uzależnia się od możliwości:
 - 1) zapewnienia dla nich dostawy wody zgodnych z ustaleniami § 53 ust. 6 i energii elektrycznej, zgodnych z ustaleniami § 53 ust.8;
 - 2) rozwiązania dla nich problemów gospodarki ściekowej, zgodnych z ustaleniami § 53 ust. 8;
 - 3) rozwiązania dla nich problemów w zakresie dostawy energii cieplnej i gazu, zgodnych z ustaleniami § 53 ust. 9 i 10.
 5. Dla poszczególnych terenów - działek, realizacja w ich granicach przeznaczeń ustalonych planem winna stymulować rozwój:
 - 1) sieci teletechnicznych, zgodnie z ustaleniami § 53 ust.11;
 - 2) sieci innych nie wymienionych, zgodnie z ustaleniami § 53 ust.12.
 6. W zakresie **sieci wodociągowej Tlw** ustala się zasady modernizacji, rozbudowy i budowy:
 - 1) utrzymanie i rozbudowa lokalnych ujęć wód powierzchniowych i podziemnych dla grupowego i indywidualnego zaopatrzenia w wodę, z jednoczesną ich ochroną zgodnie z obowiązującymi dla nich strefami ochrony bezpośredniej i pośredniej;
 - 2) rozbudowę systemu wodociągów z zagwarantowaniem w pierwszym rzędzie docelowego zapotrzebowania na wodę dla celów bytowo - komunalnych;
 - 3) utrzymanie indywidualnego zaopatrzenia w wodę dla zabudowy rozproszonej;
 - 4) dopuszczenia użytkowania studni - lokalnie, pod warunkiem zbadania przydatności ujęć dla celów bytowych, technologicznych, p.poż.;
 - 5) zapewnienia zaopatrzenia w wodę do celów przeciwpożarowych, zewnętrznego gaszenia pożarów, zgodnie z przepisami odrębnymi.
 7. W zakresie **sieci elektroenergetycznej Tle** ustala się zasady modernizacji, rozbudowy i budowy:
 - 1) realizacja linii kablowych, z jednoczesnym dopuszczeniem utrzymania i rozbudowy napowietrznych oraz ziemnych linii elektroenergetycznych,
 - 2) lokalizacja nowych stacji transformatorowych: na działkach wydzielonych, będących we władaniu dostawcy energii, w terenach zielonych, bądź w granicach terenów o pozostałych przeznaczeniach,
 - 3) budowa oraz rozbudowa i modernizacja sieci rozdzielczej średniego i niskiego napięcia będzie realizowana w przypadku zaistnienia takiej potrzeby,
 - 4) ewentualna zmiana przebiegu sieci energetycznych WN i SN będzie możliwa po uzyskaniu warunków przebudowy i uzgodnieniu odpowiedniego rozwiązania technicznego z władającym siecią.
 8. W zależności od potrzeb, poprzez ustalenia planu gwarantuje się pełne odprowadzenie ścieków do istniejącego systemu **sieci kanalizacyjnej Tlk**, pod warunkiem, że ścieki sanitarne i wody deszczowe będą odpowiadać parametrom, o których mowa w przepisach odrębnych, uwzględniając jednocześnie uwarunkowania takie jak:
 - 1) zakaz odprowadzania i gromadzenia ścieków w zbiornikach bezodpływowych, ustalenie obowiązuje tylko nowe przedsięwzięcia zlokalizowane w zasięgu zrealizowanego systemu sieci kanalizacyjnej;
 - 2) dopuszcza się w terenach poza zasięgiem systemu sieci kanalizacyjnej oraz dla istniejącej zabudowy rozproszonej realizację oczyszczalni indywidualnych lub szczelnych zbiorników bezodpływowych;
 - 3) dopuszczenie stosowania systemów indywidualnych lub grupowych oczyszczalni ścieków z odprowadzeniem ich do wód lub ziemi, w tym dołów chłonnych, pod warunkiem zgłoszenia ich w trybie wynikającym z prawa budowlanego i prawa ochrony środowiska oraz pod warunkiem przeprowadzenia badań hydrogeologicznych potwierdzających, że miejsce wprowadzania ścieków oddzielone jest warstwą gruntu o miąższości co najmniej 1,5m od najwyższego użytkowego poziomu wodonośnego wód podziemnych, dopuszczenie przestaje obowiązywać po realizacji docelowego systemu sieci kanalizacyjnej;
 - 4) dla przeznaczeń **UP1, UP2, P1, P3, P4, P5** zakaz realizacji nowych obiektów lub przebudowa istniejących bez uprzedniego uzbrojenia terenu w zakresie gospodarki wodno - ściekowej, gwarantującego ochronę wód podziemnych;
 - 5) odprowadzania ścieków opadowych i roztopowych z ulic publicznych do kanalizacji deszczowej z dopuszczeniem rozwiązań tymczasowych w formie odprowadzenia wód deszczowych do rowów, pod warunkiem spełnienia wymogów przepisów odrębnych;
 - 6) odprowadzania ścieków opadowych i roztopowych z parkingów wydzielonych, placów manewrowych, postojowych i magazynowo składowych do kanalizacji deszczowej, po ich uprzednim podczyszczeniu i spełnieniu wymogów przepisów odrębnych, ustalenie może nie obowiązywać dla terenów zabudowy mieszkaniowej;
 9. W zakresie **dostaw ciepła Tlc** ustala się zasady modernizacji, rozbudowy i budowy:
 - 1) dla istniejącej i projektowanej zabudowy, z istniejących - przebudowywanych i projektowanych lokalnych kotłowni, indywidualnych źródeł ciepła, w oparciu o różne paliwa poprzez zastosowanie ekologicznych urządzeń i technologii, które ograniczają wielkość

- emisji i zanieczyszczeń powietrza poprzez stosowanie "czystych" paliw;
- 2) likwidacja lokalnych, małych i nisko sprawnych kotłowni węglowych, zamieniając je na źródła zasilane "czystymi" paliwami lub włączając do systemów zasilanych ze źródeł wysokosprawnych;
 - 3) obowiązek stosowania w obiektach nowych i modernizowanych tzw. "czystych" paliw, które ograniczają wielkość emisji i zanieczyszczeń powietrza;
 - 4) na pozostałych emitorach, w tym w zakładach przemysłowych położonych w obszarze planu, ustala się obowiązki przystosowania instalacji i urządzeń do standardów wymaganych przepisami odrębnymi.
10. W zakresie **sieci gazowej Tlg** ustala się zasady modernizacji, rozbudowy i budowy:
- 1) utrzymanie i rozbudowa rozdzielczej sieci gazowej średniego i niskiego ciśnienia;
 - 2) strefy ochronne dla urządzeń gazowniczych, uzależnione od roku ich budowy oraz przepisów w trybie których urządzenia zostały wykonane, zgodnie z przepisami odrębnymi,
 - 3) strefa obsługi technicznej dla istniejącego gazociągu wysokiego ciśnienia wynosi 6m:
 - a) w strefie tej nie należy realizować żadnych zamierzeń inwestycyjnych mogących utrudnić bieżącą eksploatację gazociągów;
 - b) w strefach technicznej obsługi dla gazociągów średniego i niskiego ciśnienia dopuszcza się realizację dróg i ścieżek pieszych i rowerowych, wraz z zielenią niską, z zachowaniem odległości wynikających z przepisów odrębnych.
11. W zakresie **sieci telekomunikacyjnej Tlt** ustala się zasady modernizacji, rozbudowy i budowy:
- 1) możliwość lokalizacji nowych stacji i urządzeń nadawczych, stacji bazowych telefonii komórkowej, stacji radiowych i centrali telekomunikacyjnych, mogących znacząco oddziaływać na środowisko wymagających obowiązkowego sporządzenia raportu o oddziaływaniu na środowisko, lub dla którego obowiązek sporządzenia raportu o oddziaływaniu na środowisko może być wymagany, w granicach działek, lub na obiektach o innych przeznaczeniach niż wymienione w pkt.2, które nie podlegają ochronie ze względów konserwatorskich, krajobrazowych i przyrodniczych w miejscach nie eksploatowanych, przy zachowaniu ochrony terenów sąsiednich wymienionych w pkt.2, wszystkich wymogów lokalizacyjnych i formalno prawnych związanych z ich realizacją
 - 2) zakaz lokalizacji nowych ww. obiektów w granicach terenów o innych przeznaczeniach takich jak: typu **MN1, MN2, MN3, MN4, MN5, UK, UE1, UD**, a także w ich sąsiedztwie to jest w odległości mniejszej od nich niż 30m;
 - 3) dopuszczenie lokalizacji nowych stacji bazowych telefonii komórkowych na działkach i obiektach na których w dniu wejścia w życie planu urządzenia takie się już znajdowały;
 - 4) zakaz lokalizacji nowych ww. obiektów w granicach stref: **SKE** - ochrony ekspozycji oraz **SKK** - ochrony krajobrazowej założenia ruralistycznego.
12. Ustalenia planu gwarantują możliwość realizacji **sieci innych Tli**, takich jak: telewizja kablowa, alarmowa, internetowa.

§ 54

1. W zakresie gospodarowania odpadami ustala się:
 - 1) dla całego obszaru objętego planem obowiązuje zakaz składowania i utylizacji odpadów;

- 2) dopuszczenie krótkoterminowego gromadzenia odpadów komunalnych i odpadów produkcyjnych w granicach działek na których są wytwarzane, lub przeznaczone do wykorzystania w ich granicach;
 - 3) dla prowadzenia prawidłowej gospodarki odpadami wprowadza się wymóg, dla planowanych w tym terenie nowych przeznaczeń: selektywnego gromadzenia odpadów, ze szczególnym uwzględnieniem odpadów niebezpiecznych, zgodnie z obowiązującymi w tym zakresie przepisami odrębnymi;
 - 4) nakaz selektywnego gromadzenia i poddanie unieszkodliwianiu odpadów medycznych powstających w związku z udzielaniem świadczeń zdrowotnych, zgodnie z obowiązującymi przepisami odrębnymi;
 - 5) nakaz wyposażenia dróg - terenów pieszych, w urządzenia do gromadzenia odpadów, dostosowane do technologii ich wywozu i utylizacji;
 - 6) zakaz prowadzenia gospodarki odpadami, mogącej mieć negatywny wpływ na wody powierzchniowe i podziemne.
2. W zakresie gospodarowania odpadami obowiązują przepisy odrębne oraz obowiązująca Uchwała Rady Miejskiej w Andrychowie.

ROZDZIAŁ 7

Zasady ochrony środowiska, przyrody i krajobrazu kulturowego

§ 55

1. W planie z uwagi na **ochronę ładu przestrzennego**, dla wszystkich terenów położonych w granicach miejscowości obowiązują następujące zasady:
 - 1) dopuszczenie, zgodnie z charakterem miejscowości, w granicach większości terenów lokalizację działek budowlanych planu przeznaczonych dla różnych form: zabudowy, obiektów lub funkcji handlowych o powierzchni sprzedaży do 2000m² - handel detaliczny, oznaczonych w planie symbolem **UU**, z zastrzeżeniem iż są to wyłącznie obiekty handlowe nie zaliczane obligatoryjnie do przedsięwzięć mogących znacząco oddziaływać na środowisko, dla którego obowiązek sporządzenia raportu o oddziaływaniu na środowisko może być obligatoryjnie wymagany;
 - 2) dopuszczenie, w granicach wskazanych w tabelkach w kolumnie 2 i 3 terenów lokalizację działek budowlanych planu przeznaczonych dla różnych form zabudowy: tereny zabudowy przemysłu wydobywczego oznaczonych w planie symbolem **P1**, produkcji i usług przemysłowych oznaczonych w planie symbolem **P3**, usług produkcyjnych oznaczonych w planie symbolem **P4**, magazynów i składów - oznaczonych w planie symbolem **P5**, z zastrzeżeniem iż są to przedsięwzięciem nie zaliczane do: mogących znacząco oddziaływać na środowisko wymagających obowiązkowego sporządzenia raportu o oddziaływaniu na środowisko, lub dla którego obowiązek sporządzenia raportu o oddziaływaniu na środowisko może być wymagany, z zastrzeżeniem iż w granicach terenów o symbolu: **3.1/29P5** i **4.1/13P1** dopuszcza się lokalizację przedsięwzięć mogących znacząco oddziaływać na środowisko, dla którego obowiązek sporządzenia raportu o oddziaływaniu na środowisko może być obligatoryjnie wymagany, pod warunkiem zagwarantowania pełnej ochrony środowiska i terenów sąsiednich;

- 3) dopuszczenie, w granicach terenów zabudowy mieszkaniowej **MN1**, **MN2** oraz zabudowy usługowej **UU** lokalizację małych domów mieszkalnych wielorodzinnych lub budynków usługowo mieszkaniowych do trzech kondygnacji nadziemnych, pod warunkiem iż budynki i działki na których będą położone będą zgodne z ustaleniami zdefiniowanymi dla ww. przeznaczeń;
- 4) wymóg stopniowej przebudowy lub wymiany **zabudowy i zagospodarowania substandardowego**, to jest powodującego degradację otoczenia i obniżenie estetyki miejsca, odbiegającego swoim charakterem, funkcją, materiałami budowlanymi, od planowanego przeznaczenia, a także w złym stanie technicznym i zdekapitalizowane w stopniu nie pozwalającym na wykonanie remontu, czy podwyższenie standardu;
- 5) dopuszczenie występowania w granicy terenu lub działki:
 - a) terenów wód płynących oraz wód stojących, w formie wydzielonych terenów oraz powierzchni zintegrowanych z podstawowym przeznaczeniem,
 - b) powierzchnie jezdne i piesze związanych z obsługą podstawowego przeznaczenia,
 - c) infrastruktury technicznej, wraz z zagwarantowaną do niej dostępnością, związana z obsługą zagospodarowania terenu i/lub jednostki urbanistycznej,
 - d) pozostawienie istniejącej zieleni leśnej w granicach działek oznaczonych w ewidencji gruntów symbolem "Ls" - zgodnie ze stanem prawnym z dnia uchwalenia planu.
- 6) odpowiednio ustalenie i dopuszczenie lokalizacji **budynków w granicy terenu lub granicy działki** od strony terenów dróg publicznych i dróg wewnętrznych, a także w granicach pomiędzy sąsiednimi działkami budowlanymi i działkami, pod warunkiem zachowania zgodności z przepisami odrębnymi oraz pozostałymi ustaleniami planu;
- 7) dla obiektów i budowli **nie wymagających pozwolenia na budowę**, a jedynie zgłoszenie plan ustala:
 - a) zakaz lokalizacji rozproszonych obiektów gospodarczych związanych z produkcją rolną w zasięgu strefy **SKB**,
 - b) zakaz lokalizacji: wolno stojących parterowych budynków gospodarczych, wiat i altan o pow. do 25m² w granicach terenów o symbolach: **R**, **ZL1**, **ZL2**, **ZP2**, **WS**,
 - c) zakaz lokalizacji miejsca na odpady bezpośrednio w granicy z podstawowym i uzupełniającym układem drogowym,
 - d) zakaz lokalizacji tymczasowych obiektów budowlanych w granicach terenów o symbolach: **R**, **ZL1**, **ZL2**, **ZP2**, **WS**, oraz w granicach terenów o symbolu **ZP1**,
 - e) zakaz lokalizacji basenów i oczek wodnych w sąsiedztwie podstawowego i uzupełniającego układu drogowego, to jest w odległości do 20m od linii rozgraniczających tych dróg,
 - f) dopuszczenie lokalizacji naziemnych instalacji zbiornikowych na gaz płynny, w miejscach niewidocznych z podstawowego i uzupełniającego układu drogowego, przysłoniętych budynkami, budowlami, zielenią izolacyjną, w odległości od 10m od linii rozgraniczających tych dróg.
- 8) **wysokości budynków w terenach o dużym nachyleniu**:
 - a) nowe budynki winny być dostosowane do istniejącego nachylenia terenu, poprzez podniesienie parteru budynku, z zastrzeżeniem, iż wysokość odsłoniętej kondygnacji podziemnej - cokołowej, ze wszystkich stron budynku, nie może przekraczać więcej niż połowę wysokości w świetle tej kondygnacji, z wyłączeniem lokalnych obniżzeń w formie wejść i wjazdów do garażu,
 - b) dla nowej dopuszczanej lub istniejącej zabudowy na działkach o nachyleniu od 12 stopni wzwyż, odstaniającym część cokołową budynku przynajmniej z jednej strony o więcej niż połowę wysokości w świetle tej kondygnacji, dopuszcza się dla tej działki możliwość zwiększenia ilości kondygnacji nadziemnych o jedną - w stosunku do wysokości zdefiniowanych w poszczególnych paragrafach rozdziału 3, w kolumnie 4, z zastrzeżeniem, iż zwiększona wysokość nie może przewyższać o więcej niż jedną kondygnację wysokości budynków położonych na przyległych działkach,
 - c) w przypadkach wymienionych w pkt. a - b podane w planie parametry wysokości budynków definiowane jako ilość kondygnacji nadziemnych nie wliczają podziemnej części cokołowej; w tym przypadku zdefiniowany dla odpowiednich terenów w tabelach rozdziału 3, w kolumnie 4, parametr wysokości zabudowy oznaczony symbolem **H** może przestać obowiązywać;
- 9) **szerokości elewacji frontowych** nowych budynków:
 - a) winna być nie większa niż sąsiednich budynków zlokalizowanych na przyległych sąsiednich działkach, a w przypadku szerokości budynków sąsiednich poniżej 10m lub braku zabudowy, dopuszcza się stosowanie szerokości elewacji frontowej od 10 do 15m,
 - b) w przypadku specyficznych uwarunkowań miejsca i funkcji projektowanych nowych budynków takich jak: **UE1**, **UU**, **UA**, **UT**, **UD**, **US2**, **RU**, **P3**, **P4**, **P5**, dopuszcza się szersze elewacje frontowe, pod warunkiem ich rozczłonkowania w rzucie, to jest wprowadzania co 15 do 18m lokalnych min 50 centymetrowych wycofań lub wysunięć ścian;
- 10) budynki mieszkalne które **uległy katastrofie budowlanej** mogą być odbudowywane w tym samym miejscu i co najmniej o tych samych powierzchniach zabudowy i użytkowych oraz wysokościach, niezależnie od tego w granicach terenów o jakich przeznaczenia są położone, dopuszczenie nie dotyczy budynków położonych wewnątrz linii rozgraniczających dróg oraz w zasięgu stref **SZP** - bezpośredniego zagrożenia powodzią, **SOS** - występowania osuwisk;
- 11) **główne połacie dachu nowych i przebudowywanych budynków**, położonych przede wszystkim w pierwszej linii zabudowy od strony dróg publicznych i dróg wewnętrznych, to jest w pasie terenu o szerokości do 30m, od linii rozgraniczających drogi publiczne i wewnętrzne, należy kształtować tak aby dostosowywać się do istniejących układów dachów w granicach sąsiednich działek, to jest działek przyległych lub działek położonych po drugiej stronie ulicy, zachowując następujące zasady:
 - a) między budynkami z dachami ułożonymi kalenicowo w stosunku do ulicy, budynek nowoprojektowany lub przebudowywany winien być realizowany również w układzie kalenicowym,
 - b) między budynkami z dachami ułożonymi szczytowo w stosunku do ulicy, budynek nowoprojektowany lub przebudowywany winien być realizowany również w układzie szczytowym,
 - c) między budynkami z dachami ułożonymi szczytowo a budynkami z dachami ułożonymi kalenicowo, budynek nowoprojektowany lub przebudowywany może być realizowany w jednym z tych dwóch układów,

- d) w przypadkach gdy: tylko jedna z przyległych działek jest zabudowana, braku na działkach przyległych zabudowy lub gdy występuje na nich zabudowa z dachami płaskimi, plan nie przesądza o formach dachu,
- e) w przypadku gdy budynek położony jest na działce naróżnej obowiązują odpowiednio zasady podane powyżej w punktach od 1 do 5, z dopuszczeniem indywidualnych rozwiązań dostosowanych do specyfiki i rangi miejsca,
- f) w przypadku odbudowy układ dachów pozostaje jak w budynku pierwotnym z dopuszczeniem odstępstw pod warunkiem uprzedniego pozytywnego uzgodnienia przez Małopolskiego Wojewódzkiego Konserwatora Zabytków, jeżeli budynek położony jest w terenach które na podstawie ustaleń planu rozdział 8, tego uzgodnienia wymagają;
ustalenia pkt a)-f) odnoszą się do budynków o podstawowym przeznaczeniu, nie dotyczą budynków gospodarczych, pomocniczych i garaży oraz budynków położonych w terenach: **UD, UP1, US1, RU, RM1, RM2, P3, P4, P5.**
- 12) **formy dachów** ustalone zostały w ustaleniach definiowanych dla poszczególnych przeznaczeń, ponadto dopuszcza się stosowanie indywidualnych form i elementów dachowych w postaci dachów naczółkowych i przycółkowych, lukarn, facjat, szczytów, przeszkleń i okien połaciowych, oranżerii i ogrodów zimowych, a także indywidualnych rozwiązań dachów nie będących głównymi połaciami;
- 13) dla nowych, odbudowywanych i przebudowywanych budynków, z wyłączeniem budynków przeznaczeń **P3, P4, P5**, należy stosować charakterystyczne dla rejonu oraz dopuszczone w planie **materiały i kolorystykę**;
- a) elewacje budynków, z tynków w kolorach pastelowych, cegieł licowych, ceramicznych materiałów licowych, drewna, elementów stalowych systemowych i szklanych, z zakazem zewnętrznych okładzin z blach trapezowych oraz z tworzyw sztucznych,
- b) pokrycia dachowe budynków z dachówek, blach płaskich, blach dachówkowych, gontów w tonacjach: brązów, czerwieni, szarości i czerni, z zakazem zewnętrznych okładzin z blach trapezowych, ograniczenia materiałowe nie dotyczą dachów budynków gospodarczych i pomocniczych oraz dopuszczonych dachów o spadkach dachów do 10 stopni,
- c) zakazuje się stosowania kolorystyki kontrastującej z otaczającą zabudową oraz powodującej dysharmonię w krajobrazie;
- 14) **zasady parkowania** w granicach terenów na:
- a) działkach zabudowanych - dla istniejących działek zabudowanych w dniu wejścia w życie planu, potrzeby parkingowe winny być bilansowane w ich granicach, z dopuszczeniem możliwości parkowania w granicach terenów położonych w normatywnych liniach rozgraniczających dróg oraz parkingów ogólnodostępnych, dopuszczenie dotyczy również działek, na których planowana jest rozbudowa w rzucie istniejących obiektów, nie odnosi się natomiast do przypadków budowy nowych samodzielnych budynków na działkach już zabudowanych;
- b) na działkach niezabudowanych - dla wszystkich nowych budynków realizowanych na działkach budowlanych jeszcze niezabudowanych lub działkach, które staną się niezabudowane w wyniku wyburzenia obiektów istniejących, od dnia wejścia w życie planu obowiązuje pełne bilansowanie się potrzeb parkingowych bezpośrednio wewnątrz granic poszczególnych działek budowlanych, z nakazem stosowania dla poszczególnych przeznaczeń następujących wskaźników parkingowych:
- b1) dla terenów zabudowy mieszkaniowej - **MN1, MN2, MN4, MN5** oraz dla terenów rolniczych zabudowy agroturystycznej - **RM2** - lokalizacja w granicach działki budowlanej planu co najmniej jednego miejsca parkingowego lub garażu, dla 1 lokalu mieszkalnego i 1 miejsca dla każdego nowego 1 lokalu użytkowego funkcji dopuszczonych,
- b2) dla terenów zabudowy mieszkaniowej zamieszkiwania zbiorowego usługowego - **MB1**, terenów zabudowy usługowej - **UU, UK, UA** oraz terenów zabudowy usługowej kultu religijnego - **UD** - lokalizacja w granicach działki budowlanej planu co najmniej jednego miejsca parkingowego lub garażu, dla każdego rozpoczętych 50m² powierzchni użytkowych, z wyłączeniem powierzchni pomocniczych, technicznych i gospodarczych,
- b3) dla terenów zabudowy usługowej oświaty - **UE1**, terenów zabudowy usługowej ochrony i opieki zdrowotnej - **UZ** oraz terenów zabudowy techniczno produkcyjnej - **P3, P4** - lokalizacja w granicach działki budowlanej planu co najmniej jednego miejsca parkingowego na każde rozpoczęte 100m² powierzchni użytkowych, z wyłączeniem powierzchni pomieszczeń pomocniczych, technicznych i gospodarczych,
- b4) dla terenów zabudowy sportu i rekreacji - **US** - lokalizacja w granicach działki budowlanej planu co najmniej dwudziestu miejsc parkingowych dla samochodów osobowych i dwóch miejsc parkingowych dla autobusów, przypadających na każdym potencjalnych 200 użytkowników, nakaz nie dotyczy działek szkolnych,
- b5) dla terenów **UD** oraz **US** dopuszcza się możliwość bilansowania potrzeb na miejsca parkingowe w sąsiedztwie działki budowlanej planu, w odległości do 100m od jej granicy, w szczególności w zasięgu stref konserwatorskich **SKB**,
- b6) na parkingach terenowych należy wprowadzić zadrzewienia wg wskaźnika jedno drzewo na pięć miejsc postojowych,
- 15) wymóg, co najmniej od strony dróg publicznych układu podstawowego i uzupełniającego, przebudowy lub budowy nowych **ogrodzeń działek** w obowiązujących dla dróg liniach rozgraniczających, stosując naturalne materiały tj.: drewno, kamień, cegła lub odpowiednik - w tym mury pełne i ażurowe licowe i tynkowane, podwaliny indywidualne lub systemowe, stal - w tym ogrodzenia z siatek, a także zieleni średnią takiej jak: krzewy, żywopłoty;
- 16) w granicach obszaru przestrzeni publicznych oraz z granicami poszczególnych terenów, z wykluczeniem terenów **R, ZL1, ZL2, ZP2, WS**, dopuszcza się lokalizację elementów małej architektury, innych niż reklamy i elementy informacji wizualnej, w tym: tarasy, pergole przybudowane i wolnostojące, w trybie wynikającym z przepisów odrębnych;
- 17) **ochrona zieleni wysokiej; pojedynczych drzew, alei, szpalerów**, zieleni przywodnej; stanowiących charakterystyczne elementy krajobrazu kulturowego, z:
- a) obowiązkiem wymiany zdegradowanych szpalerów drzew, stosując gatunki rodzime,
- b) dopuszczeniem wycięć lub przesadzeń drzew kolidujących z podstawowym i dopuszczonym przeznaczeniem terenu, pod warunkiem kompensacji wycinanej zieleni w granicach posiadanej własności lub we wskazanych przez Gminę obszarach przestrzeni publicznej;

- 18) w granicach linii rozgraniczających podstawowego i uzupełniającego układu drogowego wszystkich inwestorów obowiązują działania **integracyjne**, zmierzające do jednorodnego zagospodarowania terenów położonych w liniach rozgraniczających układu drogowego, z zagospodarowaniem terenów doń przyległych realizujących cele publiczne;
 - 19) w przypadku realizacji nowej oraz przy przebudowie lub wymianie istniejącej zabudowy lub zagospodarowania, inwestora obowiązuje zasada **koordynacji i integracji zabudowy** i zagospodarowania każdej działki lub działki budowlanej planu z zagospodarowaniem jej przedpola od strony dróg publicznych oraz z zagospodarowaniem działek przyległych, których stan zagospodarowania jest zgodny z planem.
2. W planie, z uwagi na **ochronę środowiska, przyrody i krajobrazu kulturowego**:
- 1) w granicach całej miejscowości obowiązuje zakaz lokalizacji nowych przedsięwzięć mogących znacząco oddziaływać na środowisko wymagających obligatoryjnego sporządzenia raportu o oddziaływaniu na środowisko, z wyłączeniem przedsięwzięć związanych z realizacją dróg, uzbrojenia terenu oraz infrastruktury technicznej, pod warunkiem dotrzymania wszelkich ograniczeń i wymogów wynikających z przepisów odrębnych, z zastrzeżeniem pkt 1) ust 1), 2) niniejszego paragrafu,
 - 2) dla wszystkich terenów i działek niezależnie od ustaleń zdefiniowanych dla poszczególnych przeznaczeń obowiązującymi w zakresie ochrony środowiska są wymogi przepisów odrębnych;
 - 3) zakazuje się wprowadzania, od dnia wejścia w życie planu, w granicach: terenów mieszkaniowych o symbolu **MN1, MN2, MN3, MN4, MN5** oraz w odległości co najmniej 15 m od ich granic, przedsięwzięć mogących znacząco oddziaływać na środowisko wymagających obligatoryjnego sporządzenia raportu o oddziaływaniu na środowisko, lub dla którego obowiązek sporządzenia raportu o oddziaływaniu na środowisko może być obligatoryjnie wymagany, a także jakiegokolwiek działalności związanej ze: składowaniem, gromadzeniem, przetwarzaniem lub wytwarzaniem wyrobów z materiałów odzyskiwanych z odpadów, niezależnie od tego czy planowane przedsięwzięcie wymaga lub nie wymaga sporządzenia raportu o oddziaływaniu przedsięwzięcia na środowisko oraz niezależnie od tego czy przedsięwzięcie wymaga pozwolenia na budowę czy wyłącznie zgłoszenia;
 - 4) dla wszystkich istniejących w dniu wejścia w życie planu funkcji uciążliwych dla otoczenia i przeznaczania terenów, mogących znacząco oddziaływać na środowisko, a także związanych ze składowaniem, gromadzeniem przetwarzaniem lub wytwarzaniem wyrobów z materiałów odzyskiwanych z odpadów, położonych w granicach terenów innych niż tereny typu: **P3, P4, P5**, wprowadza się obowiązek ich monitoringu oraz zakaz realizacji przedsięwzięć dla których wymagane jest pozwolenie na budowę jak i zgłoszenie, niezależnie od tego czy planowane przedsięwzięcie wymaga lub nie wymaga sporządzenia raportu o oddziaływaniu przedsięwzięcia na środowisko, dopuszczając jedynie działania o charakterze remontu i zmiany technologii na mniej uciążliwą oraz zmianę przeznaczenia na inne dopuszczone w terenach mieszkaniowych i usługowych;
 - 5) zakazuje się lokalizacji obiektów i urządzeń, których uciążliwość wykracza poza granice działki do której jej właściciele lub użytkownicy posiadają prawo dysponowania, a także tych które przekraczają normy określone jako mogące znacząco oddziaływać na zdrowie ludzi i środowisko;
- 6) dopuszcza się utrzymanie istniejących i nowych terenów **P3, P4, P5**, a także realizację terenów sportowo-rekreacyjnych w tym tereny, dróg publicznych, infrastruktury technicznej, mogących znacząco oddziaływać na środowisko, dla których opracowanie raportu o oddziaływaniu przedsięwzięcia na środowisko może być obligatoryjnie wymagane, pod warunkiem zagwarantowania pełnej ochrony środowiska i terenów sąsiednich;
 - 7) ustalone dla konkretnej działki lub dla terenu ograniczenia przeznaczeń i funkcji warunkowane tym, iż przedsięwzięcie mogące znacząco oddziaływać na środowisko musi lub może wymagać sporządzenia raportu o oddziaływaniu na środowisko, nie odnoszą się do tych przedsięwzięć które nie są wymienione w stosownych przepisach odrębnych zgodnie z ich stanem prawnym na dzień uchwalenia planu, warunki dopuszczenia tych przedsięwzięć do realizacji winna rozstrzygać decyzja o środowiskowych uwarunkowaniach zgody na realizację przedsięwzięcia, wydawana w trybie przepisów odrębnych.
3. W zakresie **ochrony powietrza przed zanieczyszczeniem**:
- 1) nakazuje się spełnienie normatywów w zakresie emisji zanieczyszczeń do powietrza, w tym hermetyzację procesów technologicznych, ograniczając emisję zanieczyszczeń;
 - 2) nakazuje się stosowanie paliw ekologicznych, o niskiej zawartości związków siarki oraz technologii gwarantujących zachowanie nieprzekraczalnych wskaźników emisji zanieczyszczeń.
4. W zakresie **ochrony przed hałasem**:
- 1) zakazuje się lokalizacji obiektów budowlanych i urządzeń przekraczających dopuszczalne poziomy hałasu w środowisku, powodowane przez poszczególne grupy źródeł hałasu oraz linie elektroenergetyczne, w odniesieniu do przeznaczeń terenów wynikających z przepisów odrębnych;
 - 2) w planie ochronie przed hałasem podlegają następujące tereny:
 - a) zabudowę mieszkaniową, do których w planie należą: **MN1, MN2, MN3, MN4, MN5**,
 - b) zabudowę mieszkaniową położonej w terenach rolniczych **R** i **ZP2** oznaczonych indywidualnym symbolem **RM1** i **RM2**, wyznaczone graficznie na rysunku planu oraz dopuszczone według ustaleń,
 - c) zabudowę mieszkaniową położoną w terenach leśnych **ZL1** i **ZL2** wynikające z przepisów odrębnych, wyznaczone graficznie na rysunku planu,
 - d) zabudowę mieszkaniową zamieszkania zbiorowego o symbolu **MB1**,
 - e) budynki związane ze stałym lub wielogodzinnym pobytem dzieci i młodzieży, które należą w planie do terenów zabudowy usług oświaty o symbolu **UE-1**, obowiązują dla nich odpowiednio dopuszczalne poziomy hałasu w środowisku powodowanego przez poszczególne źródła hałasu, zdefiniowane w przepisach odrębnych.
5. W zakresie **ochrony powierzchni ziemi i środowiska**:
- 1) przy realizacji robót ziemnych w trakcie budowy należy wyegzekwować zdjęcie wierzchniej warstwy ziemi organicznej, jej odpowiednie zdeponowanie oraz ponowne wykorzystanie;

- 2) masy ziemne przemieszczone w trakcie budowy należy wykorzystać w pierwszej kolejności do niwelacji terenu lub ukształtowania form terenu spełniających funkcje estetyczne i ekranujących poszczególne nieruchomości;
 - 3) wszelkie działania zmieniające istniejącą topografię terenu, dotyczy również sąsiedztwa terenów wodnych **WS1, WS2** oraz ciągów melioracyjnych, poprzez nawożenie lub wydobywanie mas ziemnych lub innych materiałów, podlegają zgłoszeniu przez analogię do przepisów odrębnych.
6. W zakresie **ochrony wód**:
- 1) nakazuje się na okres budowy:
 - a) zabezpieczenie wód powierzchniowych przed замуłaniem na skutek zwiększonej erozji powierzchni terenu budowy,
 - b) zabezpieczenie wód powierzchniowych przed zanieczyszczeniami wypłukanymi z materiałów stosowanych do budowy oraz wyciekami z maszyn i pojazdów, jak również przed ściekami z baz transportowo-sprzętowych, poprzez zastosowanie systemów separacji zanieczyszczeń ropopochodnych,
 - c) utrzymanie, ochrona i odtworzenie istniejących, przetrwanych w wyniku realizacji przedsięwzięcia ciągów melioracyjnych;
 - 2) dla realizacji przedsięwzięć mogących prowadzić do zanieczyszczenia wód powierzchniowych i podziemnych takich jak: stacje paliw płynnych, parkingi, wprowadza się wymóg zabezpieczenia inwestycji przed przenikaniem zanieczyszczeń, stosownie do ustaleń wynikających z dokumentacji hydrogeologicznej lub innych dokumentacji wymaganych w trybie przepisów odrębnych.
6. W zakresie **ochrony terenów zieleni i wartości krajobrazowych**:
- 1) nakazuje się ochronę lokalnych wartości krajobrazu poprzez ich zachowanie i utrzymanie istniejących drzew o walorach kompozycyjnych;
 - 2) ustala się ochronę szaty roślinnej w celu zwiększenia stopnia lesistości, poprzez zwiększenia powierzchni zadrzewień i zakrzewień śródpolnych i nadrzecznych;
 - 3) zakazuje się wycinki drzew i krzewów bez ważnych powodów takich jak: brak możliwości realizacji ustalonego przeznaczenia, bezpieczeństwo użytkownika dróg, placów, obiektów kubaturowych oraz urządzeń i sieci infrastruktury, nie dotyczy to cięć zdrowotnych, rutynowych zabiegów ogrodniczych;
 - 4) ustala się, aby przy modernizacji istniejących a także przy trasowaniu i projektowaniu nowych dróg każdorazowo uwzględnić możliwość realizacji zieleni urządzonej w postaci: szpalerów drzew, żywopłotów lub/i pasów trawników, w zależności od możliwości wynikających z szerokości dróg w ich liniach rozgraniczających.
7. W zakresie ochrony przed awariami zakazuje się lokalizacji zakładów o zwiększonym lub dużym ryzyku poważnej awarii przemysłowej.
1. W granicach obszaru objętego planem, z uwagi na wymogi **ochrony środowiska przyrodniczego i krajobrazu kulturowego** wyznacza się **strefy** o symbolach **OP2-1, OP2-2, OP-3, OP-4, OP-8** w których każdy ze zdefiniowanych w planie terenów może podlegać w części lub w całości dodatkowym uwarunkowaniom, z uwagi na położenie w jednej lub kilku strefach, mogącym ograniczać lub ukierunkowywać

jego podstawowe i dopuszczone przeznaczenia, zdefiniowane w tabelach w rozdziale 3.

UWAGA: W związku z koordynacją występujących stref w granicach wszystkich miejscowości Gminy Andrychów, brak kolejnych symboli i numerów oznacza, iż niektóre ze stref wyznaczonych w obszarze Gminy nie występują w granicach miejscowości Targanice.

2. Wyznacza się:
 - 1) strefę **OP2-1** - strefa ochrony obszaru Parku Krajobrazowego Beskidu Małego;
 - 2) strefę **OP2-2** - strefa ochrony obszaru Otuliny Parku Krajobrazowego Beskidu Małego;
 - 3) w zasięgu stref obowiązują:
 - a) w celu ochrony środowiska i krajobrazu obowiązują zakazy:
 - a1) zakłócania stosunków wodnych,
 - a2) degradacji gleb i szaty roślinnej,
 - a3) zanieczyszczania powietrza,
 - a4) zakłócania harmonii w krajobrazie;
 - b) w celu ochrony środowiska i krajobrazu obowiązują nakazy:
 - b1) likwidację lub ograniczenie na terenie Parku działalności gospodarczej szkodliwej dla środowiska,
 - b2) utrzymanie, odnawianie i wzbogacanie zasobów przyrodniczych, krajobrazowych i kulturowych;
 - c) do czasu, gdy zacznie obowiązywać plan ochrony Parku, ustala się obowiązek zasięgnięcia opinii Dyrektora Parku w sprawach zamierzeń inwestycyjnych w granicach Parku i jego otuliny, z wyłączeniem inwestycji mieszkalnych i inwentarskich na obszarach wyznaczonych pod budownictwo.
3. Wyznacza się:
 - 1) strefę **OP2-3** - strefa ochrony pomników przyrody nieożywionej, takich jak:
 - a) **OP2-3.1** - stanowisko geologiczne skałki z florą alpejską, znajdujące się poniżej drogi turystycznej w rejonie przełęcz Kocierz- Jawornica ; Decyzja Prezydium WRN w Krakowie z dn. 18.03.1964r. Rol. IX-3/89/63 w granicach terenu 6.3/8ZL1,
 - b) **OP2-3.2** - stanowisko geologiczne z wapienia tytońskiego (regionalnie znana jko "Targanicka"), znajdująca się na terenie nadleśnictwa i widoczna z brzegu potoku Jawornica ; Decyzja Prezydium WKN w Krakowie z dn. 31.03.1964r, Rol. IX-3/101/63 w granicach terenu 6.3/8ZL1,
 - 2) w zasięgu stref obowiązują:
 - a) wyznaczenie i rozgraniczenie pomników w terenie,
 - b) utrzymanie naturalnego charakteru terenu,
 - c) jakakolwiek ingerencja człowieka inna niż gwarantująca zachowanie użytku,
 - d) ograniczenie swobodnego dostępu, przeciwdziałanie dewastacji i zaśmiecaniu.
4. Wyznacza się:
 - 1) strefę **OP2-4** - strefa ochrony pomników przyrody ożywionej, takich jak:
 - a) **OP2-4.1** - drzewo cis pospolity (łac. Taxus Baccata), obwód pnia 152cm, wiek 700lat, rok ustanowienia 1981, położone na działce nr 438, w granicach terenu o symbolu **6.1/49 ZL1**,
 - b) **OP2-4.2** - drzewo lipa (łac. Tilia cordata), obwód pnia 690cm, wiek 350lat, rok ustanowienia 1981, położone na działce nr 356, w granicach terenu o symbolu **5.1/11 MN2**,
 - c) **OP2-4.4** - drzewo lipa (łac. Tilia cordata), obwód pnia 445cm, wiek 220lat, rok ustanowienia 1994,

położone na działce nr 874, 17m od drogi krajowej Andrychów Łękawica, w granicach terenu o symbolu **3.1/33 ZL1**,

d) **OP2-4.10** - drzewo klon jawor (łac. *Acer Pseudoplatanus*), obwód pnia 260cm, rok ustanowienia 1998, położone w nadleśnictwie Andrychów, leśniczówka Targanice, oddz.129h, w granicach terenu o symbolu **6.3/9 ZL2**.

2) w zasięgu stref obowiązują:

- wyznaczenie i rozgraniczanie pomników w terenie,
- utrzymanie naturalnego charakteru terenu,
- jakakolwiek ingerencja człowieka inna niż gwarantująca zachowanie użytku,
- ograniczenie swobodnego dostępu, przeciwdziałanie dewastacji i zaśmiecaniu.

5. Wyznacza się:

1) strefę **OP-8** - strefa ekotonowa ochrony terenów leśnych, wyznaczana w terenach zabudowanych w postaci linii nieprzekraczalnych zabudowy, obejmująca pas terenu o szerokości co najmniej 20m od wyznaczonej w planie linii rozgraniczającej tereny leśne **ZL1**, z dopuszczeniem lokalnych zmian szerokości strefy do 12m z zachowaniem przepisów odrębnych, w miejscach gdzie rysunek planu nie definiuje nieprzekraczalnych linii zabudowy obowiązują odległości wynikające z przepisów odrębnych.

2) w zasięgu stref obowiązują:

- zakaz nowej zabudowy z zastrzeżeniem dopuszczenia nowej zabudowy w odległościach wynikających z przepisów odrębnych wyłącznie dla tych działek budowlanych w granicach których istnieje ograniczona możliwość realizacji zabudowy zgodnie z ich podstawowym przeznaczeniem, z jednoczesnym ograniczeniem powierzchni zabudowy do 100m²,
- dopuszczenie utrzymania zabudowy istniejącej położonej bliżej linii rozgraniczającej tereny leśne niż 20m, z obowiązkiem dostosowania tych obiektów do wymogów przepisów odrębnych, z jednoczesnym zakazem ich przebudowy zmieniającej zewnętrzne gabaryty obiektu budowlanego i odbudowy,
- zakaz zmiany przeznaczenia budynków istniejących położonych bliżej linii rozgraniczającej tereny leśne niż 20m,
- dla terenów leśnych, dla których nie wyznaczono graficznie nieprzekraczalnych linii zabudowy:
 - dla nowej zabudowy obowiązują odległości od granicy terenu **ZL1** zgodnie z przepisami odrębnymi,
 - dla zabudowy istniejącej obowiązują dopuszczenia i zakazy jak w pkt.2 ppkt b) i c), z odniesieniem do odległości zgodnie z przepisami odrębnymi.

6. Wyznacza się:

1) strefę **OP-9** - strefa złoża -piaskowca udokumentowaną dokumentacją geologiczną przyjętą pismem Wojewody Małopolskiego nr ŚR.V.KŻ.7414-19-04 z dn. 19.07.2004 r.

2) w zasięgu strefy obowiązują:

- wszelkie nakazy, zakazy i dopuszczenia wynikające z przepisów odrębnych,
- zakaz zmiany istniejącego zagospodarowania,
- zakaz zalesiania,
- w przypadku zmiany w trybie przepisów odrębnych zasięgu złoża lub jego likwidacji ograniczenia wymienione mogą ulec zmianie lub przestać obowiązywać nie powodując konieczności zmiany planu.

ROZDZIAŁ 8

Zasady ochrony dziedzictwa kulturowego i zabytków oraz dóbr kultury współczesnej

§ 57

1. W granicach obszaru objętego planem, z uwagi na wymogi **ochrony dziedzictwa kulturowego** i zabytków wyznacza się obiekty podlegające ochronie o symbolu **OE** oraz strefy ochrony konserwatorskiej o symbolach **SKB**, **SOW** w których każdy ze zdefiniowanych w planie terenów może podlegać w części lub w całości dodatkowym uwarunkowaniom, z uwagi na położenie w jednej lub kilku strefach, mogącym ograniczać lub ukierunkowywać jego podstawowe i dopuszczone przeznaczenia, zdefiniowane w tabelach w rozdziale 3.

UWAGA: W związku z koordynacją występujących stref w granicach wszystkich miejscowości Gminy Andrychów, brak kolejnych symboli i numerów oznacza, iż niektóre ze stref wyznaczonych w obszarze Gminy nie występują w granicach miejscowości Targanice.

2. Wyznacza się:

1) budynek **OE** - **objęte ochroną konserwatorską na mocy planu**, wskazana do wpisu do Gminnej ewidencji zabytków, w tym:

- OE-1** - kościół parafialny p.w. Nawiedzenia Najświętszej Marii Panny z 1929 roku, położony w terenie o symbolu **6.1/34 UD**,
- OE-2** - dom nr 124 drewniany, z 1830 roku, położony w terenie o symbolu **3.1/23 MN1**,
- OE-3** - dom nr 125 drewniany, z 1830 roku, położony w terenie o symbolu **3.1/21 MN1**,
- OE-4** - dom nr 114 drewniany, z 1856 roku, położony w terenie o symbolu **3.1/18 MN1**, dla obiektu obowiązują:

2.1) nakazy:

- nakaz zachowania, konserwacji i ochrony,
- nakaz utrzymania w dobrym stanie technicznym,
- wszystkie prace konserwatorskie, restauratorskie i roboty budowlane, wymagają pozwolenia Małopolskiego Wojewódzkiego Konserwatora Zabytków,
- w przypadku losowego zniszczenia zabytkowego obiektu nakazuje się budowę nowego na zasadzie wymiany substancji, przy zachowaniu poprzedniej lokalizacji, linii zabudowy, ilości kondygnacji i wysokości, spadku i wysokości dachu, podziałów elewacji, z dopuszczeniem zmian uzgodnionych z Małopolskim Wojewódzkim Konserwatorem Zabytków;

2.2) zakazy:

- dalsza niekontrolowana przebudowy budynków sprzecznych z ich pierwotnym kształtem, charakterem, stosowanym materiałem, degradujących historyczne i rewraloryzowane założenie ruralistyczne;

2.3) dopuszczenia:

- likwidacja obiektu ze względu na zły stan techniczny i zagrożenie bezpieczeństwa wyłącznie za zgodą Małopolskiego Wojewódzkiego Konserwatora Zabytków, który może nakazać wykonanie wcześniejszej dokumentacji fotograficznej oraz inwentaryzacji,
- roboty budowlane, w uzasadnionych przypadkach również zmieniających zewnętrzny wygląd obiektów, a także zmiany przeznaczenia lub funkcji, wyłącznie po uzgodnieniu z Małopolskim Wojewódzkim Konserwatorem Zabytków,

- c) umieszczanie reklam na elewacji wyłącznie po uzgodnieniu z Małopolskim Wojewódzkim Konserwatorem Zabytków,
- d) w trakcie tworzenia Gminnej ewidencji zabytków, ilość obiektów o symbolu OE może ulegać zmniejszeniu lub zwiększeniu, zachowując jednocześnie zgodność z ustaleniami planu, to jest obiekt nieoznaczony w planie symbolem OE, który będzie figurował w Gminnej ewidencji zabytków winien podlegać ochronie w trybie przepisów odrębnych.

3. Wyznacza się:

- 1) **strefę SKB** - pośredniej ochrony konserwatorskiej ustanowionej z mocy planu:
 - a) SKB-1 - obejmującą obszar ochrony kościoła parafialnego p.w. Nawiedzenia Najświętszej Marii Panny;
 - 2) w zasięgu strefy obowiązują:
 - a) dopuszczenie realizacji nowych obiektów budowlanych a także wymiany lub przebudowy istniejącej zabudowy, z zachowaniem gabarytów i proporcji tradycyjnej zabudowy miejscowej, dostosowaniem w zakresie skali, bryły, podziałów architektonicznych, ilości i wysokości kondygnacji, wysokości kalenicy, wyłącznie za zgodą Małopolskiego Wojewódzkiego Konserwatora Zabytków, zaleca się nawiązanie do elewacji kościoła,
 - b) zakaz wprowadzania dodatkowych dominant,
 - c) nakaz utrzymania przedpoła budynku kościoła wolnego od zabudowy kubaturowej,
 - d) nakaz utrzymania drzewostanu wokół kościoła, z dopuszczeniem wymiany ze względów na stan zdrowotny, bezpieczeństwo, konieczność utrzymania dobrego stanu technicznego budynków,
- nakaz stosowania, w szczególności w elementach zewnętrznych, takich jak elewacje, dachy, ogrodzenia, drogi, tradycyjnych materiałów budowlanych zgodnych z charakterem regionalnej zabudowy i nawiązujących do materiałów stosowanych w elewacjach kościoła.

4. Wyznacza się:

- 1) strefę **SOW - obserwacji archeologicznej**, w tym:
 - a) **SOW-1** -strefa ochrony stanowiska archeologicznego nr 11 na obszarze AZP nr 107-50 dokumentującego ślad osadnictwa z epoki późnego średniowiecza,
 - b) **SOW-2** -strefa ochrony stanowiska archeologicznego nr 2 na obszarze AZP nr 108-50 dokumentującego ślad osadnictwa z epoki średniowiecza,
 - c) **SOW-3** -strefa ochrony stanowiska archeologicznego nr 3 na obszarze AZP nr 108-50 dokumentującego ślad osadnictwa z epoki późnego średniowiecza,
 - d) **SOW-4** -strefa ochrony stanowiska archeologicznego nr 4 na obszarze AZP nr 108-50 dokumentującego ślady osadnictwa z epoki kamienia i średniowiecza;
- 2) w zasięgu stref obowiązują:
 - a) w przypadku prowadzenia jakichkolwiek prac ziemnych związanych z planowanym przedsięwzięciem budowlanym, należy uzyskać uzgodnienie z Małopolskim Wojewódzkim Konserwatorem Zabytków, który każdorazowo określi indywidualne warunki ich realizacji, w tym możliwość wymogu obserwacji połączonej z nadzorem archeologicznym.

5. Wyznacza się następujące **obiekty budowlane podlegające ochronie** z mocy planu:

- 1) kapliczki przydrożne,
- 2) krzyże przydrożne,
- 3) obowiązują dla nich:

- a) nakaz zachowania stanu istniejącego z możliwością prowadzenia prac konserwatorskich, restauratorskich i robót budowlanych,
- b) nakaz zachowania bezpośredniego otoczenia nie naruszającego pierwotnego charakteru, skali i ekspozycji miejsca, dopuszcza się w uzasadnionych przypadkach odstępstwo w wyniku uzgodnienia z Małopolskim Wojewódzkim Konserwatorem Zabytków,
- c) dopuszcza się zmianę bezpośredniego otoczenia obiektu w celu poprawy ekspozycji, w szczególności od strony ciągów komunikacyjnych,
- d) zakaz likwidacji lub przeniesienia w inne miejsce.

ROZDZIAŁ 9

Zasady zagospodarowania i zabudowy w granicach obszarów, ustalonych na podstawie przepisów odrębnych

§ 58

1. W granicach obszaru objętego planem, z uwagi na wymogi przepisów odrębnych wyznacza się strefy o symbolach **SBN, SBZ, SOWP, SZP i SOC1**, których każdy ze zdefiniowanych w planie terenów może podlegać w części lub w całości dodatkowym uwarunkowaniu, z uwagi na położenie w jednej lub kilku strefach, mogącym ograniczać lub ukierunkowywać jego podstawowe i dopuszczone przeznaczenia, zdefiniowane w tabelach w rozdziale 3.
UWAGA: W związku z koordynacją występujących stref w granicach wszystkich miejscowości Gminy Andrychów, brak kolejnych symboli i numerów oznacza, iż niektóre ze stref wyznaczonych w obszarze Gminy nie występują w granicach miejscowości Targanice.
2. Wyznacza się:
 - 1) strefę **SBN** - niekorzystnych warunków budowlanych;
 - 2) strefę **SBZ** - zmiennych pogarszających się warunków budowlanych, w zależności od stopnia nawodnienia gruntów oraz spadków terenu powyżej 10%;
 - 3) w zasięgu strefy obowiązują:
 - a) zachowanie istniejącego zagospodarowania i zabudowy,
 - c) w przypadku realizacji nowych przedsięwzięć budowlanych należy poprzedzić je badaniami kontrolnymi - geotechnicznymi, które wskażą określone warunki posadowienia, rozwiązania konstrukcyjne stosownie do planowanej zabudowy i zagospodarowania.
3. Wyznacza się:
 - 1) strefy **SOS - występowania osuwisk**:
 - 2) w zasięgu strefy obowiązują:
 - a) wykonania badań geologiczno-inżynierskich dla terenów, na których w ramach dopuszczonego przeznaczenia mogą być realizowane obiekty budowlane w rozumieniu przepisów odrębnych,
 - b) nakaz zabezpieczenia istniejącej zieleni wysokiej przed powstawaniem rumowisk,
 - c) realizacja planowanych zadrzewień, zadarnień i zazielenień wzmacniających wierzchnią warstwę osuwiska, jako działania przeciwdziałające erozji gleby.
4. Wyznacza się:
 - 1) strefę **SZP** - obszary bezpośredniego zagrożenia powodzią obejmujące obszary wyznaczone na podstawie wezbrania powodziowego Q1% określone przez Dyrektora Regionalnego Zarządu Gospodarki Wodnej w Krakowie w "Studium określającym granice obszarów bezpośredniego zagrożenia powodzią dla terenów nieobwałowanych w zlewni Skawy";

- 2) w zasięgu strefy obowiązują:
- zakaz zabudowy,
 - utrzymanie i utrwalanie przeznaczenia podstawowego dla porostu lęgowego lub łąk,
 - zachowanie istniejącego zagospodarowania, zachowanie i ochrona terenów zieleni i wartości krajobrazowych,
 - nakaz utrzymania lub zwiększenia przepustowości wszystkich naturalnych cieków wodnych oraz obszarów ich naturalnych spływów,
 - w sytuacji realizacji jakichkolwiek inwestycji wymagana jest decyzja zwalniająca zgodnie z przepisami odrębnymi,
 - w strefie obowiązują zakazy, nakazy, dopuszczenia i ograniczenia wynikające z przepisów szczególnych dla obszarów bezpośredniego zagrożenia powodzią.
5. Wyznacza się:
- strefę **SOWP** - strefa ochrony wód powierzchniowych płynących wyznaczana graficznie nieprzekraczalną linią zabudowy w terenach zabudowy mieszkaniowej, usługowej i przemysłowej oddalonej o minimum 15,0m od krawędzi wód powierzchniowych, a także linii w kolorze niebieskim oddalonej o minimum 15,0m od krawędzi wód powierzchniowych od pozostałych terenów, oraz nie wyznaczana graficznie dla pozostałych wód, dla których obowiązują analogiczne ograniczenie zabudowy.
 - w zasięgu strefy obowiązują:
 - zakaz realizacji nowej zabudowy w odległości mniejszej niż 15 m od krawędzi wód powierzchniowych, przyjmując za krawędź linię brzegową lub górę skarp, nie dotyczy budynków istniejących, realizowane w planie poprzez ustalenie nieprzekraczalnych linii nowej zabudowy od istniejących wód publicznych,
 - dla budynków istniejących położonych w odległości mniejszej niż 15m od krawędzi wód publicznych, przyjmując za krawędź linię brzegową lub górę skarp, dopuszcza się wykonanie remontów oraz podwyższenie standardu użytkowego, bez prawa do odbudowy, rozbudowy i nadbudowy w pasie 15m,
 - dla działek i części działek położonych w pasie terenu pomiędzy krawędzią wód powierzchniowych a linią od niej oddaloną o 15,0m, uzależnienie jakichkolwiek nowych przedsięwzięć wymagających pozwolenia na budowę lub zgłoszenia, od zagwarantowania przepustowości obszarów spływowych lub dokonania w ramach planowanego przedsięwzięcia stosownych regulacji,
 - zakaz podpiwniczenia nowych budynków,
 - nakaz lokalizacji poziomu parteru na lub powyżej maksymalnej rzędnej podtopień, lub wykonanie stosowanych zabezpieczeń,
 - nakaz uwzględnienia: w warunkach posadowienia nowych budynków i budowli, przebudowie istniejących, a także przy robotach ziemnych, możliwości pogorszenia się warunków geotechnicznych;
 - dla wszystkich wód płynących, dla których wyznaczono graficznie strefę 15 m zakaz nowej zabudowy wynika z ustaleń dla strefy oraz wyznaczenia na rysunku planu nieprzekraczalnej linii zabudowy.
 - dla działek położonych na terenach, lub ich częściach objętych strefą **SOWP** wyznacza się przeznaczenie **ZP2** - zieleni lęgowa, łąki z jednoczesnym ograniczeniem gruntów rolnych **R**.
6. Wyznacza się:
- strefę **SWP** - ochronną ujęć wody powierzchniowej "OL-SZYNA", "TARGANICA", ujęcia wody gospodarczej dla Elektrociepłowni Andropol Sp. z o.o., ujęcia wód powierzchniowych z potoku Ryta i potoku Wieprzówka;
 - w zasięgu strefy obowiązują:
 - nakaz utrzymania, modernizacji i rozbudowy ujęć oraz obiektów i budowli technicznych,
 - nakaz przestrzegania wymogów dla wyznaczonych stref ochronnych zgodnie z wydanymi decyzjami i użytkowaniem ich zgodnie z obowiązującymi przepisami, w tym:
 - w strefie bezpośredniej:
 - nakaz odprowadzenia wód deszczowych w taki sposób, aby nie mogły one przedostawać się do urządzeń służących do poboru wody, zagospodarowanie terenu zielenią, ograniczenie do niezbędnych potrzeb przebywania osób nie zatrudnionych stale przy urządzeniach służących do poboru wody,
 - w strefie pośredniej wewnętrznej:
 - zakaz wprowadzania ścieków nieoczyszczonych do wód powierzchniowych i do ziemi,
 - zakaz rolniczego wykorzystania ścieków (nie dotyczy rolniczego wykorzystania ściółki z chowu ściółkowego),
 - zakaz przechowywania i składowania odpadów promieniotwórczych,
 - zakaz lokalizowania nowych zakładów mogących zanieczyścić wody powierzchniowe i podziemne, w tym także ferm hodowlanych zwierząt,
 - zakaz lokalizowania magazynów produktów ropopochodnych i innych substancji chemicznych oraz rurociągów do ich transportu (nie dotyczy stacji paliw spełniających wymogi wynikające z oceny oddziaływania na środowisko, dotyczy hurtowni i dużych magazynów środków ochrony roślin, nawozów sztucznych i innych substancji technicznych, dużych magazynów i stacji przeładunkowych, substancji ropopochodnych i rurociągów do ich przesyłu),
 - zakaz lokalizowania wysypisk i wylewisk odpadów komunalnych i przemysłowych,
 - zakaz nawożenia gruntów nawozami sztucznymi i naturalnymi dawką większą niż ustalona po zbadaniu gleby na zasobność N, P, K,
 - zakaz stosowania środków ochrony roślin niezgodnie z Ustawą niezgodnie z przepisami odrębnymi,
 - zakaz używania chemicznych środków ochrony roślin w lasach bez uprzedniego powiadomienia Wojewódzkiej Stacji Sanitarno-Epidemiologicznej,
 - zakaz wydobywania żwiru i piasku i innych materiałów oraz wycinania roślin z wód powierzchniowych, chyba że będzie to związane z regulacją koryt potoków,
 - zakaz lokalizowania nowych cmentarzy i grzebania zwierząt,
 - zakaz niszczenia przeterminowanych środków ochrony roślin,
 - nakaz realizacji kanalizacji zakończonej urządzeniami oczyszczającymi równoległe do realizacji wodociągów,
 - nakaz posiadania na terenach nieskanalizowanych szczelnego zbiornika na ścieki i wywożenie ich we wskazane miejsce,
 - nakaz posiadania przy prowadzeniu działalności hodowlanej zbiornika na gnojowicę i szczelnej płyty gnojowej;
 - dla ujęć wody służących do zbiorowego zaopatrywania ludności ustala się nakaz uregulowania sytuacji

- formalno-prawnej związanej z ustanowieniem stref ochronnych,
- d) nakaz zagwarantowania bezpośredniego utwardzonego dojazdu z dróg publicznych, dopuszcza się z dróg wewnętrznych,
- 3) w przypadku zmiany w trybie przepisów odrębnych zasięgu strefy, ograniczenia wymienione w ppkt.2)a-f), mogą ulec zmianie lub przestać obowiązywać nie powodując konieczności zmiany planu.
7. Wyznacza się:
- 1) strefę pięćdziesięciometrowej ochrony sanitarnej cmentarza **SOC1** odnoszącą się do gruntów położonych w odległości do 50m od granic terenu cmentarza oznaczonego symbolem **ZC**, w przypadku gdy w otoczeniu cmentarza wszystkie budynki korzystające z wody są podłączone do sieci wodociągowej;
 - 2) w przypadku gdy w otoczeniu cmentarza nie ma rozwiniętej sieci wodociągowej; strefę stu pięćdziesięciometrowej ochrony sanitarnej cmentarza **SOC2** odnoszącą się do gruntów położonych w odległości co najmniej 150 m od granic terenu cmentarza oznaczonego symbolem **ZC**;
 - 3) w zasięgu stref **SOC1** i **SOC2** obowiązują:
 - a) całkowity zakaz lokalizowania nowych obiektów mieszkalnych, zakładów produkujących artykuły żywnościowe, zakładów żywienia zbiorowego bądź zakładów przechowujących artykuły żywnościowe oraz studni, źródeł i strumieni służących do czerpania wody pitnej i potrzeb gospodarczych,
 - b) dopuszcza się tymczasowe utrzymanie istniejących budynków - z ich przeznaczeniem, z możliwością utrzymania ich we właściwym stanie technicznym, bez prawa przebudowy i odbudowy, zmiany przeznaczenia budynku lub poszczególnych lokali na funkcje wymienione powyżej,
 - c) dopuszcza się przeznaczenie gruntów położonych w tej strefie pod zielen izolacyjną, infrastrukturę techniczną i komunikacyjną.
 - 4) w celu zapewnienia właściwych warunków sanitarnych w odległości nie mniej niż 500m od granic terenu cmentarza oznaczonego symbolem **ZC**, zakazuje się korzystania z ujęć wody o charakterze zbiorników wodnych, służących jako źródło zapotrzebowania sieci wodociągowej w wodę do picia i potrzeb gospodarczych.

ROZDZIAŁ 10 Zasady realizacji celów publicznych

§ 59

1. W obszarach przestrzeni publicznych realizowane są cele publiczne, związane z:
 - 1) istniejącym i projektowanym układem dróg publicznych o symbolach **KDz**, **KDI**, **KDd** dostosowanym do docelowego zagospodarowania oraz rzeczywistych związków i relacji występujących pomiędzy terenami o różnych przeznaczeniach.
2. Dla realizacji uzbrojenia i wyposażenia obszaru objętego planem, plan rezerwuje tereny położone wewnątrz linii rozgraniczających tereny dróg, w tym dróg pieszych, a także wskazuje inne obszary objęte zasięgami stref obsługi technicznej istniejących lub planowanych sieci, obiektów i urządzeń infrastruktury technicznej.
3. Wymagania wynikające z potrzeb kształtowania przestrzeni publicznych zostały ustalone na rysunku planu poprzez

- wyznaczenie linii rozgraniczających dla przeznaczeń wymienionych w ust.1 pkt.1, w granicach których przestrzeń publiczna będzie kształtowana zgodnie ze szczegółowymi ustaleniami zdefiniowanymi w rozdziale 5, z uwzględnieniem uwarunkowań strefowych zdefiniowanych w rozdziałach 8, 9 i 10.
4. Plan przewiduje obsługę obszaru objętego transportem publicznym, z zastrzeżeniem iż przebiegi i lokalizacja przystanków nie są przedmiotem ustaleń planu.

§ 60

1. Terenami realizującymi cele publiczne, w zakresie usług oświaty o symbolu **UE1**, są:
 - 1) istniejące i wskazane do utrzymania w planie tereny o symbolach: **6.1/12 UE1**, **4.1/8 UE1**;
 - 2) nowe tereny o symbolach: nie wyznacza się.
2. Terenami realizującymi cele publiczne, w zakresie ochrony zdrowia o symbolu **UZ2**, są:
 - 1) istniejące i wskazane do utrzymania w planie tereny o symbolach **3.1/37 UA**;
 - 2) nowe tereny o symbolach: nie wyznacza się.
3. Utrzymanie i rozwijanie wymienionych w ust.1 i 2 terenów o przeznaczeniach **UE1** i **UZ2**, stanowi minimum programowe zagwarantowane planem, z zastrzeżeniem iż plan przewiduje rozwój ww funkcji niepublicznych.
4. Plan wyznacza ponadto dodatkowe tereny realizujące cele publiczne, są to:
 - 1) teren usług kultu religijnego o symbolu: **6.1/26 UD**;
 - 2) tereny cmentarzy o symbolu: **6.1/20 ZC**;
 - 3) tereny zieleni urządzonej o symbolu **ZP1**, takie jak: parki, zieleńce itp., należące do obszaru przestrzeni publicznych.

ROZDZIAŁ 11 Zasady Scalania i Podziału Nieruchomości

§ 61

1. Zasady dokonywania podziałów geodezyjnych terenów w tym wydzielenia terenów dróg, należy realizować zgodnie z ustaleniami rysunku planu w skali 1:2000 oraz odpowiednimi ustaleniami tekstowymi uchwały.
2. Szczegółowe zasady i warunki scalania i podziału nieruchomości zostały w planie określone graficznie i tekstowo w granicach wszystkich terenów należących do dróg publicznych. Wydzielenia części działek przejmowanych pod drogi publiczne winny następować po ścisłej koordynacji projektu planowanej nowej lub przebudowywanej drogi publicznej z uwzględnieniem jej istniejących i planowanych elementów uzbrojenia terenu, ze wstępnym projektem podziału nieruchomości pod pas drogowy w normatywnych liniach rozgraniczających.
3. W granicach całego obszaru objętego planem w granicach wszystkich pozostałych terenów, podziały i scalenia geodezyjne należy realizować w dostosowaniu do potrzeb zainteresowanych stron, zgodnie z:
 - 1) przepisami odrębnymi,
 - 2) zasadami i ustaleniami zdefiniowanymi dla poszczególnych przeznaczeń, w tym minimalnymi szerokościami działek budowlanych planu i minimalnymi ich powierzchniami,
 - 3) uwzględnieniem dopuszczonych w planie odstępstw od ww parametrów,
 - 4) pozostałymi ustaleniami tekstowymi uchwały;

- z jednoczesnym zastrzeżeniem, iż w granicach działki budowlanej planu, nie jest wymagane scalenie występujących w jej granicach działek gruntu, a w stosunku do granic wewnętrznych nie muszą być zachowane odległości od istniejącej i planowanej zabudowy, wynikające z przepisów odrębnych.
4. W przypadku tyczenia w terenie wyznaczonych w planie linii rozgraniczających, dla terenów, terenów dróg i terenów wód, z uwagi na grafikę i przyjętą w rysunku planu odpowiednią grubość linii, za punkt odniesienia tyczenia przyjmuje się środek osi danej linii rozgraniczającej.
 5. W przypadku sytuacji losowej, w wyniku której obiekt budowlany chroniony na mocy prawa lub z mocy planu, ulegnie zniszczeniu bądź wyburzeniu, dla działki/działek, na których był on położony obowiązują nadal wszystkie ustalenia planu, a ewentualne nowe podziały lub scalenia tych działek oraz odtworzenie lub realizacja nowego obiektu budowlanego, w tym budynku, winna być poprzedzona uzgodnieniem z Małopolskim Wojewódzkim Konserwatorem Zabytków, który może dopuścić odstępstwa od ustaleń wynikających z planu.

ROZDZIAŁ 12

Zasady tymczasowego zagospodarowania terenów oraz lokalizacji reklam i elementów informacji wizualnej

§ 62

1. Za tymczasowy sposób zagospodarowania części lub całości terenu, działki czy działki budowlanej planu rozumie się:
 - 1) utrzymanie istniejącego sposobu i stanu zagospodarowania terenu, do czasu realizacji ustaleń planu;
 - 2) dopuszczenie realizacji zaplecza budowy oraz przedsięwzięć tymczasowych nie będących obiektem budowlanym,
 - 3) pozostałe przypadki wynikające z przepisów odrębnych.
2. Dopuszcza się ponadto realizację na koszt jej inwestora, właściciela lub użytkownika, w granicach konkretnej działki budowlanej planu o innym przeznaczeniu, nowych tymczasowych obiektów budowlanych niepołączonych trwale z gruntem, a także lokalizację tymczasowych terenowych parkingów z zastrzeżeniem, iż lokalizacje spełnią wymogi wynikające z przepisów odrębnych oraz pod warunkiem, iż podstawowe przeznaczenie działki lub jej położenie w zasięgu zdefiniowanych w planie stref nie wyklucza możliwości lokalizacji obiektów tymczasowych.
3. W momencie pojawienia się, w odniesieniu do konkretnego terenu, realnych, związanych z konkretnym inwestorem możliwości realizacji podstawowego jego przeznaczenia, dopuszczone zagospodarowanie i zabudowa tymczasowa winna niezwłocznie ulec likwidacji.

§ 63

1. Realizacja obiektów tymczasowych i okazjonalnych w tym: namiotów i wiat handlowych i gastronomicznych, kiosków, pawilonów itp., wymaga uzgodnienia: zagospodarowania terenu, formy i kolorystyki tych obiektów przez jednostkę do której przedsięwzięcia są zgłaszane, w trybie przepisów odrębnych. Oznacza to, iż w granicach obszaru objętego planem:
 - 1) wszystkie obiekty tymczasowe oraz okazjonalne i sezonowe będą podlegały ocenie z punktu widzenia ich estetyki i zachowania harmonii z otoczeniem, przez jednost-

- ki do których będą zgłaszane w trybie przepisów odrębnych;
 - 2) wyklucza się lokalizację typowych usługowych pawilonów - kontenerów, przyczep, kiosków itp., a także możliwość sprzedaży z przenośnych straganów, stołów, ograniczenie to nie dotyczy jarmarków oraz terenów wskazanych w planie dla tego typu aktywności.
2. Ustala się następujące warunki dla realizacji nośników reklamowych i informacji wizualnej:
 - 1) będących indywidualnymi budowlami:
 - a) wyklucza się wszelkie reklamy wolnostojące w granicach stref **SKA** i **SKB**,
 - b) wyklucza się wszelkie reklamy wolnostojące w otoczeniu budynków wpisanych do rejestru zabytków, a także objętych Gminną ewidencją zabytków lub Gminnym planem ochrony zabytków,
 - 2) zintegrowanych z budynkami i innymi budowlami:
 - a) wyklucza się sytuowanie nośników reklamowych na budynkach wpisanych do rejestru zabytków a także objętych Gminną ewidencją zabytków lub Gminnym planem ochrony zabytków;
 - b) wyklucza się możliwość przekrywania całości lub przeważających powierzchni elewacji frontowych budynków, od strony przestrzeni publicznych, nośnikami reklamowymi,
 - c) wyklucza się sytuowanie nośników reklamowych wymagających dodatkowej konstrukcji innej niż bezpośrednio związanej z konstrukcją budynku, na których są planowane,
 - 3) powierzchnie reklamowe w zakresie części budowlano konstrukcyjnej oraz graficznej winny podlegać uzgodnieniu przez organ, któremu roboty te będą zgłaszane;
 - 4) ustalenia powyższe nie obowiązują w stosunku do nośników reklamowych i informacyjnych związanych z krótkoterminowymi zdarzeniami sportowymi i kulturalnymi gdzie okres użytkowania nośnika reklamowego lub informacji wizualnej nie będzie dłuższy niż 2 miesiące;
 - 5) ustalenia powyższe nie obowiązują w stosunku do nośników reklamowych i informacyjnych dla których do dnia wejścia w życie planu, wydano ostateczne decyzje lub przyjęto zgłoszenia, w przypadku ich przebudowy lub zmiany lokalizacji zaczynają obowiązywać odpowiednio ustalenia ust. 1 i 2.

ROZDZIAŁ 13

Ustalenie stawek procentowych

§ 64

1. Dla terenów, lub ich części, oznaczonych w rysunku planu symbolami:
 - 1) T1.1/2MN2, /5MN2,
 - 2) T2.1/1MN1, /16MN1,
 - 3) T3.1/4MN1, /6MN1, /11MN1, /15MN1, /16MN1, /18MN1, /21MN1, /25MN2, /32MN2,
 - 4) T4.1/MN2, /2MN2, /5MN1, /17MN1, /24MN1, /37MN4,
 - 5) T4.2/2MN1,
 - 6) T4.3/1MN1, /2MN4, /3MN1, /5MN1,
 - 7) T5.1/1MN1, /2MN1, /3MN1, /4MN1, /6MN1, /7MN4, /11MN2, /14MN5,
 - 8) T5.2/1ZP2a,
 - 9) T5.4/2MN5,
 - 10) T6.1/1MN2, /5MN1, /11MN2, /13MN2, /14MN1, /17MN1, /24MN1, /27MN2, /29MN1, /31MN1, /33MN1, /38MN1, /42MN1,

11) T6.2/2MN5, /8MN5, /10MN1, /13ZP2abc, /14MN5, /21MN5, /27MN5.

wyznacza się strefy **ST30**, oznacza to iż w planie dla wszystkich działek lub ich części położonych w zasięgu wyznaczonych stref 30% ustala się 30% stawkę służącą naliczaniu jednorazowej opłaty z tytułu wzrostu wartości nieruchomości, w związku z uchwaleniem planu miejscowego.

2. Dla pozostałych działek lub ich części, dla których nastąpił wzrost nieruchomości w związku z uchwaleniem miejscowego planu zagospodarowania przestrzennego, w planie ustala się stawkę 0%.

ROZDZIAŁ 14 **Ustalenia końcowe**

§ 65

Utrzymuje się zgody na zmianę przeznaczenie gruntów rolnych i leśnych na cele nierolnicze i nieleśne uzyskane w trybie poprzednich postępowań planistycznych.

§ 66

1. Uchwała podlega publikacji na stronie internetowej Urzędu Miejskiego.
2. Uchwała wchodzi w życie po upływie 30 dni od jej ogłoszenia w Dzienniku Urzędowym Województwa Małopolskiego.

§ 67

Wykonanie uchwały powierza się Burmistrzowi Miasta Andrychów.

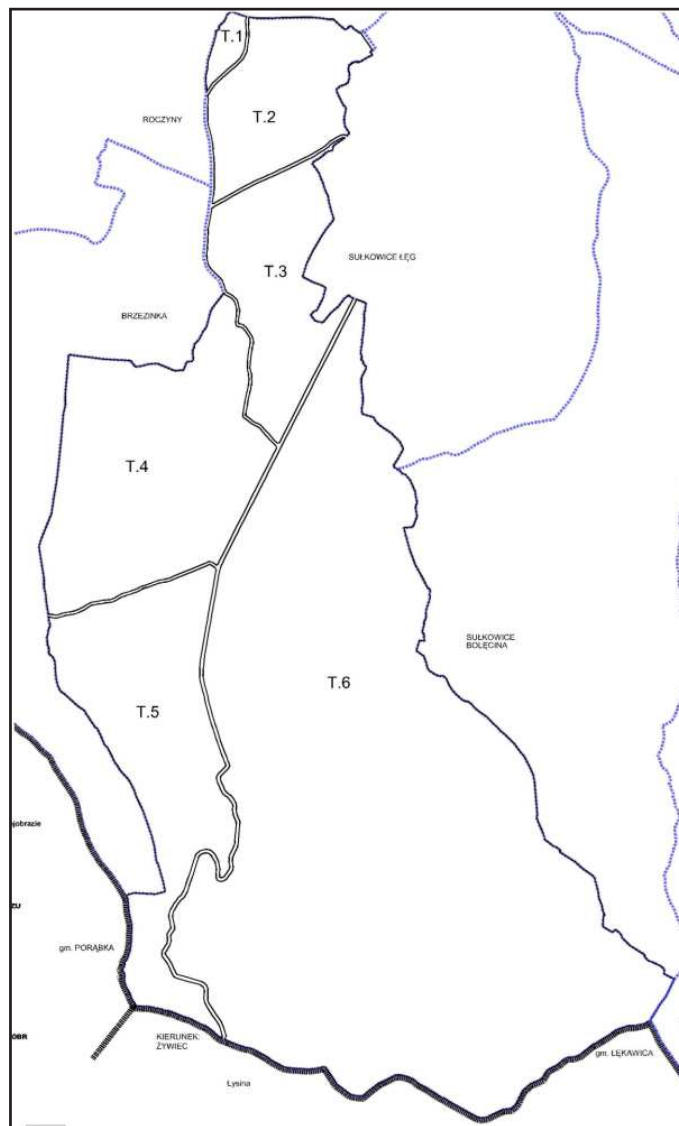
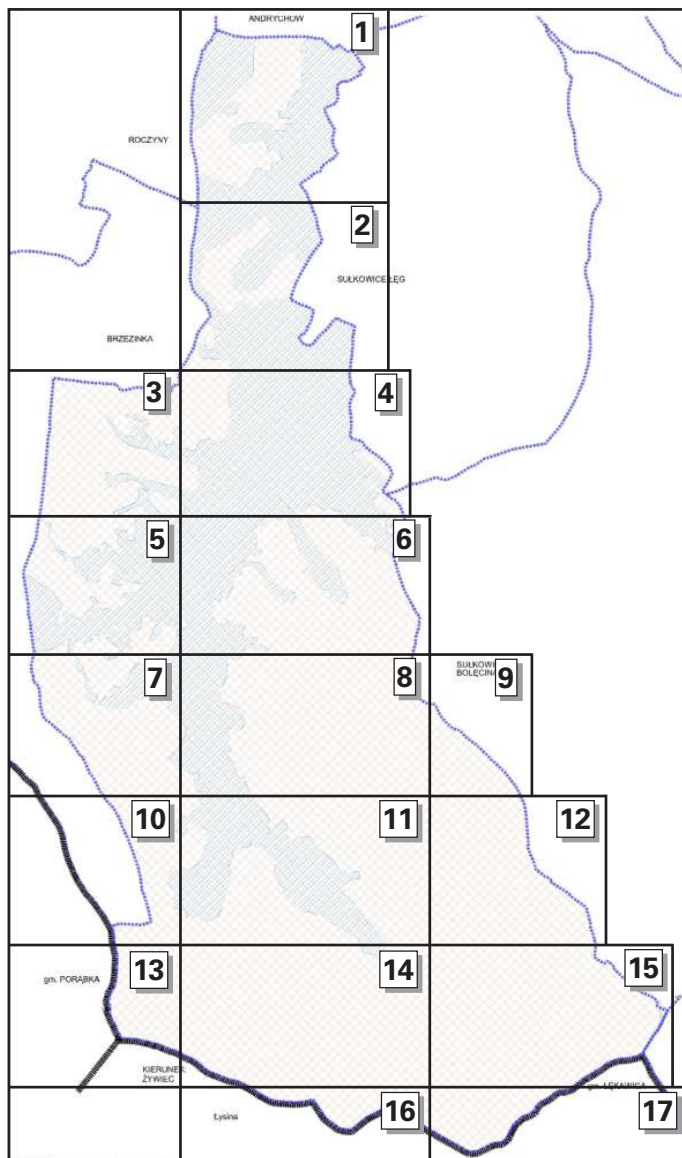
Przewodniczący Rady Miejskiej: *Z. Janosz*




Załącznik Nr 1
do Uchwały Nr XLIX-463-06
Rady Miejskiej w Andrychowie
z dnia 28 września 2006 r.



**MIEJSCOWY PLAN ZAGOSPODAROWANIA PRZESTRZENNEGO CZĘŚCI GMINY ANDRYCHÓW
W ZAKRESIE PARCELI POŁOŻONYCH W MIEJSCOWOŚCI TARGANICE
SKALA 1:5000**

**1A - SCHEMAT MAP NA KTÓRYCH
SPORZĄDZONO RYSUNEK PLANU**

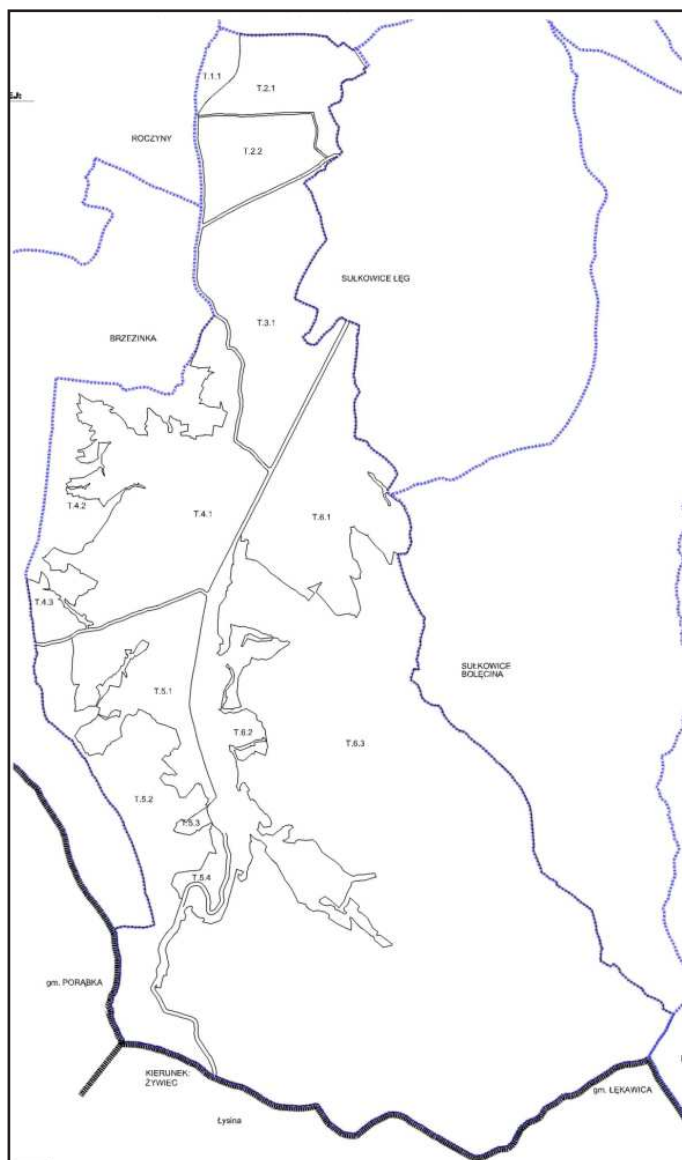
1B - SCHEMAT JEDNOSTEK PRZESTRZENNYCH



 Schemat podziału rysunku planu na arkusze w skali 1:2000 (w układzie 65)
 urzędowe mapy zasadnicze w skali 1:1000
 mapy katastralne w skali 1:2880

 granice jednostek przestrzennych
 symbole jednostek przestrzennych

1C - SCHEMAT JEDNOSTEK URBANISTYCZNYCH



- granice jednostek urbanistycznych
- symbole jednostek urbanistycznych

Plan w podanej skali znajduje się w siedzibie Urzędu Gminy, którego niniejsze opracowanie terenowe dotyczy.

LEGENDA:

INFORMACJE:

- Granica administracyjna Gminy
- Granica administracyjna miejscowości Targanice - obszar objęty planem
- Granica terenów nie objętych planem
- Budynki istniejące

USTALENIA PLANU DEFINIOWANE DLA MIEJSCOWOŚCI:

- Granice jednostek przestrzennych
- Symbole jednostek przestrzennych
- Granice jednostek urbanistycznych
- Symbole jednostek urbanistycznych

USTALENIA PLANU DEFINIOWANE DLA TERENÓW:

- Granice terenów
- Symbole terenów
- Linie rozgraniczające - tereny dróg układu podstawowego wraz z symbolem
- Linie rozgraniczające - tereny dróg układu uzupełniającego wraz z symbolem
- Linie rozgraniczające - tereny dróg układu obsługiowego wraz z symbolem
- Osie dróg wojewódzkich
- Osie dróg powiatowych
- Osie dróg we władaniu Gminy
- Osie dróg projektowanych
- Nieprzekraczalna linia zabudowy
- Istniejąca czynna kolejka linowa narciarska

RODZAJE PRZEZNACZEŃ TERENÓW (ROZDZIAŁ 4)

- MN1 - Tereny zabudowy mieszkaniowej jednorodzinnej
- MN2 - Tereny zabudowy mieszkaniowo-usługowej jednorodzinnej
- MN3 - Tereny zabudowy mieszkaniowo-zagrodowej
- MN4 - Tereny zabudowy mieszkaniowo jednorodzinnej zorganizowanej
- MN5 - Tereny zabudowy rekreacji indywidualnej
- MB1 - Tereny zabudowy mieszkaniowej zamieszkania zbiorowego, usługowa
- UU - Tereny zabudowy usługowej handlu, usług
- UK - Tereny zabudowy usługowej kultury
- UA - Tereny zabudowy usługowej administracji
- UŁ - Tereny zabudowy usługowej łączności
- UE1 - Tereny zabudowy usług oświaty
- UZ1 - Tereny zabudowy usługowej ochrony zdrowia
- UZ2 - Tereny zabudowy usługowej opieki zdrowotnej
- UD - Tereny zabudowy usługowej kultu religijnego
- UP1 - Tereny zabudowy usługowej obsługi komunikacji
- UP2 - Tereny zabudowy usługowej obsługi parkingowej
- UT - Tereny zabudowy usługowej transportu
- US1 - Tereny sportowo rekreacyjne zabudowane

	US2 - Tereny sportowo rekreacyjne otwarte
	R - Tereny rolnicze
	RU - Tereny rolnicze obsługi rolnictwa
	RM1 - Tereny rolnicze zabudowy zagrodowej
	RM2 - Tereny rolnicze zabudowy siedliskowej związane z agroturystyką

	P1 - Tereny zabudowy techniczno produkcyjnej przemysłu wydobywczego
	P3 - Tereny zabudowy produkcji i usług przemysłowych
	P4 - Tereny zabudowy techniczno produkcyjnej, usług produkcyjnych
	P5 - Tereny zabudowy techniczno produkcyjnej usług magazynowo składowych
	ZL1 - Tereny zieleni lasów
	ZL2 - Tereny zieleni zieleni leśna
	ZP1 - Tereny zieleni urządzonej
	ZP2 - Tereny zieleni nieurządzonej
	ZC - Tereny cmentarzy
	WS1 - Tereny wód powierzchniowych płynących
	WS2 - Tereny wód powierzchniowych stojących

USTALENIA PLANU DEFINIOWANE DLA BUDYNKÓW I OBIEKTÓW BUDOWLANYCH:

	Budynki wpisane do ewidencji zabytków
	Budynki istniejące historycznie lub współczesne stanowiące dysonans w krajobrazie przestrzennym
	Kapliczki przydrożne i kaplice

USTALENIA PLANU DEFINIOWANE DLA STREF:

STREFY ZWIĄZANE Z OCHRONĄ ŚRODOWISKA PRZYRODNICZEGO I KRAJOBRAZU KULTUROWEGO (ROZDZIAŁ 7)

	Strefa ochrony parku krajobrazowego Beskidu Małego
	Strefa ochrony otuliny parku krajobrazowego Beskidu Małego
	Strefa ochrony pomników przyrody nieożywionej
	Strefa ochrony pomników przyrody ożywionej
	Strefa zalesień
	Strefa złoża piaskowców "Targowice I"

STREFY ZWIĄZANE Z OCHRONĄ DZIEDZICTWA KULTUROWEGO, ZABYTEKÓW I DÓBR KULTURY WSPÓŁCZESNEJ (ROZDZIAŁ 8)

	Strefa pośredniej ochrony konserwatorskiej - SKB1
	Strefa obserwacji archeologicznej - SOW6

STREFY USTALANE NA PODSTAWIE PRZEPISÓW ODREBNYCH (ROZDZIAŁ 9)

	Strefa niekorzystnych warunków budowlanych
	Strefa zmiennych, pogarszających się warunków budowlanych
	Strefa bezpośredniego zagrożenia powodzią

	Strefa pięćdziesięciometrowej ochrony sanitarnej cmentarza
	Strefa ochronna ujęć wody powierzchniowej
	Strefa występowania osuwisk
	Strefa występowania nowych osuwisk, po wylaniu rzek w 2005 r. (informacja)
	Strefa ochronna i obsługi infrastruktury technicznej
	Strefa ochronna cieków wodnych

STREFY POZOSTAŁE (ROZDZIAŁ 13)

	Strefa wzrostu wartości nieruchomości
--	---------------------------------------

USTALENIA DEFINIOWANE DLA INFRASTRUKTURY TECHNICZNEJ:

	Infrastruktura techniczna wodociągowa
--	---------------------------------------

ELEKTROENERGETYKA

	Linia wysokiego napięcia - napowietrzna
	Linia średniego napięcia - napowietrzna
	Linia niskiego napięcia - napowietrzna
	Sieć średniego napięcia - podziemna
	Istniejąca stacja transformatorowa SN/NN

KANALIZACJA

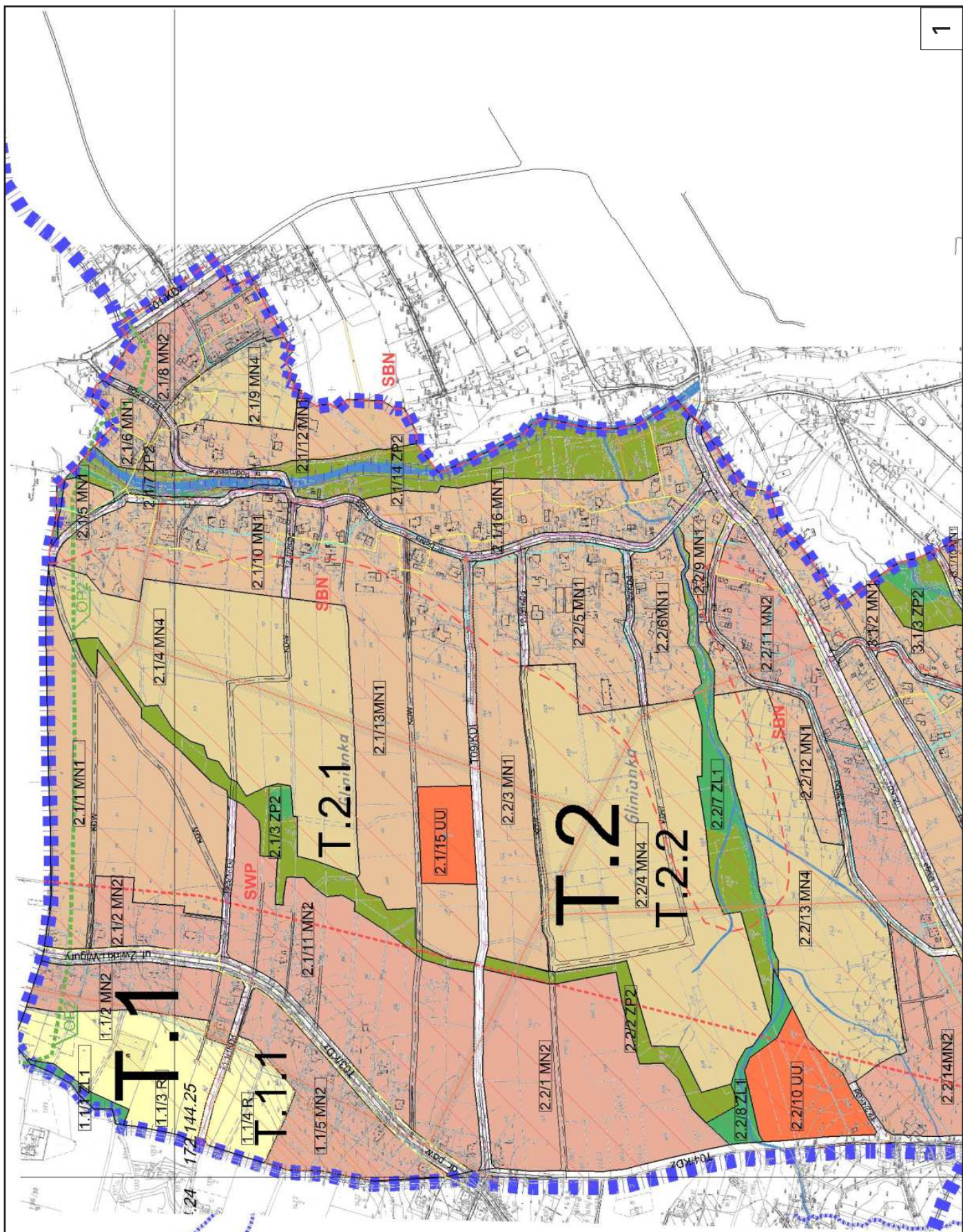
	Infrastruktura techniczna kanalizacyjna
--	---

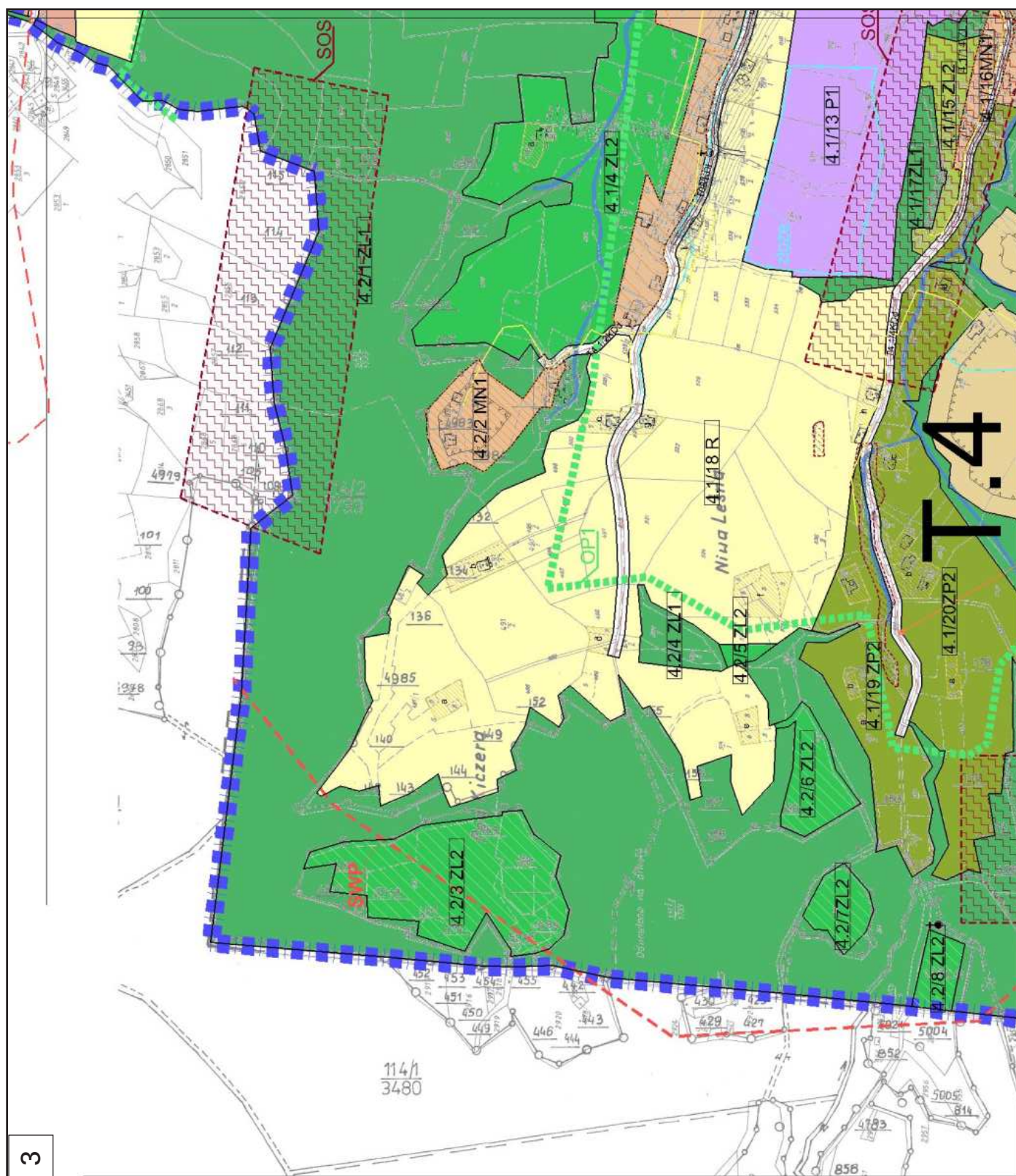
GAZOWNICTWO

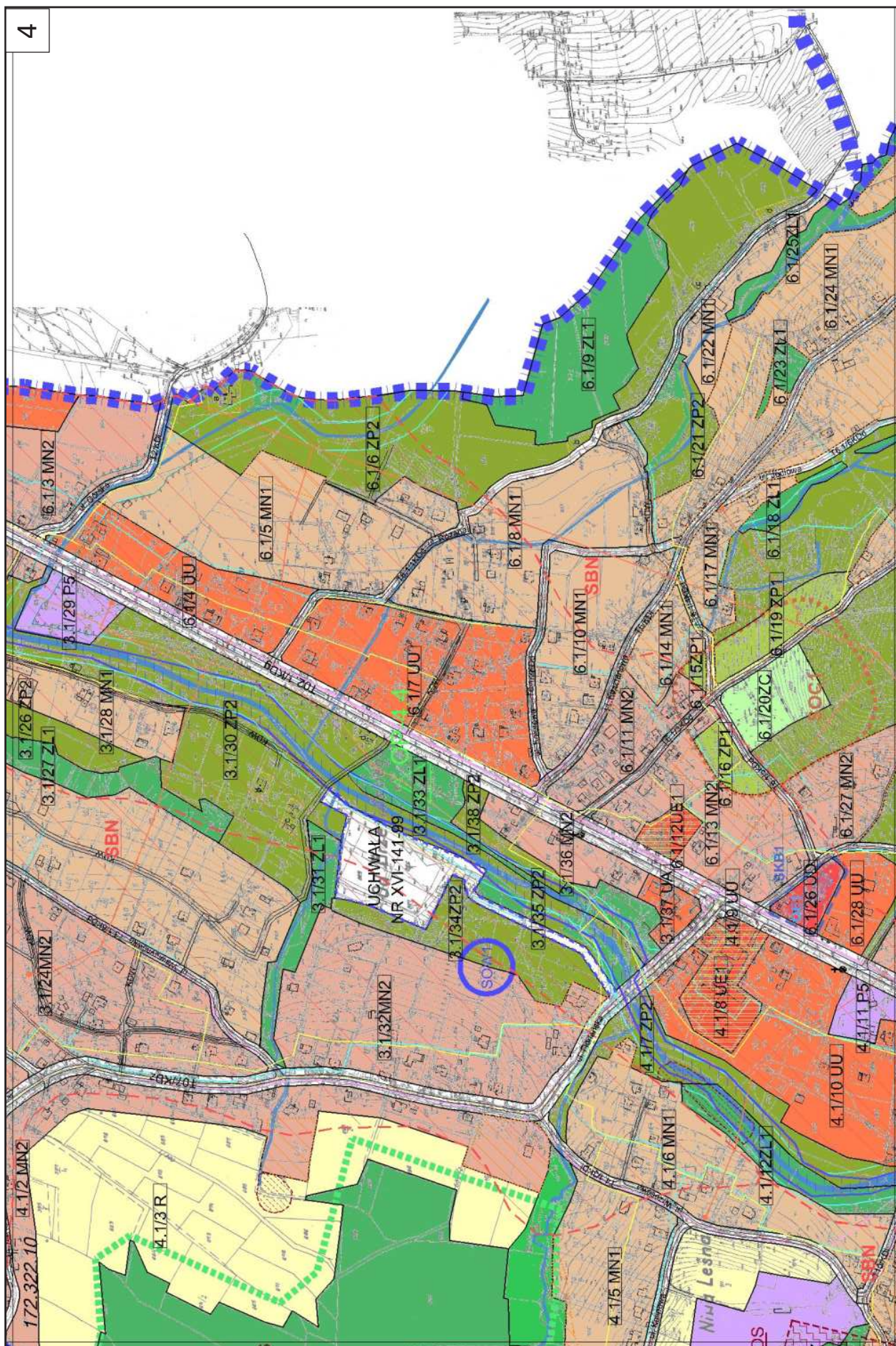
	Infrastruktura techniczna gazowa nisko i średnioprężna
--	--

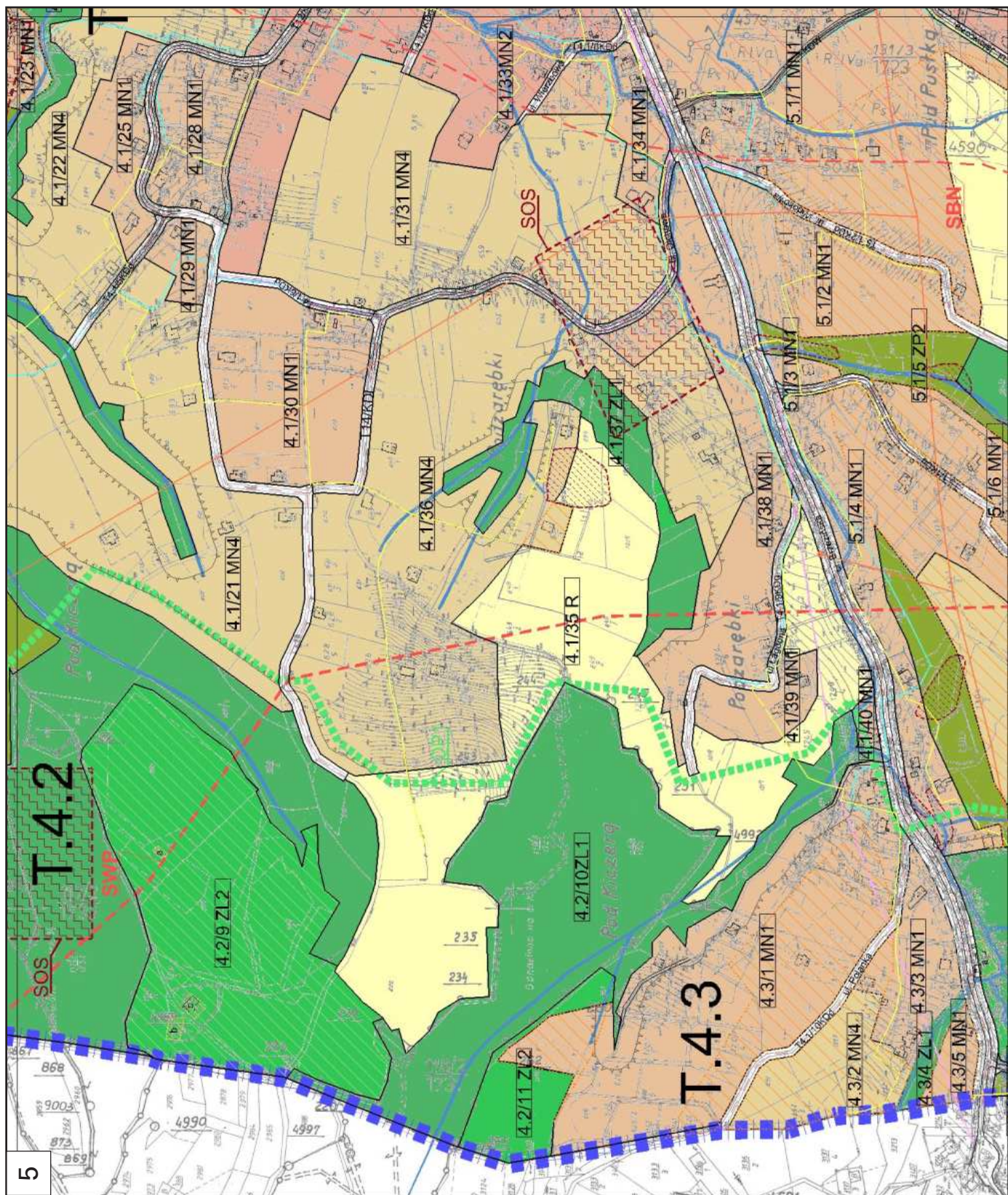
TELEKOMUNIKACJA

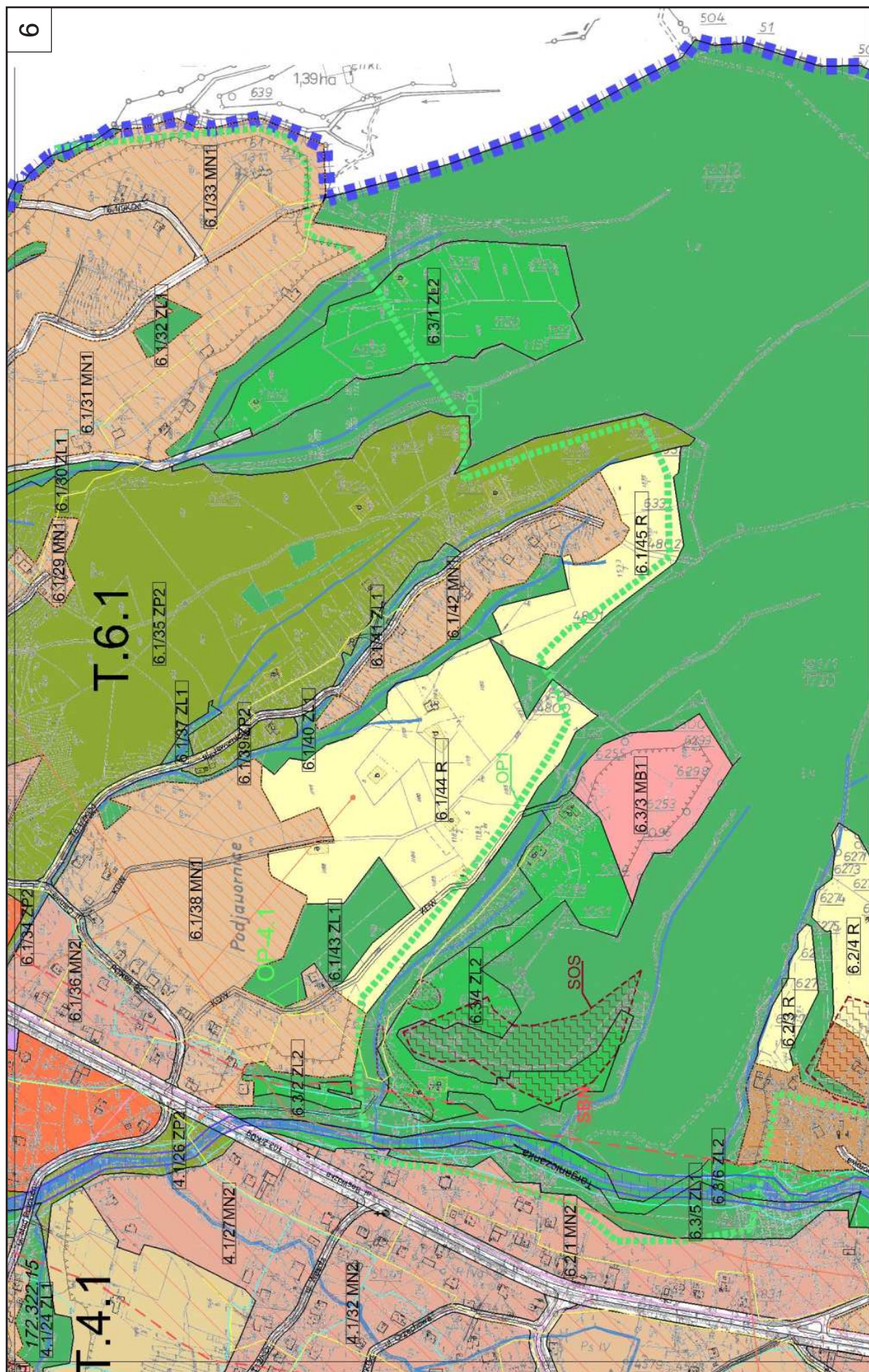
	Linia telekomunikacyjna - napowietrzna
	Infrastruktura techniczna telekomunikacyjna

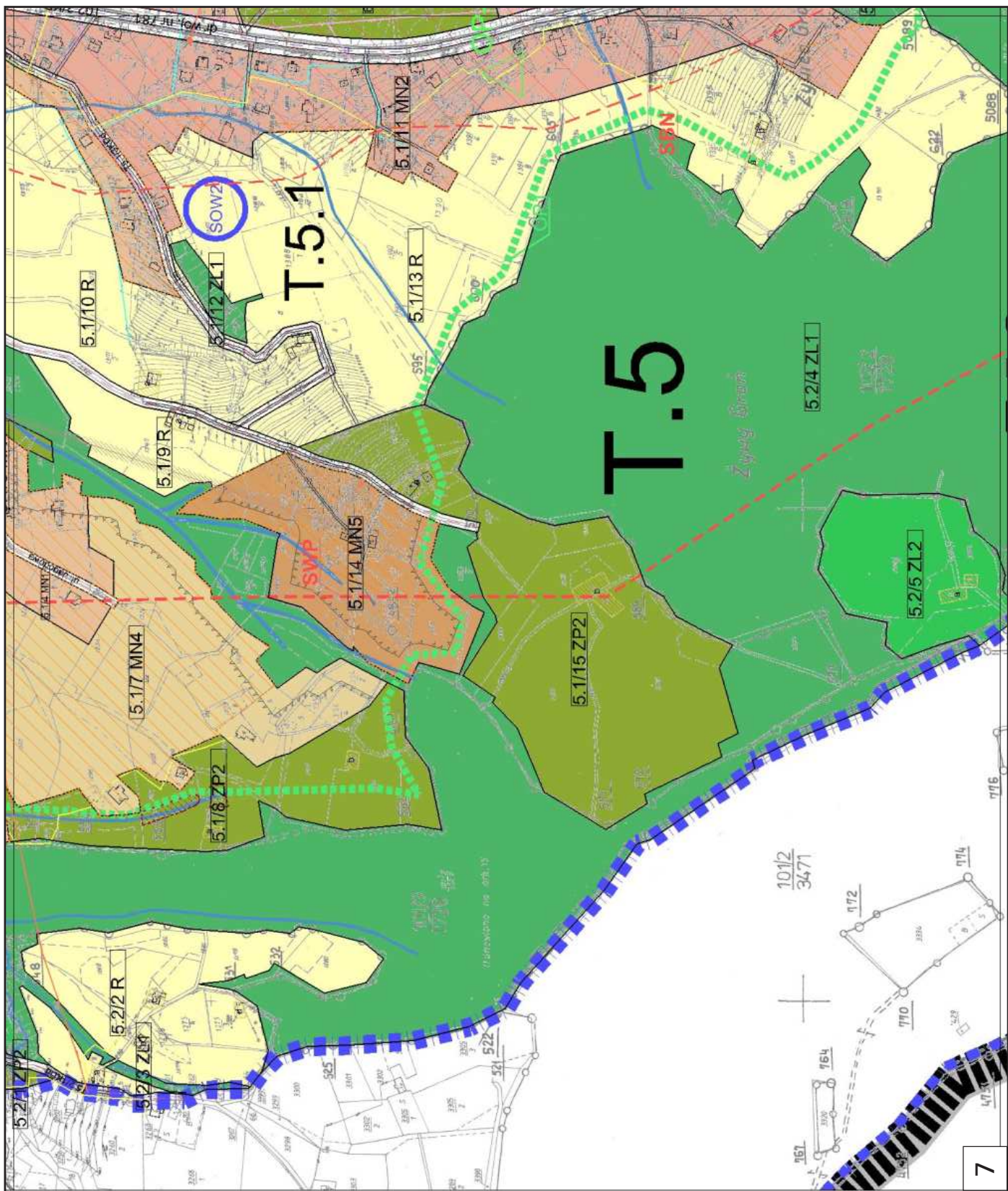


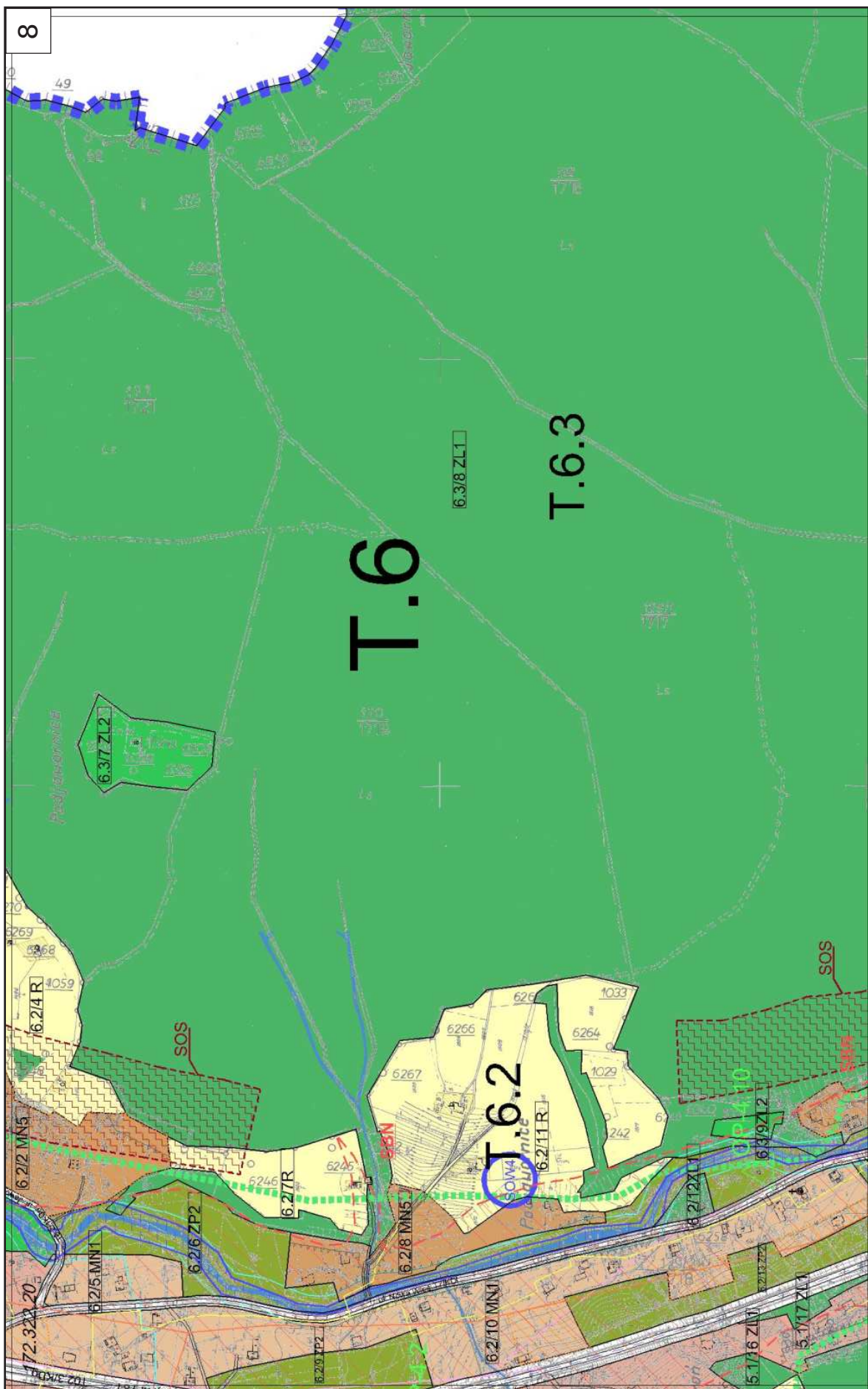


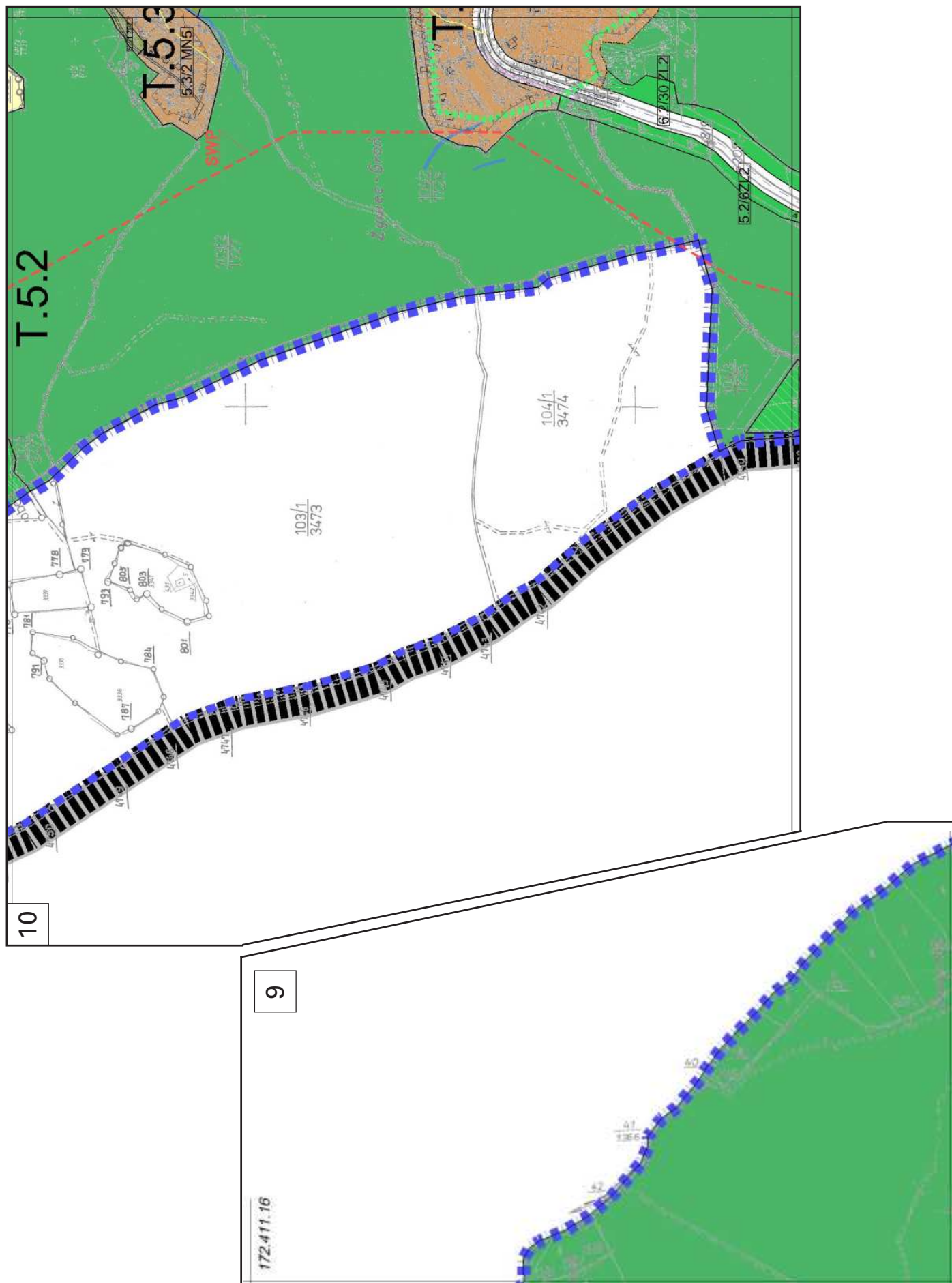


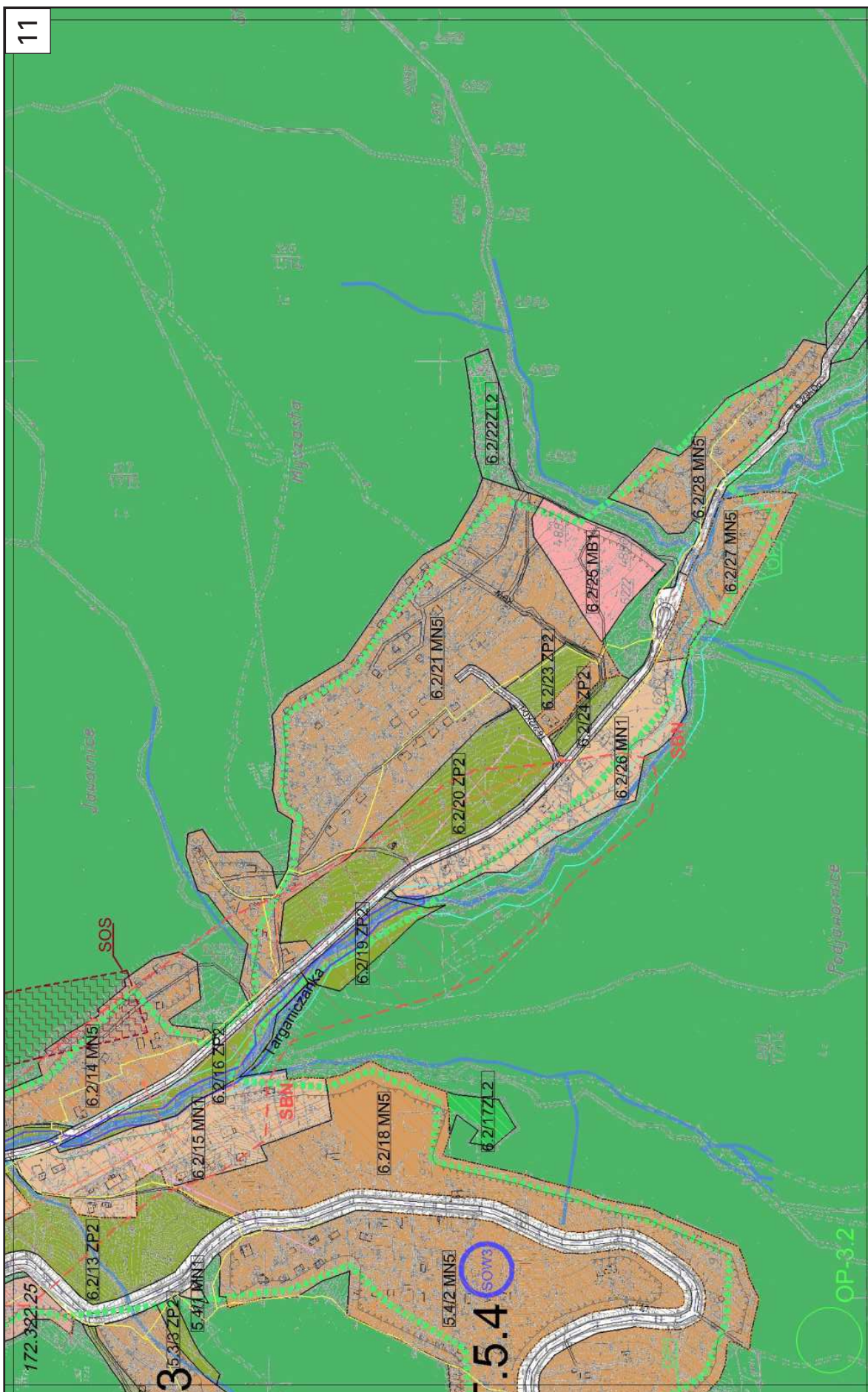


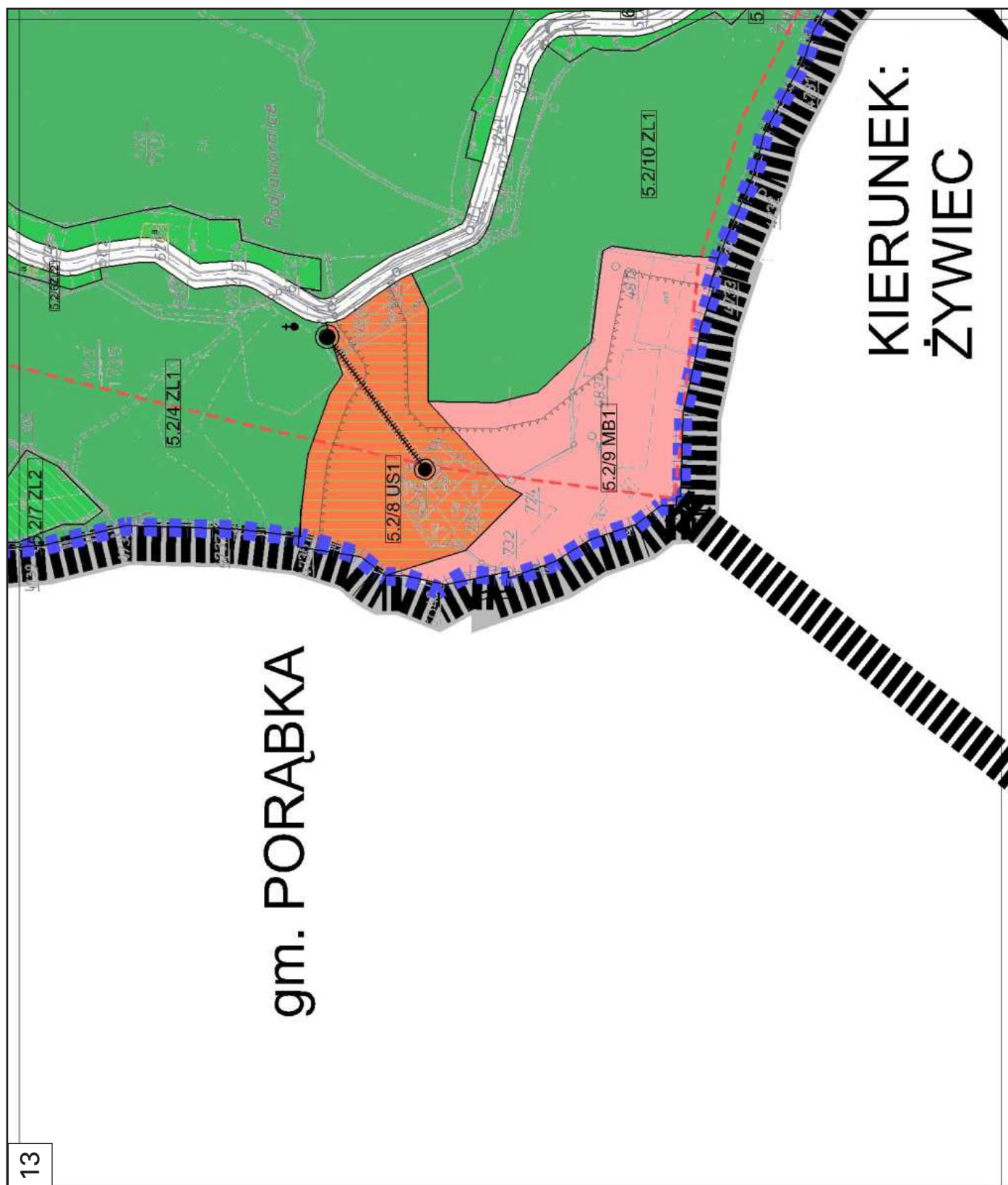


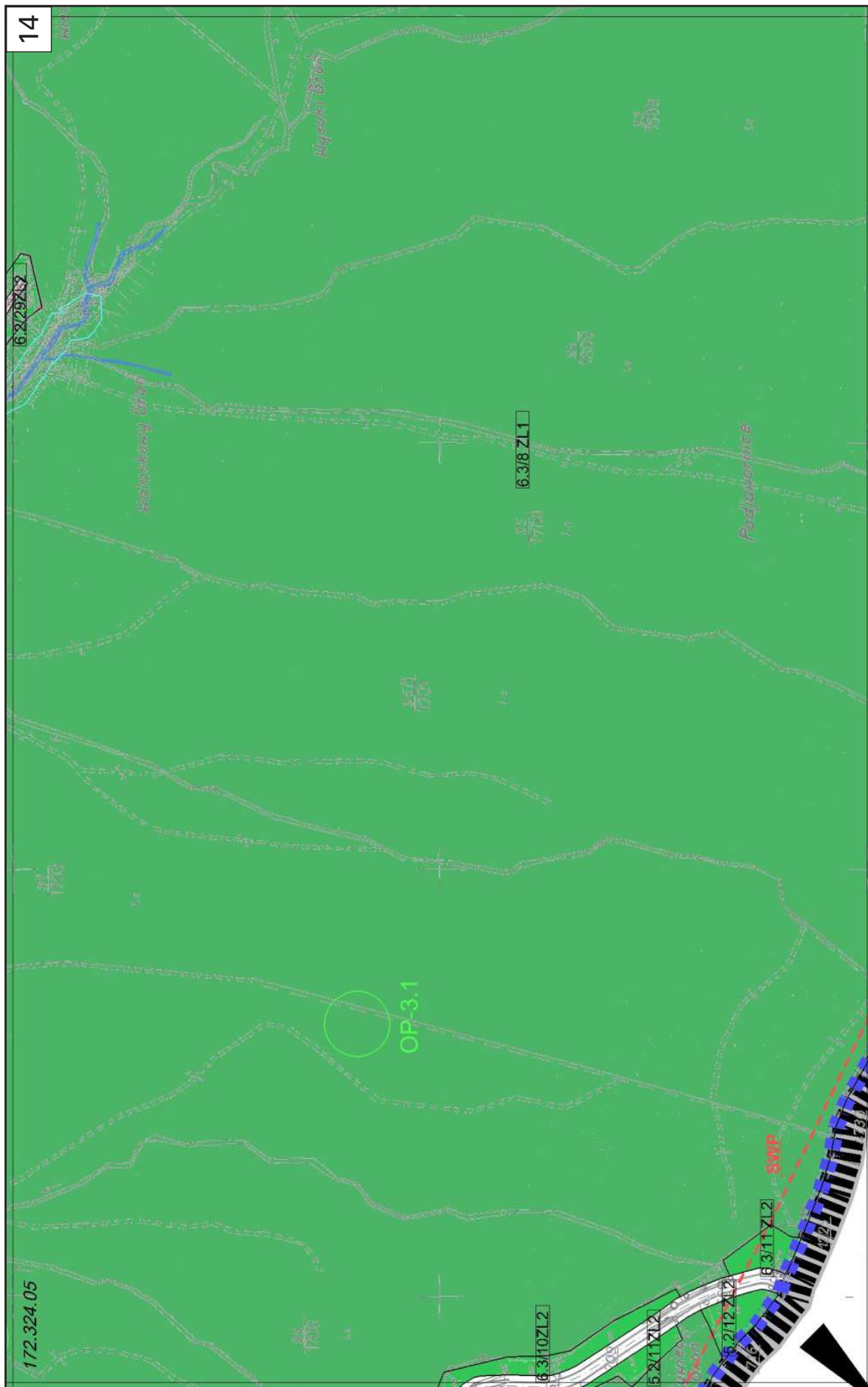


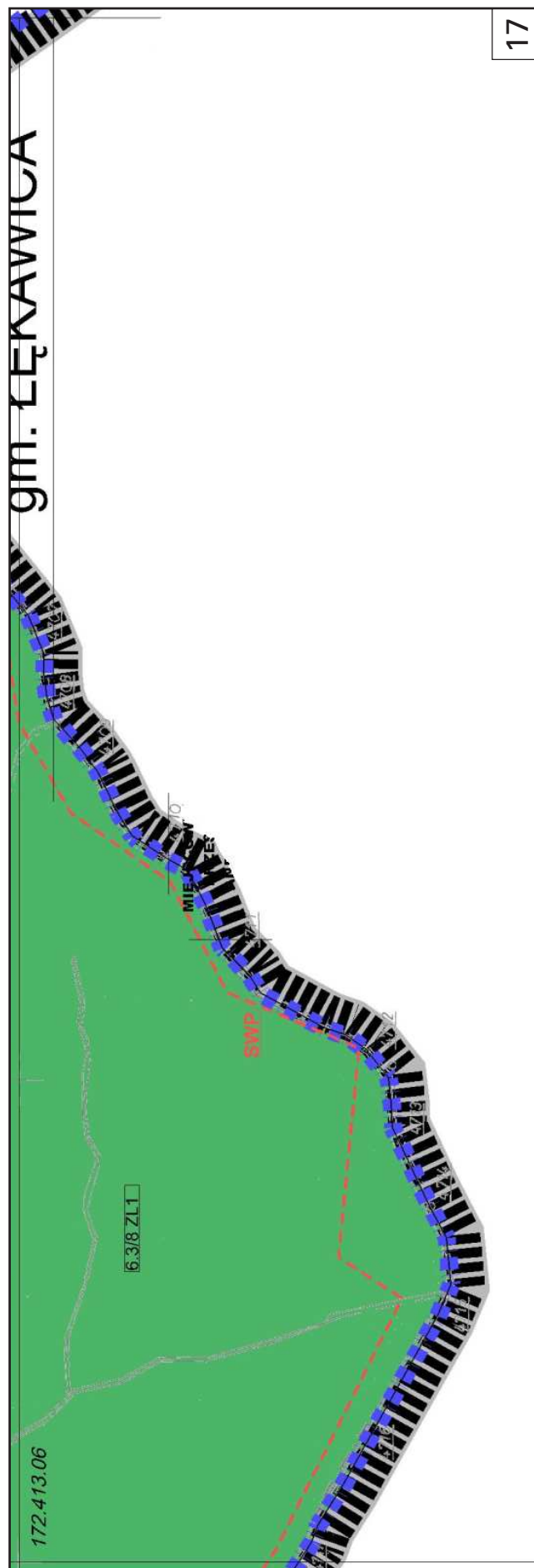
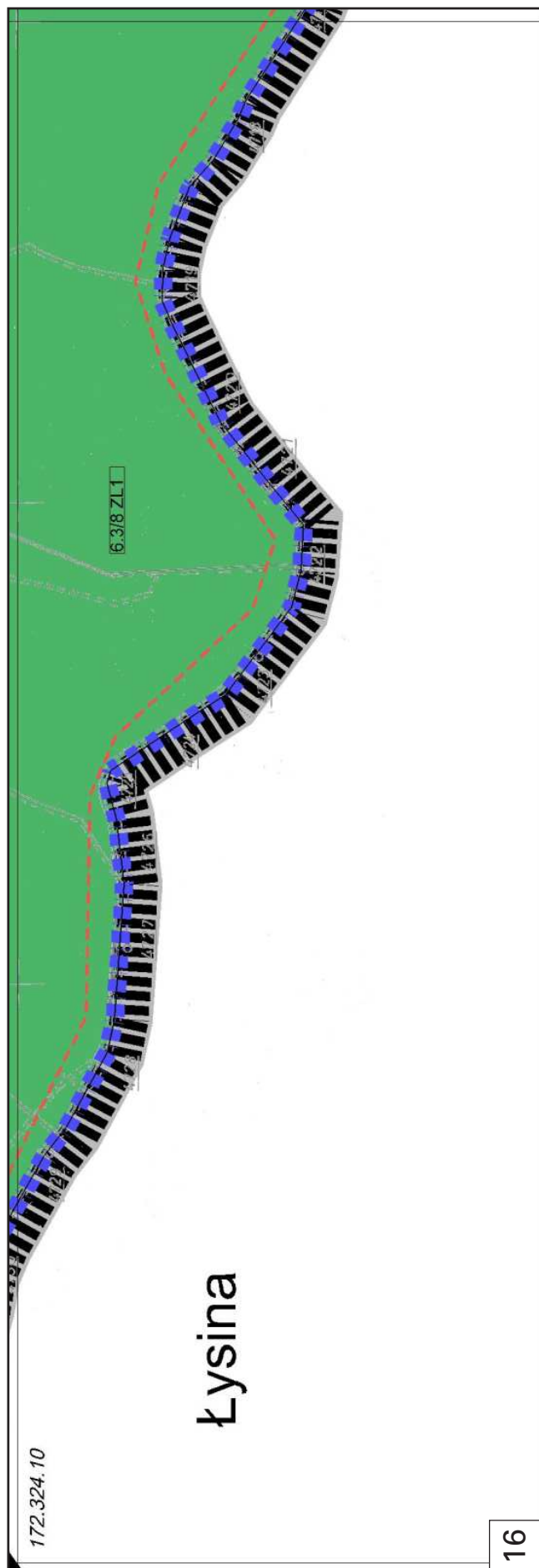












Załącznik Nr 2
do Uchwały Nr XLIX-463-06
Rady Miejskiej w Andrychowie
z dnia 28 września 2006 r.

Na podstawie art. 20 ust. 1 Ustawy z dnia 27 marca 2003 r. o planowaniu i zagospodarowaniu przestrzennym (Dz. U. z 2003 r. Nr 80, poz. 717 z późn. zm.¹⁾) rozstrzyga się:

o sposobie rozpatrzenia uwag zgłoszonych na podstawie art. 17 pkt. 11 Ustawy o planowaniu i zagospodarowaniu przestrzennym (Dz. U. z 2003 r. Nr 80, poz. 717 z późn. zm.²⁾) do wyłożonego projektu miejscowego planu zagospodarowania przestrzennego Gminy Andrychów w zakresie parcel położonych w miejscowości Targanice

1) Uwaga wniesiona w dniu 08.08.2006 r. zarejestrowana pod nr 4 w Wykazie Uwag

Opis uwagi: Uwaga odnosi się do możliwości przeznaczenia działki pod zabudowę rekreacyjną. Działka nr 487/1 położona jest w projekcie planu w jednostce urbanistycznej o symbolu (4.1/18 R) - **Tereny użytkowane rolniczo**. W przewidzianym terminie wpłynął wniosek o zmianę przeznaczenia działki. Uwaga która wpłynęła przy opracowaniu studium nie została uwzględniona. Wnioskowane przeznaczenie jest niezgodne ze Studium uwarunkowań i kierunków zagospodarowania Gminy Andrychów uchwalonym Uchwałą Rady Miejskiej nr XXXIII-305-05 z 25 maja 2005 r. Działka znajduje się w obrębie parku krajobrazowego, jest znacznie oddalona od zabudowy, brak drogi, mediów.

Rozstrzygnięcie: **Uwaga nie została uwzględniona.**

2) Uwaga wniesiona w dniu 17.08.2006r. zarejestrowana pod nr 11 w Wykazie Uwag,

Opis uwagi: Uwaga odnosi się do możliwości przeznaczenia działek pod zabudowę. Działki nr 493, 496, 498 położona jest w projekcie planu w jednostce urbanistycznej o symbolu (4.1/18 R) - **Tereny użytkowane rolniczo**. Wnioskowane przeznaczenie jest niezgodne ze Studium uwarunkowań i kierunków zagospodarowania Gminy Andrychów uchwalonym Uchwałą Rady Miejskiej nr XXXIII-305-05 z 25 maja 2005 r. Działka znajduje się częściowo w obrębie parku krajobrazowego.

Rozstrzygnięcie: **Uwaga nie została uwzględniona.**

3) Uwaga wniesiona w dniu 24.08.2006 r. zarejestrowana pod nr 14 w Wykazie Uwag

Opis uwagi: Uwaga odnosi się do możliwości przeznaczenia działki pod zabudowę jednorodziną. Działka nr 1304/1 położona jest w projekcie planu w jednostce urbanistycznej o symbolu (5.1/8 ZP2 - **Tereny zieleni nieurządzonej**). Działka 1304 była w części budowlana, po podziale część 1304/1 mieści się w całości poza strefą zabudowy w starym planie, Studium uwarunkowań i kierunków zagospodarowania Gminy Andrychów uchwalonym Uchwałą Rady Miejskiej nr XXXIII-305-05 z 25 maja 2005 r.

Rozstrzygnięcie: **Uwaga nie została uwzględniona.**

4) Uwaga wniesiona w dniu 30.08.2006 r. zarejestrowana pod nr 23 w Wykazie Uwag

Opis uwagi: Uwaga odnosi się do możliwości przeznaczenia działki pod zabudowę jednorodziną. Działka nr 535 położona jest w projekcie planu w jednostce urbanistycznej o symbolu (4.1/18 R) - **Tereny użytkowane rolniczo**, w bezpośredniej bliskości terenu przemysłowego złoza Targanice. Na większości obszaru osuwisko. Wnioskowane przeznaczenie jest niezgodne ze Studium uwarunkowań i kierunków zagospodarowania Gminy Andrychów uchwalonym Uchwałą Rady Miejskiej nr XXXIII-305-05 z 25 maja 2005 r.

Rozstrzygnięcie: **Uwaga nie została uwzględniona.**

5) Uwaga wniesiona w dniu 31.08.2006 r. zarejestrowana pod nr 24 w Wykazie Uwag

Opis uwagi: Uwaga odnosi się do możliwości przeznaczenia działki pod parkingi i budynek z infrastrukturą dla turystów. Działka nr 1670 położona jest w projekcie planu częściowo w jednostce urbanistycznej o symbolu (6.3/10 ZL2) - **Tereny zieleni leśnej**. Działka nie była objęta wnioskiem rolnym. Działka znajduje się w obrębie parku krajobrazowego Teren bezpośrednio przylegający do lasu, oddalony od zabudowy. Wnioskowane przeznaczenie jest niezgodne ze Studium uwarunkowań i kierunków zagospodarowania Gminy Andrychów uchwalonym Uchwałą Rady Miejskiej nr XXXIII-305-05 z 25 maja 2005r.

Rozstrzygnięcie: **Uwaga nie została uwzględniona.**

6) Uwaga wniesiona w dniu 31.08.2006r. zarejestrowana pod nr 25 w Wykazie Uwag

Opis uwagi: Uwaga stanowi sprzeciw dla terenu usługowego w pobliżu terenu mieszkaniowego. Działka nr 479 położona jest w projekcie planu w jednostce urbanistycznej o symbolu (6.1/2 UU) - **Tereny zabudowy usługowej**. Zgodnie z wnioskiem właściciela działki, wskazującego funkcję produkcyjną, plan w oparciu o delegację §30 ust. 3 studium określił przeznaczenie podstawowe UU z dopuszczeniem P4. Ustalenia te oznaczały, iż nie przeznaczono terenu zgodnie z wnioskiem właściciela, lecz wprowadzono takie przeznaczenia, które nie są kolizyjne dla przeznaczeń na działkach sąsiednich. Procedura formalna planu miejscowego wprowadziła wg Ustawy o planowaniu i zagospodarowaniu przestrzennym (Dz.U. 03.80.717 z dn. 10 maja 2003r) wyłożenie projektu planu do publicznego wglądu (art.17 ust.10) oraz możliwość składania uwag stron (art.17 ust.11). Gwarantuje to zarówno ochronę interesu prywatnego terenu jak i ochronę uzasadnionych praw pozostałych stron procesu planistycznego. Tryb rozpatrywania wnoszonych uwag daje prawo i podstawę merytoryczną projektantowi planu do nie przyjęcia wniosków strony i taka sytuacja występuje w odniesieniu do niniejszego przypadku. Proponuje się autopoprawkę polegającą na likwidacji P4 oraz wprowadzenie dodatkowych ograniczeń przeznaczenia UU, w celu zagwarantowania pełnej ochrony przyległych terenów MN2.

Rozstrzygnięcie: **Uwaga nie została uwzględniona.**

7) Uwaga wniesiona w dniu 04.09.2006 r. zarejestrowana pod nr 26 w Wykazie Uwag

Opis uwagi: Uwaga odnosi się do możliwości przeznaczenia całej działki pod zabudowę ze względu na konieczność odsunięcia się od planowanego masztu antenowego. Większość działki nr 629/5 położona jest w projekcie planu w jednostce urbanistycznej o symbolu (4.1/36 MN4) - **Tereny zabudowy mieszkaniowej** i nie ma możliwości postawienia

¹ Zmiany wymienionej ustawy zostały ogłoszone w Dz. U. z 2004 r. Nr 6 poz. 41 i Nr 141, poz. 1492, oraz z 2005 r. Nr 113 poz. 954 i Nr 130 poz. 1087;

w jego obszarze masztu antenowego. Działka z planowaną inwestycją ma dużą powierzchnię co umożliwia lokalizację masztu w bezpiecznej, wymaganej przepisami planu oraz przepisami odrębnymi odległości od zabudowy. Wnioskowane przeznaczenie jest niezgodne ze Studium uwarunkowań i kierunków zagospodarowania Gminy Andrychów uchwalonym Uchwałą Rady Miejskiej nr XXXIII-305-05 z 25 maja 2005 r.

Rozstrzygnięcie: Uwaga nie została uwzględniona.

Przewodniczący Rady Miejskiej: *Z. Janosz*

Załącznik Nr 3
do Uchwały Nr XLIX-463-06
Rady Miejskiej w Andrychowie
z dnia 28 września 2006 r.

Na podstawie art. 20 ust. 1 Ustawy z dnia 27 marca 2003 r. o planowaniu i zagospodarowaniu przestrzennym (Dz. U. z 2003 r. Nr 80, poz. 717 z późn. zm.¹) rozstrzyga się:

o sposobie realizacji, zapisanych w planie, inwestycji z zakresu infrastruktury technicznej, które należą do zadań wła-

nych Gminy zgodnie z Ustawą z dnia 8 marca 1990 r. o samorządzie Gminnym (Dz. U. z 2001 r. Nr 142 poz. 1591 z późn. zm.), oraz zasadach ich finansowania, zgodnie z przepisami o finansach publicznych, w tym Ustawie z dnia 30 czerwca 2005 r. o finansach publicznych (Dz. U. z 2005 r. Nr 249 poz. 2104 z późn. zm.)

§ 1

Przewiduje się poniesienie nakładów na infrastrukturę, w tym:

- 1) budowa dróg publicznych,
- 2) budowa sieci kanalizacji sanitarnej,
- 3) budowa sieci kanalizacji deszczowej,
- 4) budowa sieci wodociągowej,

§ 2

Wykonanie zadań finansowane będzie w szczególności ze środków własnych Gminy wg harmonogramu planowanych do realizacji inwestycji oraz zadań wprowadzanych w kolejnych latach do budżetu przez Radę Miejską w Andrychowie.

§ 3

Dopuszcza się możliwość finansowania wyżej wskazanych zadań inwestycyjnych z innych źródeł.

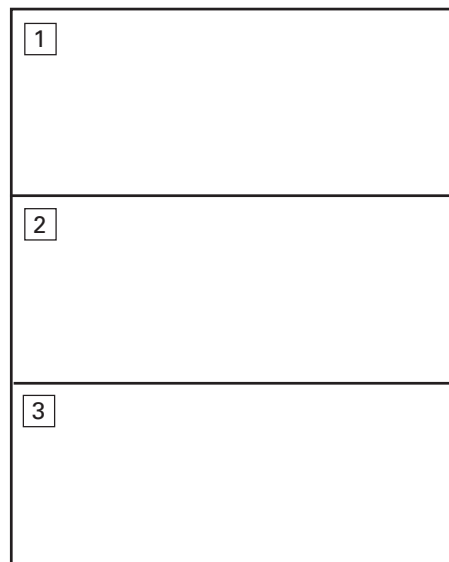
Przewodniczący Rady Miejskiej: *Z. Janosz*

Załącznik Nr 4
do Uchwały Nr XLIX-463-06
Rady Miejskiej w Andrychowie
z dnia 28 września 2006 r.

**STUDIUM UWARUNKOWAŃ I KIERUNKÓW ZAGOSPODAROWANIA
PRZESTRZENNEGO GMINY ANDRYCHÓW KIERUNKI ZAGOSPODAROWANIA
PRZESTRZENNEGO GMINY ANDRYCHÓW**

**FRAGMENT DLA SOŁECTWA TARGANICE
SKALA 1:10000**















SCHEMAT PODZIAŁU SEKCJI















¹ Zmiany wymienionej ustawy zostały ogłoszone w Dz. U. z 2004 r. Nr 6 poz. 41 i Nr 141, poz. 1492, oraz z 2005 r. Nr 113 poz. 954 i Nr 130 poz. 1087;

LEGENDA SYMBOLI I OZNACZEŃ


OZNACZENIA I USTALENIA STUDIUM

STRUKTURA URBANISTYCZNA	
	Granice jednostki przestrzennej
	Oznaczenie jednostki przestrzennej
	Granice jednostki urbanistycznej
	Oznaczenie jednostki urbanistycznej
	Granice terenu
	Oznaczenie i przeznaczenie terenu
	Tereny dróg układu podstawowego w liniach rozgraniczających wraz z symbolem
	Tereny dróg układu uzupełniającego w liniach rozgraniczających wraz z symbolem
	Proponowane skrzyżowania (węzły) drogowe
	Tereny kolei w liniach rozgraniczających wraz z symbolem
	Tereny wód wraz z symbolem
	Inwestycje celu publicznego o znaczeniu ponadlokalnym
	Inwestycje celu publicznego o znaczeniu lokalnym
	Projektowane obiekty o znaczeniu lokalnym – szkoły, przedszkola itp, – kościoły, kaplice, miejsca odprawiania mszy, – administracja, służby publiczne, straż pożarna, remizy, – usługi obsługi komunikacji, stacje paliw

ŚRODOWISKO PRZYRODNICZE

	Granica Parku Krajobrazowego Beskidu Małego przebieg orientacyjny
	Granica otuliny Parku Krajobrazowego Beskidu Małego przebieg orientacyjny
	Obszar objęty ochroną w ramach Europejskiej Sieci Ekologicznej Natura 2000 PLH240002 "Madahora"
	Pomniki przyrody ożywionej
	Zespoły przyrodniczo-krajobrazowe
	Istniejący rezerwat leśny "Madahora" i projektowane rezerваты przyrody
	Projektowane użytki ekologiczne
	Projektowane stanowiska dokumentacyjne
	Tereny zalewowe
	Obszar bezpośredniego zagrożenia powodzią / zgodnie ze Studium określającym granice obszarów bezpośredniego zagrożenia powodzią dla rzeki Skawy wraz z dopływami ze stycznia 2005 r., sporządzonego przez Dyrektora RZGW w Krakowie w oparciu o zasięg wody 1%
	Strefy ochronne ujęć wód powierzchniowych Olszyny i Targanicy
	Tereny z potencjalnym występowaniem procesów osuwiskowych, wymywania, spękania gruntu itp.
	Udokumentowane złoża

ŚRODOWISKO KULTUROWE



"SKA" Strefa bezpośredniej ochrony zabytków

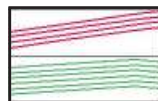
"SKB" Strefa pośredniej ochrony zabytków

"SOW" Strefa ochrony wykopaliskowej z oznaczeniem

"OP" Strefa ochrony obszarów parków kulturowych

"OR" Obiekty wpisane do rejestru zabytków nieruchomych Wojewódzkiego Konserwatora Zabytków

OBSZARY TEMATYCZNE



Obszar centrum miasta

Obszar przestrzeni zielonych (SR)

OZNACZENIA INFORMACYJNE STUDIUM



Mapa topograficzna w skali 1:10 000. Tło Studium

Granice administracyjne Gminy

Granice administracyjne miasta

Granice administracyjne sołectw

Nazwy miejscowości w Gminie i gminach sąsiednich

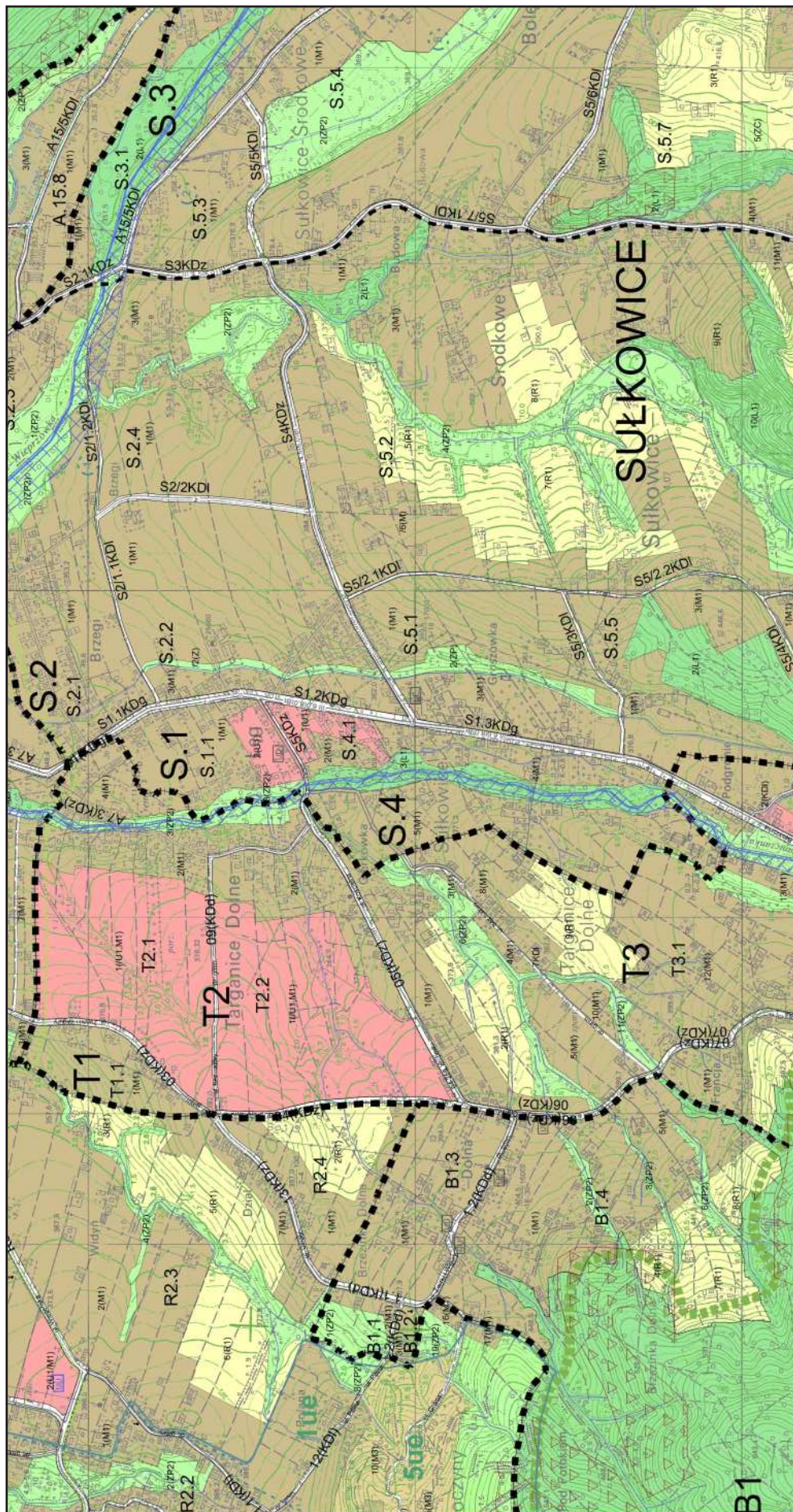
Kierunki połączeń drogowych

Kierunki połączeń kolejowych

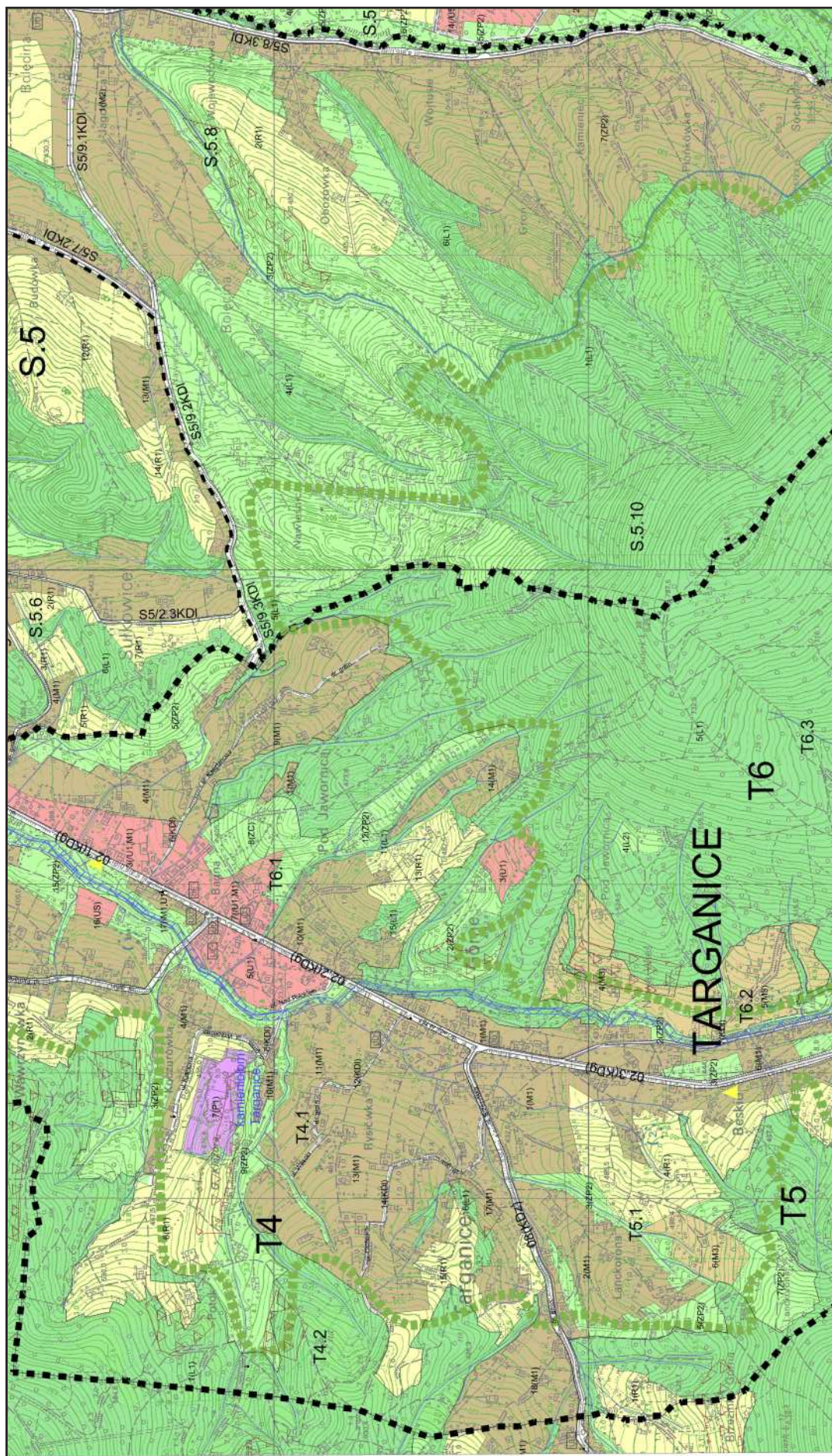
Plan w podanej skali znajduje się w siedzibie Urzędu Gminy, którego niniejsze opracowanie terenowe dotyczy.

LEGENDA PRZEZNACZEŃ TERENÓW				
SKOORDYNOWANE SYMBOLE PRZEZNACZENIA, ZAGOSPODAROWANIA I UŻYTKOWANIA TERENÓW W STUDIUM UWARUNKOWAŃ I KIERUNKÓW ZAGOSPODAROWANIA PRZESTRZENNEGO				
1	2	3	4	5
1.1	TERENY ZABUDOWY MIESZKALNEJ	M	Tereny zabudowy mieszkaniowej jednorodzinnej z dopuszczeniem funkcji usługowych Tereny zabudowy zagrodowej (nie zaliczanej do RS) Tereny zabudowy letniskowej i rekreacyjnej Tereny zabudowy mieszkaniowej wielorodzinnej	M1 M2 M3 M4
2.1	TERENY ZABUDOWY USŁUGOWEJ	U	Tereny przeznaczone dla budynków funkcji usług publicznych i komercyjnych tereny (budynki): kin, domów kultury, muzeów, bibliotek, galerii sztuki, archiwów, usług artystycznych i rozrywkowych itp. tereny (budynki): stacje i urzędów nadawczych, stacji radiowych, centrali telekomunikacyjnych, usług pocztowych tereny (budynki): żłobków, przedszkoli, szkół podstawowych i ponadpodstawowych, (publicznych i niepublicznych) oraz szkolnictwa specjalnego i ośrodków kształcenia tereny (budynki): szkół wyższych, placówek i instytutów naukowo-badawczych i rozwojowych (wraz z produkcją) tereny (budynki): szpitali, sanatoriów, ośrodków rehabilitacji, opieki społecznej, domów opieki, przychodnie, lecznice, gabinety lekarskie Tereny zabudowy i zagospodarowania związanego z usługami ogólnospołecznymi tereny (budynki): władz administracji samorządowej, gospodarczej, finansowej, sądów i prokuratury, urzędów różnych, usług państwowej i ochotniczej straży pożarnej oraz organizacji i służb publicznych (np. policja itp.) tereny (budynki): kościołów, kaplic (miejsca kultu), budynków parafialnych, związane z kultem religijnym (z wyłączeniem cmentarzy), wraz z funkcjami towarzyszącymi oraz klasztory Tereny zabudowy i zagospodarowania związanego z usługami i obsługą komunikacji oraz transportem drogowym tereny (budynki): stacji paliw, stacji obsługi pojazdów, warsztatów samochodowych, usług transportowych itp. tereny (budynki): zespołów parkingów, garaży itp. tereny (budynki), obiekty i urządzenia: komunikacji miejskiej, zajezdnie, bazy transportowe, logistyka itp. wraz z obiektami towarzyszącymi Tereny zabudowy i zagospodarowania związanego z usługami innymi	U1 UK UL UE UZ U2 UA UD U3 UP1 UP2 UT U4
2.2	TERENY SPORTU I REKREACJI	US	Tereny (budynki), obiekty: sportu i rekreacji (kubaturowe) hal sportowych, pływalni itp. Tereny, obiekty i urządzenia; otwartych terenów sportowych, rekreacyjnych i wypoczynkowych w tym: boiska, korty, strzelnice, wyciągi i trasy narciarskie itp., z dopuszczeniem obiektów towarzyszących	US1 US2
3.1	TERENY ZABUDOWY PRZEMYSŁOWEJ I PRODUKCYJNEJ	P	Tereny przeznaczone dla eksploatacji powierzchniowej użytków kopalnych wraz z funkcjami obsługowymi Tereny zabudowy i zagospodarowania przemysłowego, produkcyjnego, magazynowo-składowego, wraz z funkcjami towarzyszącymi	P1 P2
4.1	TERENY UŻYTECZNE ROLNICZO	R	Tereny gruntów ornych, upraw polowych, łąk, pastwisk, upraw sadowych i ogrodniczych z oraz bez istniejącej zabudowy, zabudowy zagrodowej w gospodarstwach rolnych, hodowlanych i ogrodniczych Tereny obsługi produkcji w gospodarstwach rolnych, hodowlanych, ogrodniczych oraz gospodarstwach leśnych i rybackich Tereny gruntów ornych z dopuszczeniem zabudowy siedliskowej	R1 R2 R3
5.1	TERENY UŻYTKÓW EKOLOGICZNYCH	ZN	Tereny użytków ekologicznych	ZN
5.2	TERENY LASÓW	ZL	Tereny lasów państwowych, lasów pozostałych, prywatnych, nowych zalesień i zakrzewień wraz z terenami zabudowanymi na gruntach leśnych Tereny zielonych łąk i nieużytków (zakrzewień i zakrzewień) Tereny dolesień	L1 L2 L3
5.3	TERENY ZIELENI	ZP	Tereny obsługi łąk i pastwisk Tereny zieleni urządzonej	ZP1 ZP2
5.4	TERENY OGRÓDKÓW DZIAŁKOWYCH	ZD	Tereny zieleni nieurządzonej Tereny ogródków działkowych (nie obejmuje ogrodów i sadów przydomowych związanych z M1, M2, M3)	ZD ZC
5.5	TERENY CMENTARZY	ZC	Tereny cmentarzy	ZC
5.6	TERENY WÓD POWIERZCHNIOWYCH SRODLĄDOWYCH	WS	Tereny wód powierzchniowych	WS1 WS2
6.1	TERENY DRÓG PUBLICZNYCH	KD	Tereny wód otwartych stojących Tereny dróg przyspieszonych Tereny dróg głównych Tereny dróg zbiorczych Tereny dróg lokalnych Tereny dróg dojazdowych	KDa KDg KDz KDi KDd TI
7.1	TERENY INFRASTRUKTURY TECHNICZNEJ	TI	Infrastruktura	TI
7.2	TERENY GOSPODARKI ODPADAMI	TO		TO
7.3	TERENY ZAMKNIĘTE	TZ1		TZ1

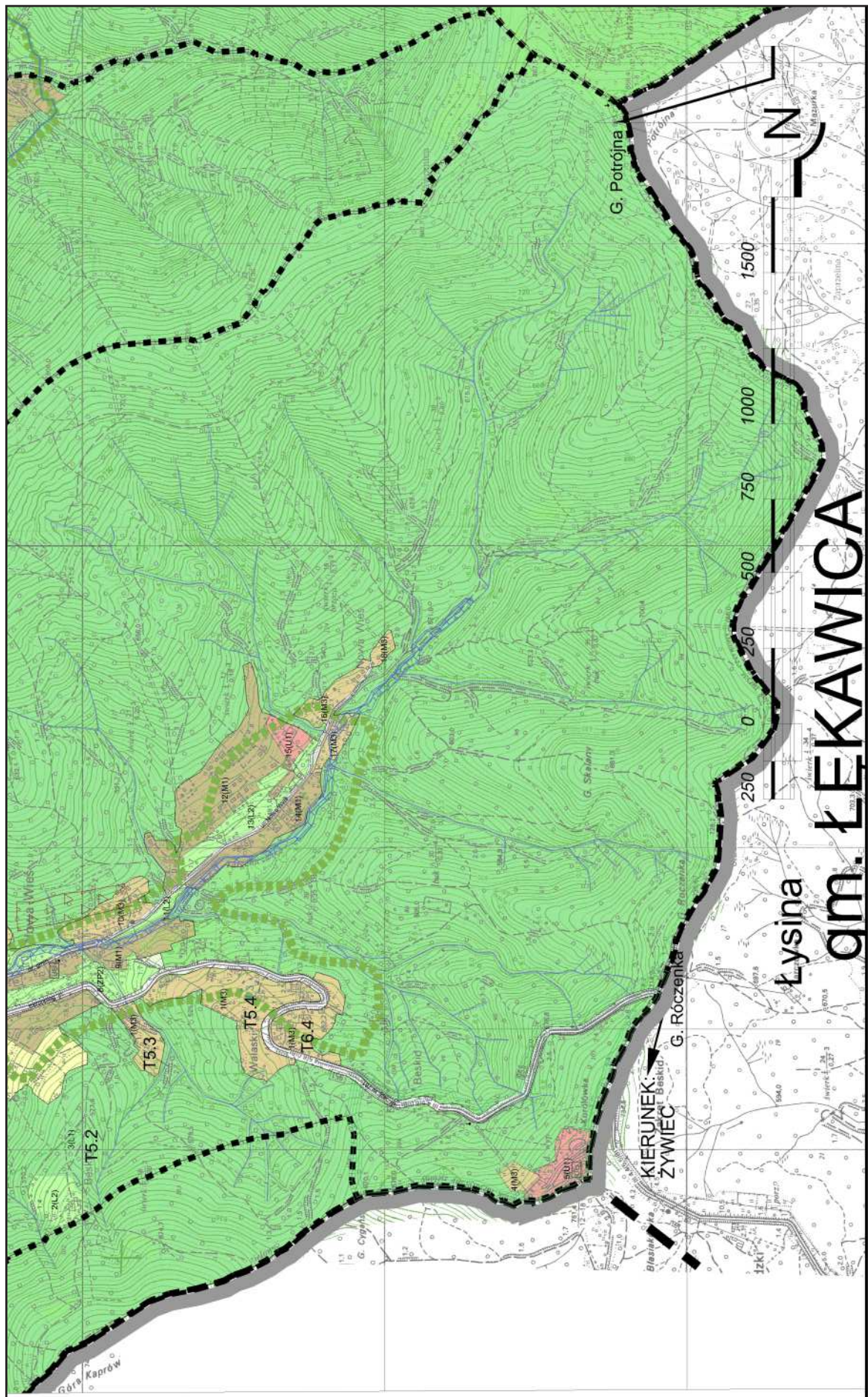
1



2



3



Przewodniczący Rady Miejskiej: Z. Janosz

Wydawca: Wojewoda Małopolski

Redakcja: Wydział Prawny i Nadzoru Małopolskiego Urzędu Wojewódzkiego w Krakowie, 31-156 Kraków, ul. Basztowa 22, p. 216, tel. (12) 392-12-16
e-mail: mcac@malopolska.uw.gov.pl

Skład, druk i kolportaż: Dział Poligraficzny Zakładu Obsługi Małopolskiego Urzędu Wojewódzkiego, 31-156 Kraków, ul. Basztowa 22, tel. (12) 392-16-96
e-mail: jtome@malopolska.uw.gov.pl

Egzemplarze bieżące i z lat ubiegłych (do wyczerpania nakładu) można nabywać na podstawie nadesłanego zamówienia w Dziale Poligraficznym Zakładu Obsługi Małopolskiego Urzędu Wojewódzkiego w Krakowie, 31-156 Kraków, ul. Basztowa 22. Instytucje, urzędy i osoby fizyczne zainteresowane prenumeratą proszone są o listowne zgłoszenie zamówienia do końca roku poprzedzającego rok prenumeraty, zawierającego numer NIP, oraz zgodę na wystawienie faktury VAT bez podpisu na adres: Dział Poligraficzny Zakładu Obsługi MUW, 31-156 Kraków, ul. Basztowa 22

Reklamacje z powodu nieotrzymania poszczególnych numerów zgłaszać należy telefonicznie na nr: (12) 392-16-96 do Działu Poligraficznego Zakładu Obsługi Małopolskiego Urzędu Wojewódzkiego, 31-156 Kraków, ul. Basztowa 22 do 10 dni po otrzymaniu następnego kolejnego numeru, zgłoszenie po tym terminie nie będzie uwzględnione.

Tłoczono na polecenie Wojewody Małopolskiego w Zakładzie Obsługi Małopolskiego Urzędu Wojewódzkiego, 31-156 Kraków, ul. Basztowa 22
tel. (12) 392-16-95, (12) 392-16-96
