



DZIENNIK URZĘDOWY WOJEWÓDZTWA MAŁOPOLSKIEGO

Kraków, dnia 23 sierpnia 2003 r.

Nr 242

TREŚĆ:

Poz.:

Str.

UCHWAŁY RADY GMINY:

- 2828** — Rady Miejskiej w Andrychowie z dnia 26 czerwca 2003 r. w sprawie miejscowego planu zagospodarowania przestrzennego części miasta Andrychów. 10406
- 2829** — Rady Miejskiej w Kalwarii Zebrzydowskiej z dnia 1 lipca 2003 r. w sprawie zmiany miejscowego planu zagospodarowania przestrzennego miasta i gminy Kalwaria Zebrzydowska-dla wsi Brody. 10408
- 2830** — Rady Gminy w Koszycach z dnia 27 czerwca 2003 r. w sprawie określenia limitu wydanych nowych licencji na wykonywanie transportu drogowego osób taksówką na terenie Gminy Koszyce w 2004 r.. 10410
- 2831** — Rady Gminy w Koszycach z dnia 27 czerwca 2003 r. w sprawie zmiany uchwały w sprawie ustalenia stawek opłat za parkowanie pojazdów samochodowych na drodze publicznej w Rynku w Koszycach oraz opłat za korzystanie z szaletu publicznego w Koszycach. 10410
- 2832** — Rady Gminy w Koszycach z dnia 27 czerwca w sprawie zasad usytuowania na terenie Gminy Koszyce miejsc sprzedaży i podawania napojów alkoholowych. 10411
- 2833** — Rady Miejskiej w Olkuszu z dnia 4 czerwca 2003 r. w sprawie zmiany uchwały Nr LV/613/2002 Rady Miejskiej w Olkuszu z dnia 28 lutego 2002 r. w sprawie szczegółowych zasad i trybu umarzania wierzytelności jednostek organizacyjnych Gminy Olkusz z tytułu należności pieniężnych, do których nie stosuje się przepisów ustawy Ordynacja Podatkowa oraz udzielenia innych ulg w spłacaniu tych należności, a także wskazania organów do tego uprawnionych. . . . 10411
- 2834** — Rady Gminy Osiek z dnia 20 czerwca 2003 r. w sprawie miejscowego planu zagospodarowania przestrzennego sołectwa Osiek. 10412
- 2835** — Rady Gminy Osiek z dnia 20 czerwca 2003 r. w sprawie zasad usytuowania na terenie Gminy Osiek miejsc sprzedaży i podawania napojów alkoholowych. 10422
- 2836** — Rady Gminy Rzezawa z dnia 11 kwietnia 2003 r. w sprawie nadania Statutu Gminnemu Zespołowi Obsługi Szkół i Przedszkoli w Rzezawie. 10422
- 2837** — Rady Gminy Rzezawa z dnia 11 kwietnia 2003 r. w sprawie nadanie Statutu Gminnemu Ośrodkowi Pomocy Społecznej w Rzezawie. 10423
- 2838** — Rady Gminy Rzezawa z dnia 11 kwietnia 2003 r. w sprawie zmiany zasad i trybu korzystania z samorządowych przedszkoli na terenie Gminy Rzezawa. 10425

- 2839** — Rady Gminy Rzezawa z dnia 11 kwietnia 2003 r. w sprawie zmian w regulaminie wynagradzania nauczycieli, określającego zasady przyznawania i wysokość dodatków do wynagrodzenia zasadniczego oraz nagród i innych świadczeń dla nauczycieli zatrudnionych w szkołach i przedszkolach Gminy Rzezawa. 10426
- 2840** — Rady Gminy w Szczucinie z dnia 26 czerwca 2003 r. w sprawie uchwalenia miejscowego planu zagospodarowania przestrzennego Gminy Szczucin. 10427
- 2841** — Rady Gminy w Szczucinie z dnia 26 czerwca 2003 r. w sprawie opłaty stałej za pobyt dziecka w przedszkolu. 10435
- 2842** — Rady Gminy w Szczucinie dnia 26 czerwca 2003 r. w sprawie powołania z Gimnazjalnej Rady Gminy Szczucin. 10436
- 2843** — Rady Gminy w Szczucinie z dnia 26 czerwca 2003 r. w sprawie nadania Statutu Gimnazjalnej Radzie Gminy Szczucin. 10436
- 2844** — Rady Miejskiej w Wadowicach z dnia 30 czerwca 2003 r. w sprawie zatwierdzenia taryf za zbiorowe zaopatrzenie w wodę i zbiorowe odprowadzenie ścieków. 10438
- 2845** — Rady Miejskiej w Wadowicach z dnia 30 czerwca 2003 r. w sprawie utworzenia Zespołu Szkół Publicznych Nr 3 w Wadowicach. 10439
- 2846** — Rady Miejskiej w Wadowicach z dnia 30 czerwca 2003 r. w sprawie nadania Statutu Zespołowi Szkół Publicznych Nr 3 w Wadowicach. 10439

2828

**Uchwała Nr X-78-03
Rady Miejskiej w Andrychowie
z dnia 26 czerwca 2003 r.**

w sprawie miejscowego planu zagospodarowania przestrzennego części miasta Andrychów.

Na podstawie art. 26 ustawy z dnia 7 lipca 1994 r. o zagospodarowaniu przestrzennym (Dz. U. z 1999 r. Nr 15, poz. 139 z późn. zm.) oraz art. 18 ust. 2 pkt. 5 i art. 40 ust. 1 ustawy z dnia 8 marca 1990 r. o samorządzie gminnym (Dz. U. z 2001 r. Nr 142, poz. 1591 z późn. zm.) Rada Miejska w Andrychowie postanawia, co następuje:

§ 1

1. Uchwała się miejscowy plan zagospodarowania przestrzennego terenu usług kultury sakralnej zwany dalej planem.
2. Ustalenia planu dotyczą terenu o pow. 0,55 ha, położonego przy ul. Żwirki i Wigury w Andrychowie, obejmującego obszar działek o numerach 1494/6, 1494/7, 1495/13, 1495/14, 1495/31, 1495/30.
3. Integralną częścią ustaleń jest rysunek planu w skali 1:1000 stanowiący załącznik do niniejszej uchwały obowiązujący w zakresie:

- 1) granicy terenu objętego planem,
- 2) linii rozgraniczających tereny o różnym przeznaczeniu oraz zróżnicowanych warunkach ich zagospodarowania, oznaczone następującymi symbolami identyfikacyjnymi:
 - a) UKs - teren usług kultury sakralnej,
 - b) ZL - teren leony,
 - c) KP - teren komunikacji.

§ 2

- Ustala się wymóg zachowania uwarunkowań wynikających z:
- 1) przebiegu istniejących kolektorów kanalizacji oraz magistrali wodociągowych - istniejącej i projektowanej - oraz napowietrznych linii elektroenergetycznych wynikające z przepisów szczególnych,
 - 2) wymagań w zakresie ochrony środowiska i zdrowia ludzi, określonych przepisami szczegółowymi,
 - 3) wymagań w zakresie ochrony przeciwpożarowej, w tym dotyczących w szczególności: dróg pożarowych, przeciwpożarowego zaopatrzenia wodnego, warunków technicznych obiektu świątyni i jej usytuowania.

§ 3

1. Wyznacza się tereny usług kultury sakralnej UKs z podstawowym przeznaczeniem gruntów pod lokalizację obiektu sakralnego typu: kościół, kaplica.

2. W granicach terenu UKs dopuszcza się lokalizację:
- 1) budynku mieszkalnego (plebanii),
 - 2) obiektów małej architektury w tym pełne ogrodzenia murowane przestrzennie wydzielające teren,
 - 3) miejsc parkingowych niezbędnych do obsługi terenu z zachowaniem odległości 10 m dla zgrupowania do 60 stanowisk postojowych od okien pomieszczeń na stały pobyt ludzi,
 - 4) urządzeń i sieci infrastruktury technicznej.
3. Ustala się następujące warunki zagospodarowania i zabudowy terenu UKs:
- 1) maksymalna powierzchnia zabudowy dla obiektu sakralnego - 600 m²,
 - 2) maksymalna wysokość obiektu związanego z podstawowym przeznaczeniem terenu - 20 m,
 - 3) dostosowanie bryły budynków do architektury regionalnej i lokalnych tradycji zachowując spójność kompozycji nowych obiektów z krajobrazem i charakterem otoczenia,
 - 4) zachowanie wysokich walorów estetycznych dla obiektów kubaturowych i małej architektury,
 - 5) konieczność uwzględnienia potrzeb osób niepełnosprawnych poprzez likwidowanie barier architektonicznych i terenowych,
 - 6) przeznaczenie minimum 20 % powierzchni terenu UKs na realizację zieleni izolacyjnej od strony sąsiednich działek zabudowy mieszkaniowej r maksymalnym zachowaniem istniejącej zieleni,
4. Ustala się następujące warunki obsługi obszaru w zakresie infrastruktury technicznej:
- 1) zaopatrzenie w wodę z istniejącej sieci wodociągowej PJ 500 przebiegającej przez teren objęty planem, wg warunków uzgodnionych z dostawcą wody,
 - 2) odprowadzenie do kolektorów miejskiej sieci kanalizacyjnej:
 - a) sanitarnej \square 300 - ścieków socjalno-bytowych,
 - b) deszczowej \square 800 - wód opadowych wg warunków dysponenta sieci,
 - 3) zasilanie w gaz z istniejącego gazociągu n/pr \square 200 w ulicy Żwirki i Wigury na warunkach określonych przez właściciela sieci,
 - 4) dostawa energii elektrycznej z istniejącej stacji transformatorowej "Błoki" na warunkach określonych przez właściwy zakład energetyczny,
 - 5) zasilanie teletechniczne z sieci przebiegającej wzdłuż ul. Żwirki i Wigury na warunkach określonych przez właściciela sieci,
 - 6) ogrzewanie obiektu w oparciu o indywidualne rozwiązania (preferowane ekologiczne olejowe lub gazowe, wysokosprawne),
 - 7) zagospodarowanie odpadów zgodnie z zasadami przyjętymi na terenie miasta Andrychowa.

§ 4

1. Wyznacza się teren leśny ZL obejmujący grunty Ls zgodnie z ewidencją gruntów.
2. Obowiązuje zakaz zmiany użytkowania gruntów na cele nieleśne i ograniczenie realizacji obiektów nie związanych z gospodarką leśną z wyjątkiem przypadków dopuszczonych ustawą o ochronie gruntów rolnych i leśnych.

§ 5

1. Wyznacza się teren komunikacji - droga dojazdowa z przylegającymi miejscami postojowymi KP.

2. Ustala się następujące warunki zagospodarowania terenu:
 - 1) zachowanie szerokości jezdni 6,5 m,
 - 2) lokalizacja chodników zapewniająca bezpieczeństwo pieszo.
3. W granicach terenu KP dopuszcza się lokalizację urządzeń i sieci infrastruktury technicznej.
4. Wody opadowe z terenu KP bezwzględnie przechwycić i skierować do istniejącej kanalizacji deszczowej.

§ 6

Zgodnie z art. 36 ust. 3 ustawy z dnia 7 lipca 1994 r. o zagospodarowaniu przestrzennym ustala się jednorazową opłatę od wzrostu wartości nieruchomości dla terenów objętych planem - 0 %.

§ 7

W zakresie objętym niniejszą uchwałą tracą moc ustalenia zawarte w miejscowym planie ogólnym zagospodarowania przestrzennego gminy Andrychów zatwierdzonym uchwałą Nr XXIII/169/92 Rady Miejskiej w Andrychowie z dnia 25 czerwca 1992 r. (Dz. Urz. Woj. Bielskiego Nr 8, poz. 41 z dnia 03.08.1992 r.).

§ 8

Wykonanie uchwały powierza się Burmistrzowi Miasta Andrychów.

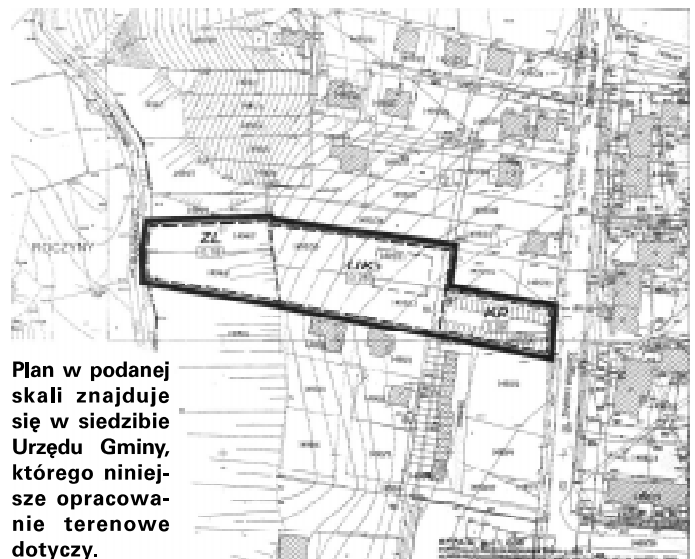
§ 9

Uchwała wchodzi w życie po upływie 14 dni od daty jej ogłoszenia w Dzienniku Urzędowym Województwa Małopolskiego.

Przewodniczący Rady Miejskiej: *Z. Janosz*

Załącznik Nr 1
do Uchwały Nr X/78/03
Rady Miejskiej w Andrychowie
z dnia 26 czerwca 2003 r.



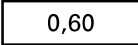

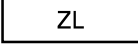
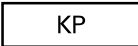
**MIEJSCOWY PLAN
ZAGOSPODAROWANIA PRZESTRZENNEGO
GMINY ANDRYCHÓW**




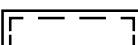


Plan w podanej skali znajduje się w siedzibie Urzędu Gminy, którego niniejsze opracowanie terenowe dotyczy.

LEGENDA

Ustalenia planu:

	Granica terenu objętego planem
	Linie rozgraniczające tereny o różnym przeznaczeniu oraz zróżnicowanych warunkach ich zagospodarowania
	Powierzchnia terenu w hektarach
	Teren usług kultury sakralnej
	Teren leśny
	Teren komunikacji/droga dojazdowa z przylegającymi miejscami postojowymi

Oznaczenia dodatkowe:

	Granica miasta
	Proponowana zabudowa
	Istniejąca zabudowa
	Budynki nie naniesione na mapę wrysowane orientacyjnie

Przewodniczący Rady Miejskiej: *Z. Janosz*

2829

**Uchwała Nr IX/49/2003
Rady Miejskiej w Kalwarii Zebrzydowskiej
z dnia 1 lipca 2003 r.**

w sprawie zmiany miejscowego planu zagospodarowania przestrzennego miasta i gminy Kalwaria Zebrzydowska - dla części wsi Brody.

Działając na podstawie przepisów: art. 18 ust. 2 pkt 5 ustawy z dnia 8 marca 1990 r. o samorządzie gminnym (Dz. U. z 1996 r. Nr 13, poz. 74, Nr 58 poz. 261, Nr 106 poz. 496 i Nr 132 poz. 622, z 1997 r. Nr 9 poz. 43, Nr 106 poz. 679, Nr 107 poz. 686, Nr 113 poz. 734 i Nr 123 poz. 775, z 1998 r. Nr 155 poz. 1014 i Nr 162 poz. 1126, z 2000 r. Nr 26 poz. 306, Nr 48 poz. 552, Nr 62 poz. 718, Nr 88 poz. 985, Nr 91 poz. 1009 i Nr 95 poz. 1041 oraz z 2001 r. Nr 45 poz. 497); art. 8 ust. 1, art. 10 ust. 3, art. 11, art. 26 i art. 36 ust. 3 ustawy z dnia 7 lipca 1994 r. o zagospodarowaniu przestrzennym (Dz. U. z 1999 r. Nr 15, poz. 139, Nr 41 poz. 412 i Nr 111 poz. 1279, z 2000 r. Nr 12 poz. 136, Nr 109 poz. 1157 i Nr 120 poz. 1268 z 2001 r. Nr 5 poz. 42, Nr 14 poz. 124, Nr 100, poz. 1085, Nr 115, poz. 1840 oraz z 2002 r. Nr 113, poz. 984, Nr 150, poz. 1112) oraz art. 7 ust. 1 ustawy z dnia 3 lutego 1995 r. o ochronie gruntów rolnych i leśnych (Dz. U. z 1995 r. Nr 16, poz. 78, z 1997 r. Nr 60 poz. 370, Nr 80 poz. 505 i Nr 160 poz. 1079, z 1998 r. Nr 106 poz. 668 i Nr 162 poz. 1126, z 2000 r. Nr 12 poz. 136 i Nr 120 poz. 1268 oraz z 2001 r. Nr 14 poz. 49) - Rada Miejska w Kalwarii Zebrzydowskiej uchwała zmiany miejscowego planu ogólnego zagospodarowania przestrzennego miasta i gminy w zakresie ustalonym niniejszą uchwałą.

I. Ustalenia ogólne

§ 1

Uchwała się zmiany miejscowego planu ogólnego zagospodarowania przestrzennego miasta i gminy Kalwaria Ze-

brzydowska, w zakresie obejmującym tereny: Plan nr 1a BRO-DYTS -teren stacji paliw.

§ 2

1. Obszar objęty planem określono na załączniku graficznym (rysunku planu) sporządzonym na wyrysie obowiązującego planu ogólnego w skali 1: 10000 oraz na wyrysie mapy ewidencyjnej w skali 1 : 2 880.
2. Granice (linie rozgraniczające) terenu oznaczonego symbolem literowym TS stanowią równocześnie granice obszaru opracowania.

§ 3

Obowiązujące ustalenia rysunku planu obejmują:

- a) linie rozgraniczające terenów o różnym przeznaczeniu i sposobie użytkowania, określonych w § 6,
- b) symbole literowe oznaczające podstawową funkcję terenu.

§ 4

1. W obrębie obszaru objętego planem zakaz lokalizacji inwestycji szczególnie szkodliwych dla środowiska i zdrowia ludzi oraz prowadzenia działalności gospodarczej powodującej przekroczenie dopuszczalnego poziomu hałasu i zanieczyszczeń powietrza na terenach sąsiadujących.
2. Obowiązuje zakaz odprowadzania nie oczyszczonych ścieków do wód powierzchniowych i ziemi oraz składowania odpadów niebezpiecznych.
3. W celu zachowania wymogów ochrony zdrowia i bezpieczeństwa ludzi, od urządzeń energetycznych należy zachować strefy bezpieczeństwa wolne od zabudowy - 6m. dla napowietrznych linii Nn.
4. W celu zachowania wymogów w zakresie ochrony przeciwpożarowej należy:
 - a) dla wszystkich jednostek strukturalnych i obiektów zapewnić możliwość dojazdu o każdej porze roku poprzez drogi o parametrach określonych przepisami szczególnymi,
 - b) zapewnić źródła przeciwpożarowego zaopatrzenia w wodę.

§ 5

Przyjmuje się następujące zasady obsługi terenów w zakresie infrastruktury technicznej:

- a) zaopatrzenie w wodę z lokalnej sieci wodociągowej, rozbudowanej w oparciu o istniejącą wodociąg grupowej Wadowice - na warunkach ustalonych przez dysponenta sieci lub ujęcia własnego,
- b) odprowadzenie ścieków sanitarnych do gminnego systemu kanalizacji i rejonowych oczyszczalni ścieków poprzez istniejącą i projektowaną sieć kanalizacyjną; do czasu realizacji kolektorów gminnych dopuszcza się stosowanie rozwiązań zastępczych, określonych w ustaleniach szczegółowych,
- c) odprowadzenie wód opadowych z terenów zabudowy; z terenów placów i parkingów oraz wszystkich pomieszczeń związanych z przyjmowaniem i wydawaniem produktów naftowych - przez osadniki wód deszczowych (z podczyszczaniem),
- d) zaopatrzenie w energię elektryczną z istniejącej i rozbudowanej sieci SN, na warunkach określonych przez zarządzającego siecią; w przypadkach konieczności budowy nowej stacji transformatorowej 15/0,4 kV dopuszcza się lokalizację w obrębie terenu TS,
- e) zaopatrzenie w gaz ziemny w oparciu o istniejące gazociągi średnioprężne, na warunkach ustalonych przez dysponenta sieci,