

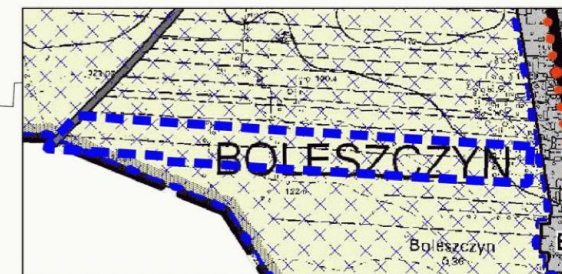


# MIEJSCOWY PLAN ZAGOSPODAROWANIA PRZESTRZENNEGO DLA CZĘŚCI OBREBÓW BOLESZCZYN, JAKUBKA, JEZIORKO, JÓZEFINA, PRZYKONA, PSARY, ZIMOTKI

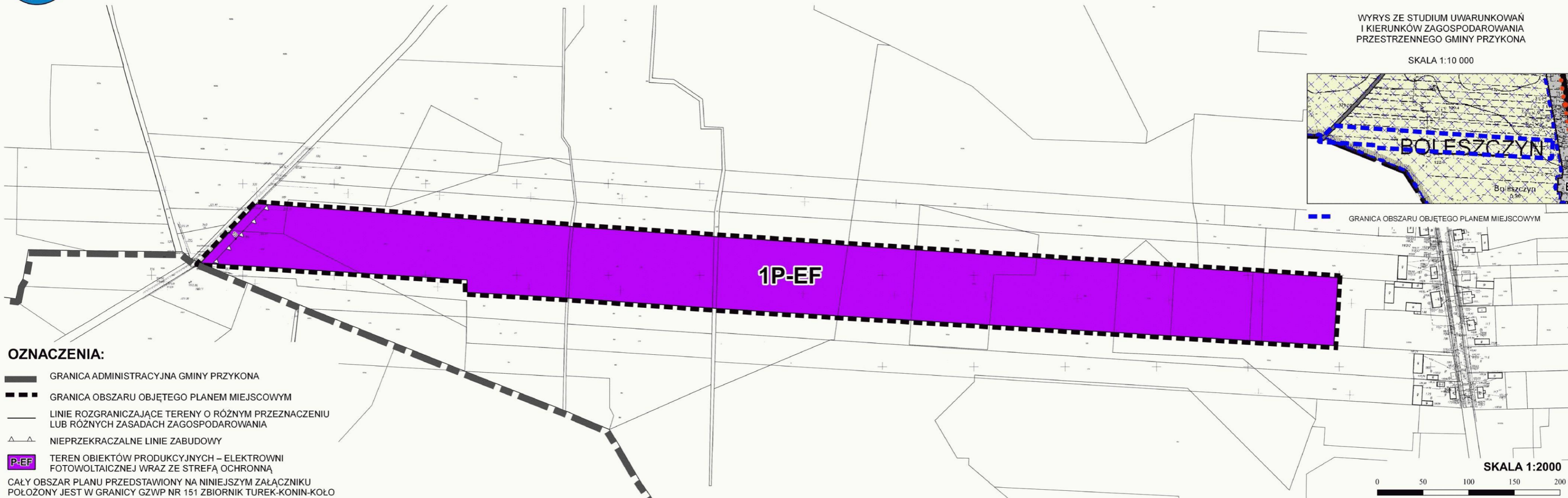
Załącznik nr 1 do uchwały  
Nr 0007.272.2021  
Rady Gminy Przykona  
z dnia 27 lipca 2021 r.

WYRYS ZE STUDIUM UWARUNKOWAŃ  
I KIERUNKÓW ZAGOSPODAROWANIA  
PRZESTRZENNEGO GMINY PRZYKONA

SKALA 1:10 000



GRANICA OBSZARU OBJĘTEGO PLANEM MIEJSCOWYM




## OZNACZENIA:

- GRANICA ADMINISTRACYJNA GMINY PRZYKONA
- GRANICA OBSZARU OBJĘTEGO PLANEM MIEJSCOWYM
- LINIE ROZGRANICZAJĄCE TERENY O RÓŻNYM PRZEZNACZENIU LUB RÓŻNYCH ZASADACH ZAGOSPODAROWANIA
- NIEPRZEKRACZALNE LINIE ZABUDOWY
- 1P-EF** TEREN OBIEKTÓW PRODUKCYJNYCH – ELEKTROWNI FOTOWOLTAICZNEJ WRAZ ZE STREFĄ OCHRONNĄ

CAŁY OBSZAR PLANU PRZEDSTAWIONY NA NINIEJSZYM ZAŁĄCZNIKU  
POŁOŻONY JEST W GRANICY GZWP NR 151 ZBIORNIK TUREK-KONIN-KOŁO

SKALA 1:2000





# MIEJSCOWY PLAN ZAGOSPODAROWANIA PRZESTRZENNEGO DLA CZĘŚCI OBRĘBÓW BOLESZCZYN, JAKUBKA, JEZIORKO, JÓZEFINA, PRZYKONA, PSARY, ZIMOTKI

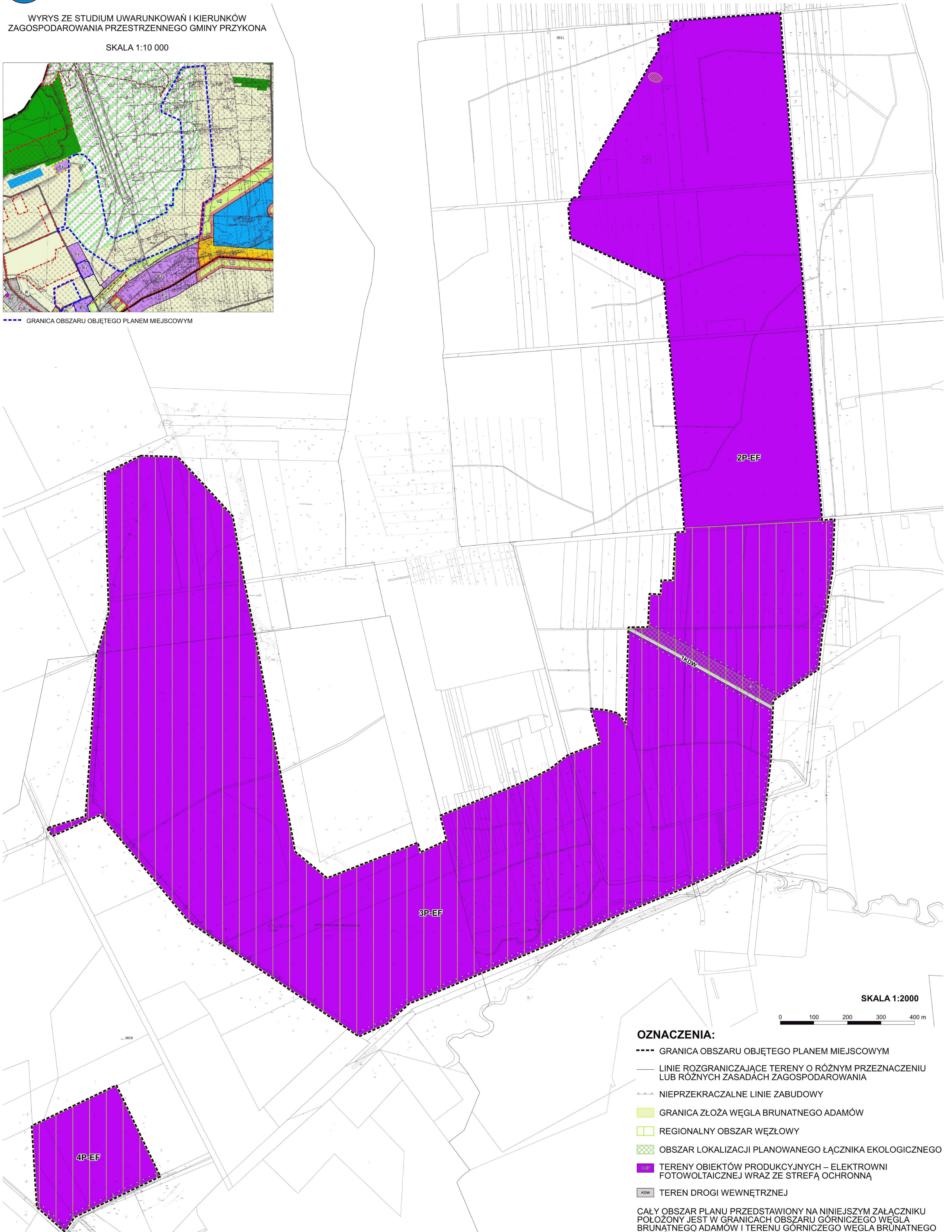
Załącznik nr 2 do uchwały  
Nr 0007.272.2021  
Rady Gminy Przykona  
z dnia 27 lipca 2021 r.

WYRYS ZE STUDIUM UWARUNKOWAŃ I KIERUNKÓW  
ZAGOSPODAROWANIA PRZESTRZENNEGO GMINY PRZYKONA


SKALA 1:10 000



--- GRANICA OBSZARU OBJĘTEGO PLANEM MIEJSCOWYM



SKALA 1:2000



## OZNACZENIA:

- GRANICA OBSZARU OBJĘTEGO PLANEM MIEJSCOWYM
- LINIE ROZGRANICZAJĄCE TERENY O RÓŻNYM PRZEZNACZENIU LUB RÓŻNYCH ZASADACH ZAGOSPODAROWANIA
- NIEPRZEKRACZALNE LINIE ZABUDOWY
- GRANICA ZŁOŻA WĘGLA BRUNATNEGO ADAMÓW
- REGIONALNY OBSZAR WĘZŁOWY
- OBSZAR LOKALIZACJI PLANOWANEGO ŁĄCZNIKA EKOLOGICZNEGO
- TERENY OBIEKTÓW PRODUKCYJNYCH – ELEKTROWNI FOTOWOLTAICZNEJ WRAZ ZE STREFĄ OCHRONNĄ
- TEREN DROGI WEWNĘTRZNEJ

CAŁY OBSZAR PLANU PRZEDSTAWIONY NA NINIEJSZYM ZAŁĄCZNIKU  
POŁOŻONY JEST W GRANICACH OBSZARU GÓRNICZEGO WĘGLA  
BRUNATNEGO ADAMÓW I TERENU GÓRNICZEGO WĘGLA BRUNATNEGO  
ADAMÓW-KOZMIN

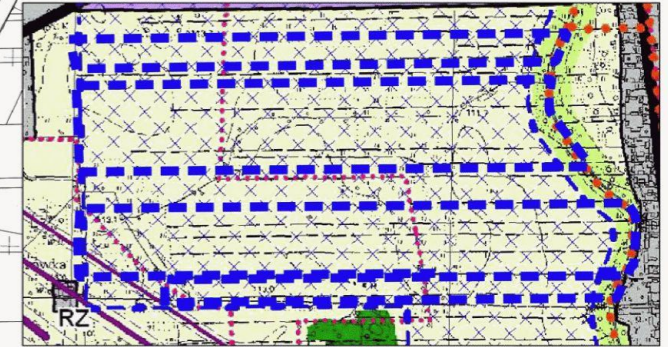


# MIEJSCOWY PLAN ZAGOSPODAROWANIA PRZESTRZENNEGO DLA CZĘŚCI OBREBÓW BOLESZCZYN, JAKUBKA, JEZIORKO, JÓZEFINA, PRZYKONA, PSARY, ZIMOTKI

Załącznik nr 3 do uchwały  
Nr 0007.272.2021  
Rady Gminy Przykona  
z dnia 27 lipca 2021 r.

WYRYS ZE STUDIUM UWARUNKOWAŃ  
I KIERUNKÓW ZAGOSPODAROWANIA  
PRZESTRZENNEGO GMINY PRZYKONA

SKALA 1:10 000



GRANICA OBSZARU OBJĘTEGO PLANEM MIEJSCOWYM

