

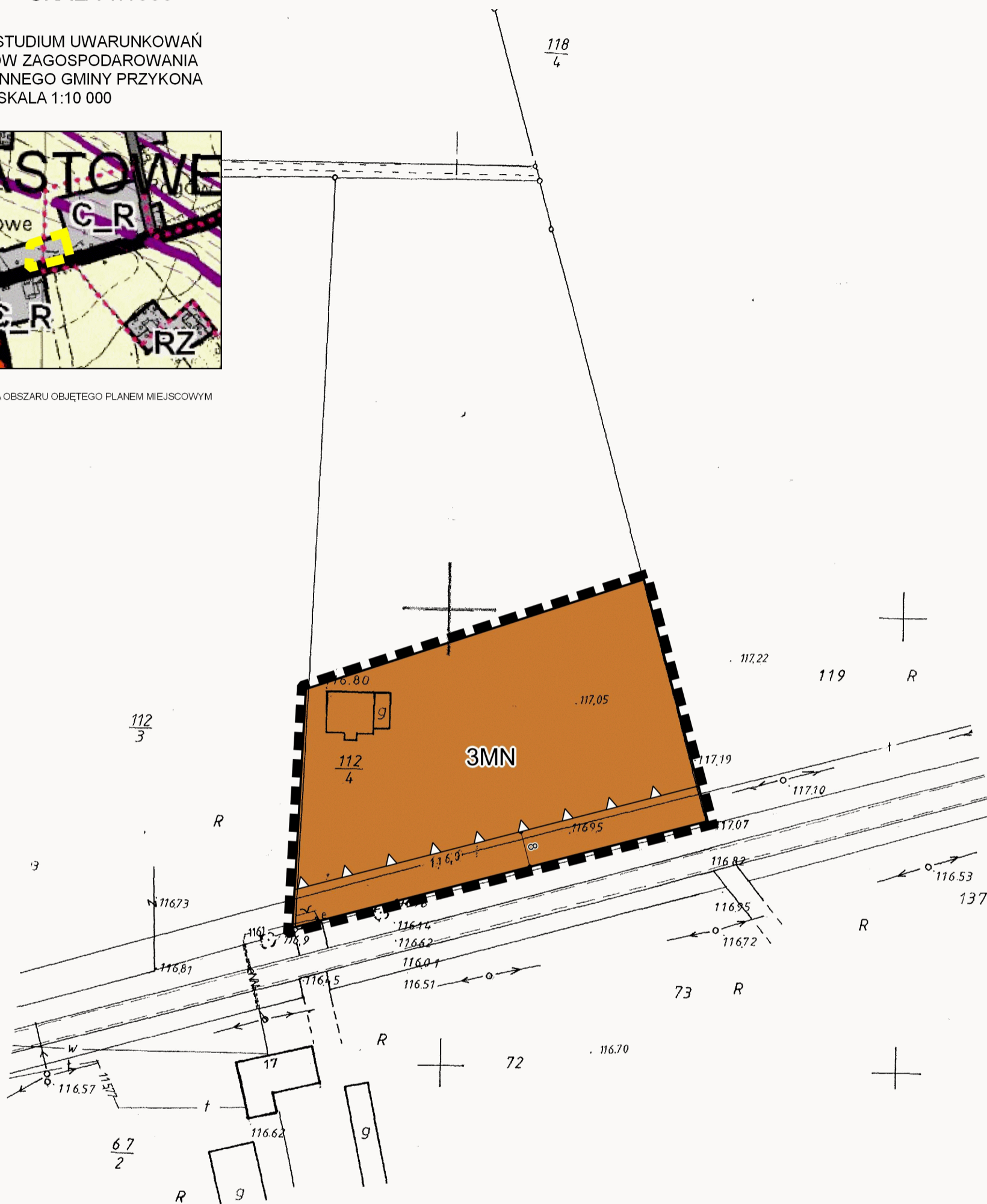
MIEJSCOWY PLAN ZAGOSPODAROWANIA PRZESTRZENNEGO
DLA TERENÓW POŁOŻONYCH W MIEJSCOWOŚCI BĄDKÓW DRUGI,
KACZKI PLASTOWE, PRZYKONA, PSARY, SMULSKO
SKALA 1:1000

Załącznik Nr 1B do Uchwały
Nr 0007.206.2020
Rady Gminy Przykona
z dnia 16 grudnia 2020 r.





WYRYS ZE STUDIUM UWARUNKWAŃ
I KIERUNKÓW ZAGOSPODAROWANIA
PRZESTRZENNEGO GMINY PRZYKONA
SKALA 1:10 000



GRANICA OBSZARU OBJĘTEGO PLANEM MIEJSCOWYM

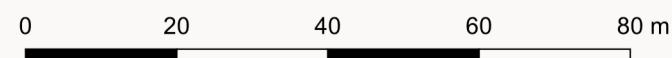



OZNACZENIA:

-  GRANICA OBSZARU OBJĘTEGO PLANEM MIEJSCOWYM
-  LINIE ROZGRANICZAJĄCE TERENY O RÓŻNYM PRZEZNACZENIU LUB RÓŻNYCH ZASADACH ZAGOSPODAROWANIA
-  NIEPRZEKRACZALNE LINIE ZABUDOWY
-  TEREN ZABUDOWY MIESZKANIOWEJ JEDNORODZINNEJ

CAŁY OBSZAR PRZEDSTAWIONY NA NINIEJSZYM ZAŁĄCZNIKU
ZNAJDUJE SIĘ W GRANICY GŁÓWNEGO ZBIORNIKA WÓD
PODZIEMNYCH NR 151 – ZBIORNIK TUREK-KONIN-KOŁO

KACZKI PLASTOWE



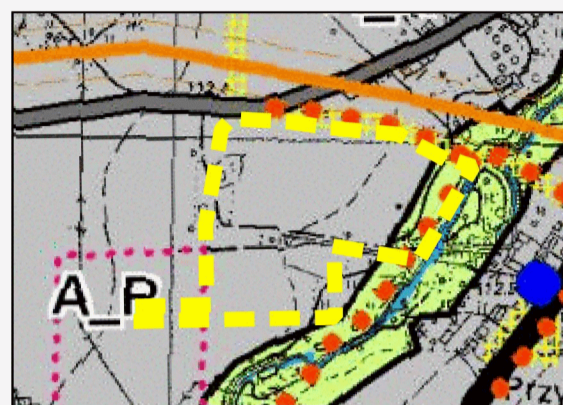


MIEJSCOWY PLAN ZAGOSPODAROWANIA PRZESTRZENNEGO DLA TERENÓW POŁOŻONYCH W MIEJSCOWOŚCI BĄDKÓW DRUGI, KACZKI PLASTOWE, PRZYKONA, PSARY, SMULSKO


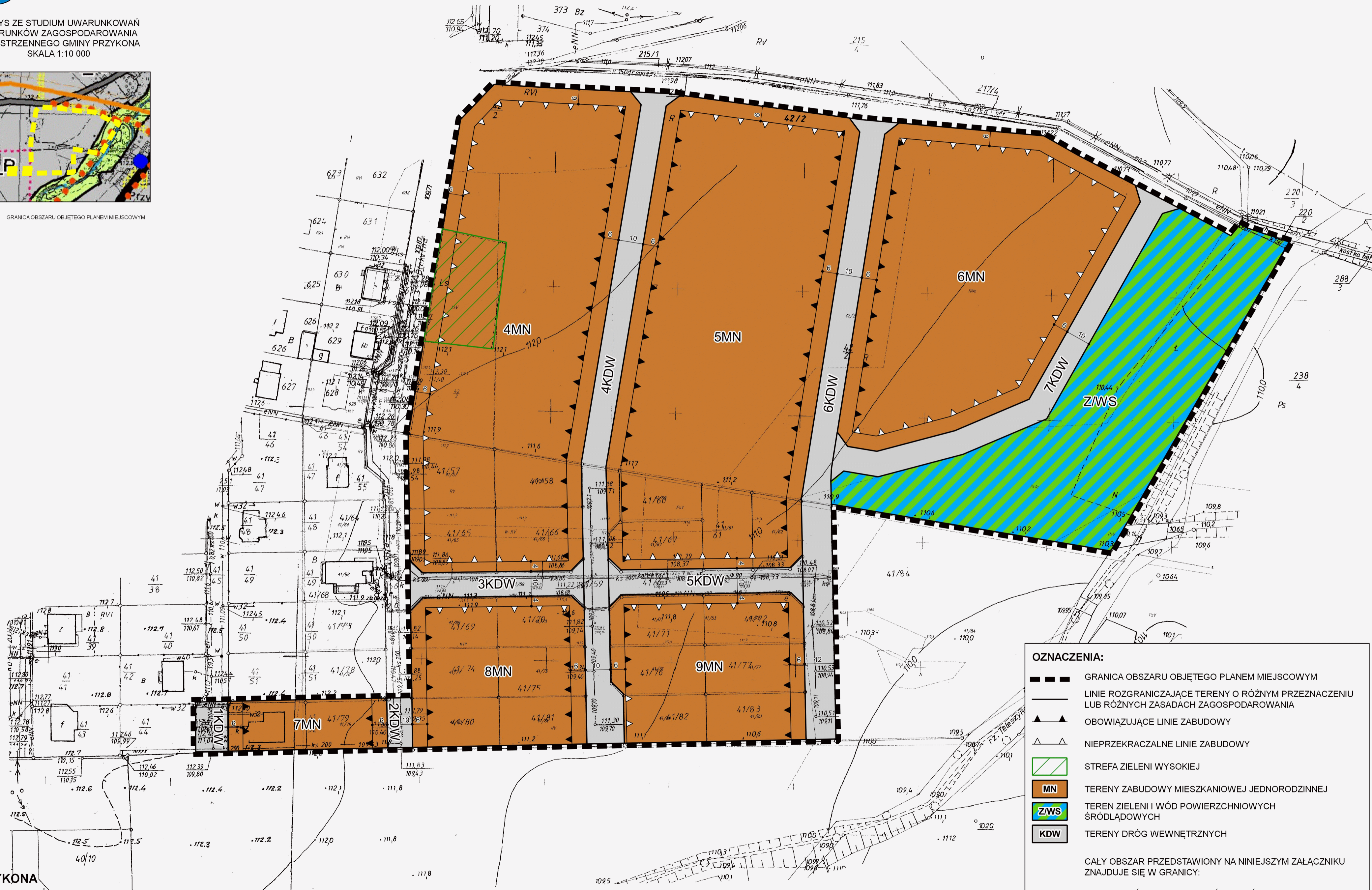
SKALA 1:1000

Załącznik Nr 1C do Uchwały
Nr 0007.206.2020
Rady Gminy Przykona
z dnia 16 grudnia 2020 r.

WYRYS ZE STUDIUM UWARUNKOWAŃ
I KIERUNKÓW ZAGOSPODAROWANIA
PRZESTRZENNEGO GMINY PRZYKONA
SKALA 1:10 000



GRANICA OBSZARU OBJĘTEGO PLANEM MIEJSCOWYM




OZNACZENIA:

- GRANICA OBSZARU OBJĘTEGO PLANEM MIEJSCOWYM
- LINIE ROZGRANICZAJĄCE TERENY O RÓŻNYM PRZEZNACZENIU LUB RÓŻNYCH ZASADACH ZAGOSPODAROWANIA
- OBOWIĄZUJĄCE LINIE ZABUDOWY
- NIEPRZEKARCZALNE LINIE ZABUDOWY
- STREFA ZIELENI WYSOKIEJ
- MN TERENY ZABUDOWY MIESZKANIOWEJ JEDNORODZINNEJ
- ZWS TEREN ZIELENI I WÓD POWIERZCHNIOWYCH ŚRÓDLĄDOWYCH
- KDW TERENY DRÓG WEWNĘTRZNYCH

CAŁY OBSZAR PRZEDSTAWIONY NA NINIEJSZYM ZAŁĄCZNIKU ZNAJDUJE SIĘ W GRANICY:

- TERENU GÓRNICZEGO ADAMÓW – KOŹMIN (WĘGLE BRUNATNE)
- OBSZARU GÓRNICZEGO ADAMÓW (WĘGLE BRUNATNE)

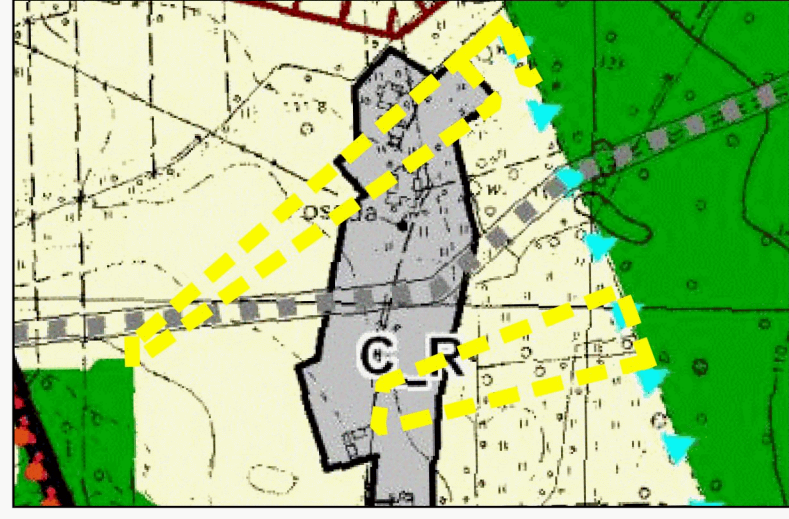


MIEJSCOWY PLAN ZAGOSPODAROWANIA PRZESTRZENNEGO DLA TERENÓW POŁOŻONYCH W MIEJSCOWOŚCI BĄDKÓW DRUGI, KACZKI PLASTOWE, PRZYKONA, PSARY, SMULSKO

SKALA 1:1000

Załącznik Nr 1E do Uchwały
Nr 0007.206.2020
Rady Gminy Przykona
z dnia 16 grudnia 2020 r.

WYRYS ZE STUDIUM UWARUNKWAŃ
I KIERUNKÓW ZAGOSPODAROWANIA
PRZESTRZENNEGO GMINY PRZYKONA
SKALA 1:10 000

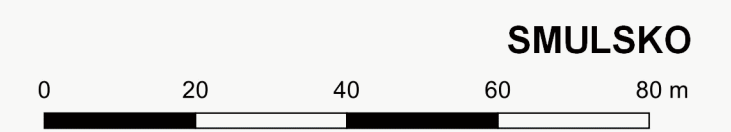
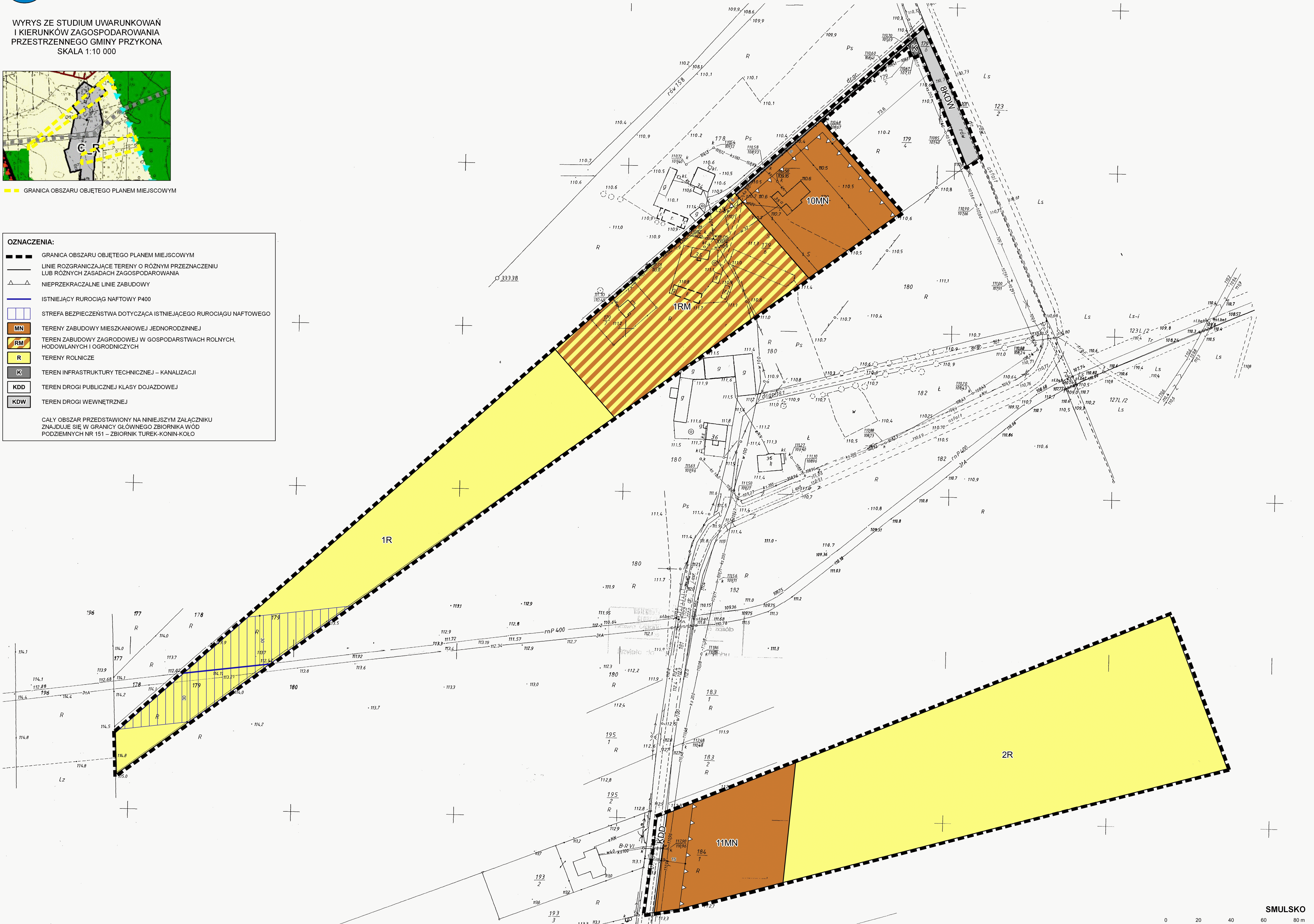


GRANICA OBSZARU OBJĘTEGO PLANEM MIEJSCOWYM

OZNACZENIA:

- GRANICA OBSZARU OBJĘTEGO PLANEM MIEJSCOWYM
- LINIE ROZGRANICZAJĄCE TERENY O RÓŻNYM PRZEZNACZENIU LUB RÓŻNYCH ZASADACH ZAGOSPODAROWANIA
- NIEPRZEKRACZALNE LINIE ZABUDOWY
- ISTNIEJĄCY RUROCIĄG NAFTOWY P400
- STREFA BEZPIECZEŃSTWA DOTYCZĄCA ISTNIEJĄCEGO RUROCIĄGU NAFTOWEGO
- TERENY ZABUDOWY MIESZKANIOWEJ JEDNORODZINNEJ
- TEREN ZABUDOWY ZAGRODOWEJ W GOSPODARSTWACH ROLNYCH, HODOWLANÝCH I OGRODNICZYCH
- TERENY ROLNICZE
- TEREN INFRASTRUKTURY TECHNICZNEJ – KANALIZACJI
- TEREN DROGI PUBLICZNEJ KLASY DOJAZDOWEJ
- TEREN DROGI WEWNĘTRZNEJ

CAŁY OBSZAR PRZEDSTAWIONY NA NINIEJSZYM ZAŁĄCZNIKU
ZNAJDUJE SIĘ W GRANICY GŁÓWNEGO ZBIORNIKA WÓD
PODZIEMNYCH NR 151 – ZBIORNIK TUREK-KONIN-KOŁO



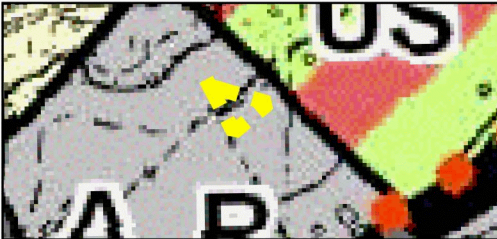
SMULSKO



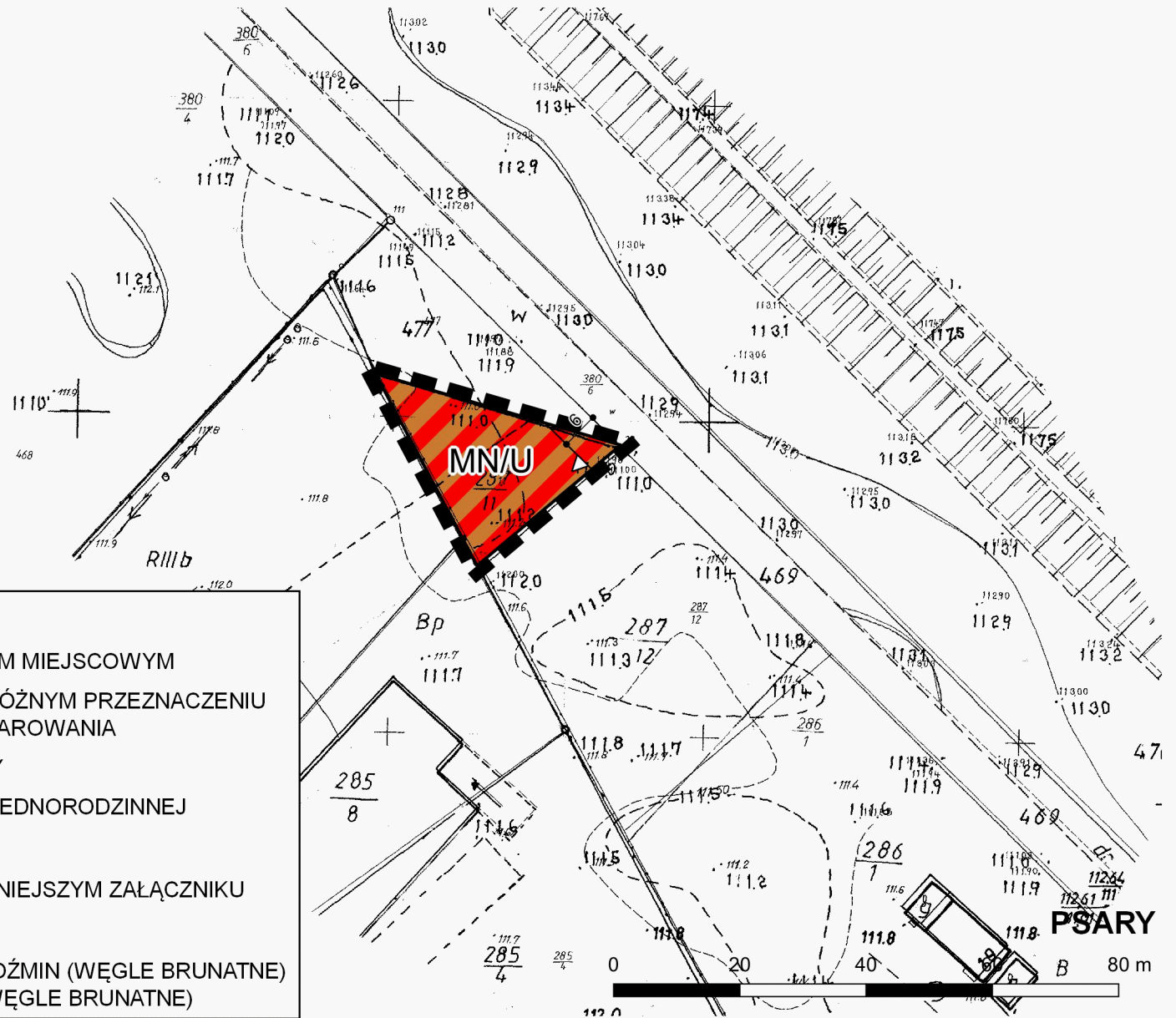
MIEJSCOWY PLAN ZAGOSPODAROWANIA PRZESTRZENNEGO DLA TERENÓW POŁOŻONYCH W MIEJSCOWOŚCI BĄDKÓW DRUGI, KACZKI PLASTOWE, PRZYKONA, PSARY, SMULSKO SKALA 1:1000

Załącznik Nr 1D do Uchwały
Nr 0007.206.2020
Rady Gminy Przykona
z dnia 16 grudnia 2020 r.





WYRYS ZE STUDIUM UWARUNKOWAŃ
I KIERUNKÓW ZAGOSPODAROWANIA
PRZESTRZENNEGO GMINY PRZYKONA
SKALA 1:5 000



GRANICA OBSZARU OBJĘTEGO PLANEM MIEJSCOWYM




OZNACZENIA:

-  GRANICA OBSZARU OBJĘTEGO PLANEM MIEJSCOWYM
-  LINIE ROZGRANICZAJĄCE TERENY O RÓŻNYM PRZEZNACZENIU
LUB RÓŻNYCH ZASADACH ZAGOSPODAROWANIA
-  NIEPRZEKRACZALNE LINIE ZABUDOWY
-  TEREN ZABUDOWY MIESZKANIOWEJ JEDNORODZINNEJ
LUB ZABUDOWY USŁUGOWEJ

CAŁY OBSZAR PRZEDSTAWIONY NA NINIEJSZYM ZAŁĄCZNIKU
ZNAJDUJE SIĘ W GRANICY:

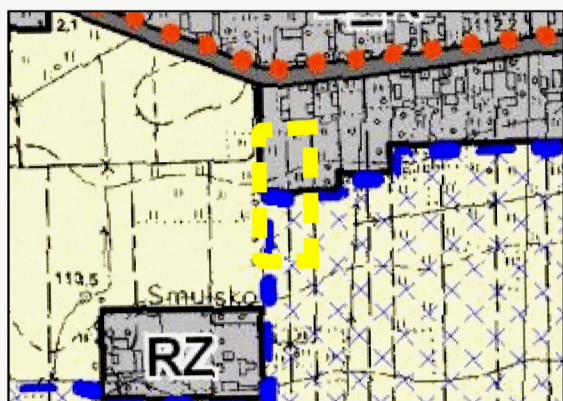
- TERENU GÓRNICZEGO ADAMÓW – KOŹMIN (WĘGLE BRUNATNE)
- OBSZARU GÓRNICZEGO ADAMÓW (WĘGLE BRUNATNE)



MIEJSCOWY PLAN ZAGOSPODAROWANIA PRZESTRZENNEGO DLA TERENÓW POŁOŻONYCH W MIEJSCOWOŚCI BĄDKÓW DRUGI, KACZKI PLASTOWE, PRZYKONA, PSARY, SMULSKO SKALA 1:1000

Załącznik Nr 1F do Uchwały
Nr 0007.206.2020
Rady Gminy Przykona
z dnia 16 grudnia 2020 r.

WYRYS ZE STUDIUM UWARUNKOWAŃ
I KIERUNKÓW ZAGOSPODAROWANIA
PRZESTRZENNEGO GMINY PRZYKONA
SKALA 1:10 000








GRANICA OBSZARU OBJĘTEGO PLANEM MIEJSCOWYM

Grunty wsi
Wichertów




OZNACZENIA:

-  GRANICA OBSZARU OBJĘTEGO PLANEM MIEJSCOWYM
-  LINIE ROZGRANICZAJĄCE TERENY O RÓŻNYM PRZEZNACZENIU LUB RÓŻNYCH ZASADACH ZAGOSPODAROWANIA
-  NIEPRZEKACZALNE LINIE ZABUDOWY
-  STREFA OCHRONY KONSERWATORSKIEJ ZE WIDENCJONOWANEGO STANOWISKA ARCHEOLOGICZNEGO NR AZP 62-44/45
-  TEREN ZABUDOWY ZAGRODOWEJ W GOSPODARSTWACH ROLNYCH, HODOWLANYCH I OGRODNICZYCH

CAŁY OBSZAR PRZEDSTAWIONY NA NINIEJSZYM ZAŁĄCZNIKU
ZNAJDUJE SIĘ W GRANICY GŁÓWNEGO ZBIORNIKA WÓD
PODZIEMNYCH NR 151 – ZBIORNIK TUREK-KONIN-KOŁO

SMULSKO

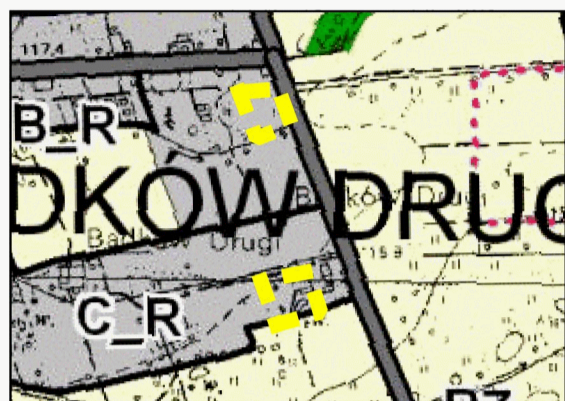
0 20 40 60 80 m



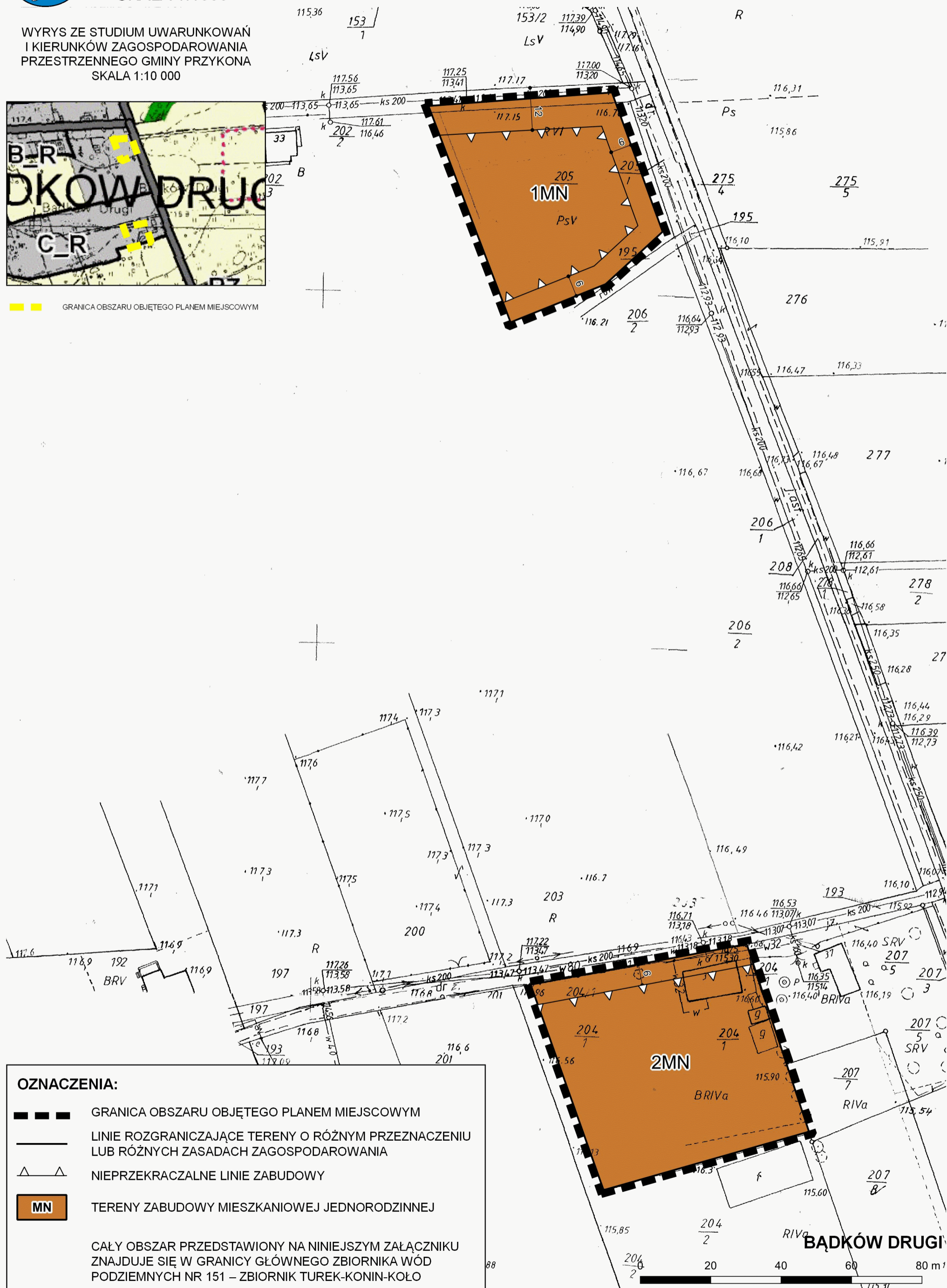
MIEJSCOWY PLAN ZAGOSPODAROWANIA PRZESTRZENNEGO DLA TERENÓW POŁOŻONYCH W MIEJSCOWOŚCI BĄDKÓW DRUGI, KACZKI PLASTOWE, PRZYKONA, PSARY, SMULSKO SKALA 1:1000

Załącznik Nr 1A do Uchwały
Nr 0007.206.2020
Rady Gminy Przykona
z dnia 16 grudnia 2020 r.





WYRYS ZE STUDIUM UWARUNKOWAŃ
I KIERUNKÓW ZAGOSPODAROWANIA
PRZESTRZENNEGO GMINY PRZYKONA
SKALA 1:10 000



GRANICA OBSZARU OBJĘTEGO PLANEM MIEJSCOWYM



OZNACZENIA:

-  GRANICA OBSZARU OBJĘTEGO PLANEM MIEJSCOWYM
-  LINIE ROZGRANICZAJĄCE TERENY O RÓŻNYM PRZEZNACZENIU LUB RÓŻNYCH ZASADACH ZAGOSPODAROWANIA
-  NIEPRZEKRACZALNE LINIE ZABUDOWY
-  TERENY ZABUDOWY MIESZKANIOWEJ JEDNORODZINNEJ

CAŁY OBSZAR PRZEDSTAWIONY NA NINIEJSZYM ZAŁĄCZNIKU
ZNAJDUJE SIĘ W GRANICY GŁÓWNEGO ZBIORNIKA WÓD
PODZIEMNYCH NR 151 – ZBIORNIK TUREK-KONIN-KOŁO

BĄDKÓW DRUGI

