

MIEJSCOWY PLAN ZAGOSPODAROWANIA PRZESTRZENNEGO DLA TERENÓW POŁOŻONYCH W MIEJSCOWOŚCI BĄDKÓW DRUGI, DĄBROWA, MŁYNISKA, OLSZÓWKA, PSARY, ROGÓW

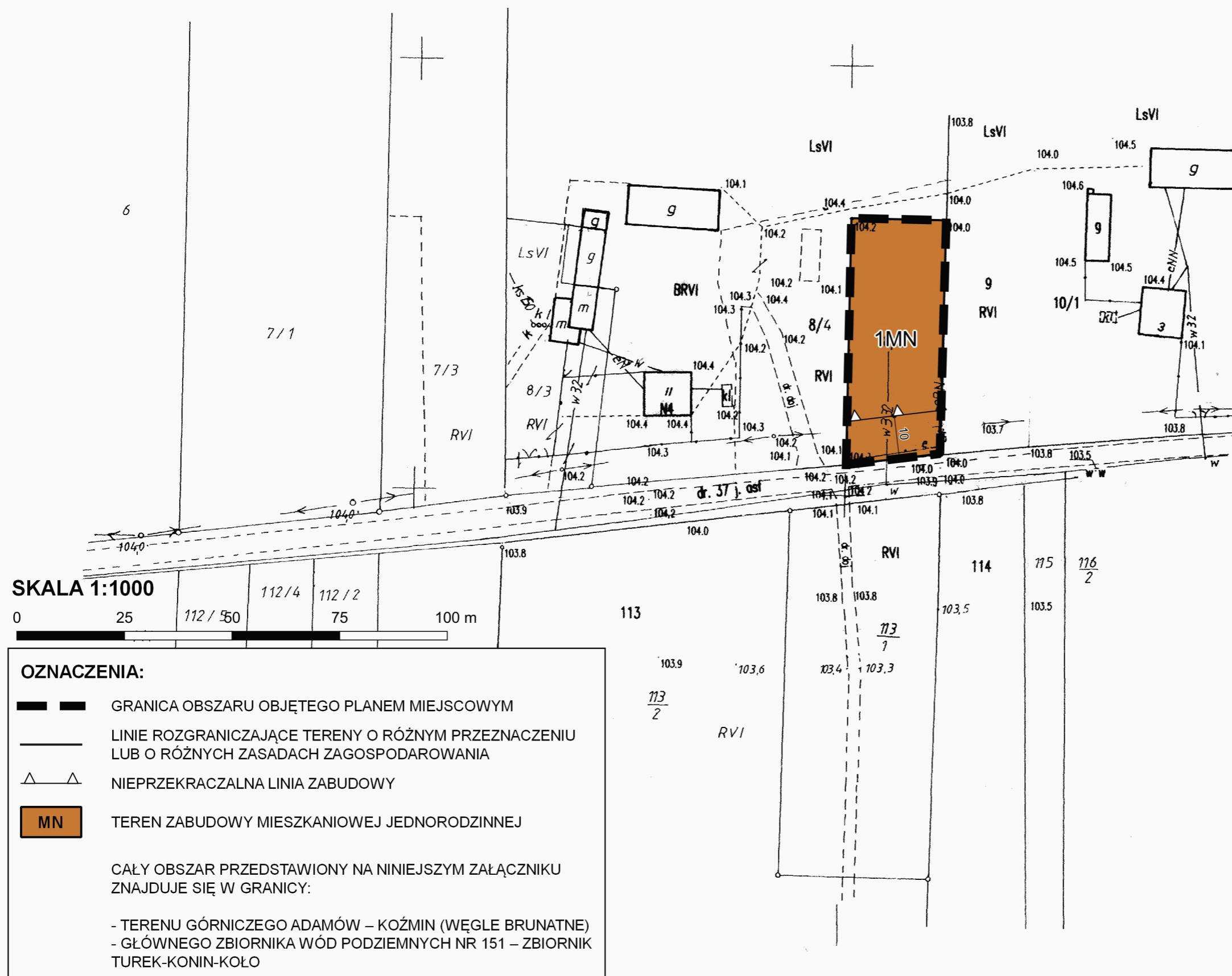
Załącznik Nr 1A do Uchwały
Nr 0007.189.2020
Rady Gminy Przykona
z dnia 29 października 2020r.

OBRĘB MŁYNISKA

WYRYS ZE STUDYUM UWARUNKOWAŃ
I KIERUNKÓW ZAGOSPODAROWANIA
PRZESTRZENNEGO GMINY PRZYKONA
SKALA 1:5 000



GRANICA OBSZARU OBJĘTEGO PLANEM MIEJSCOWYM



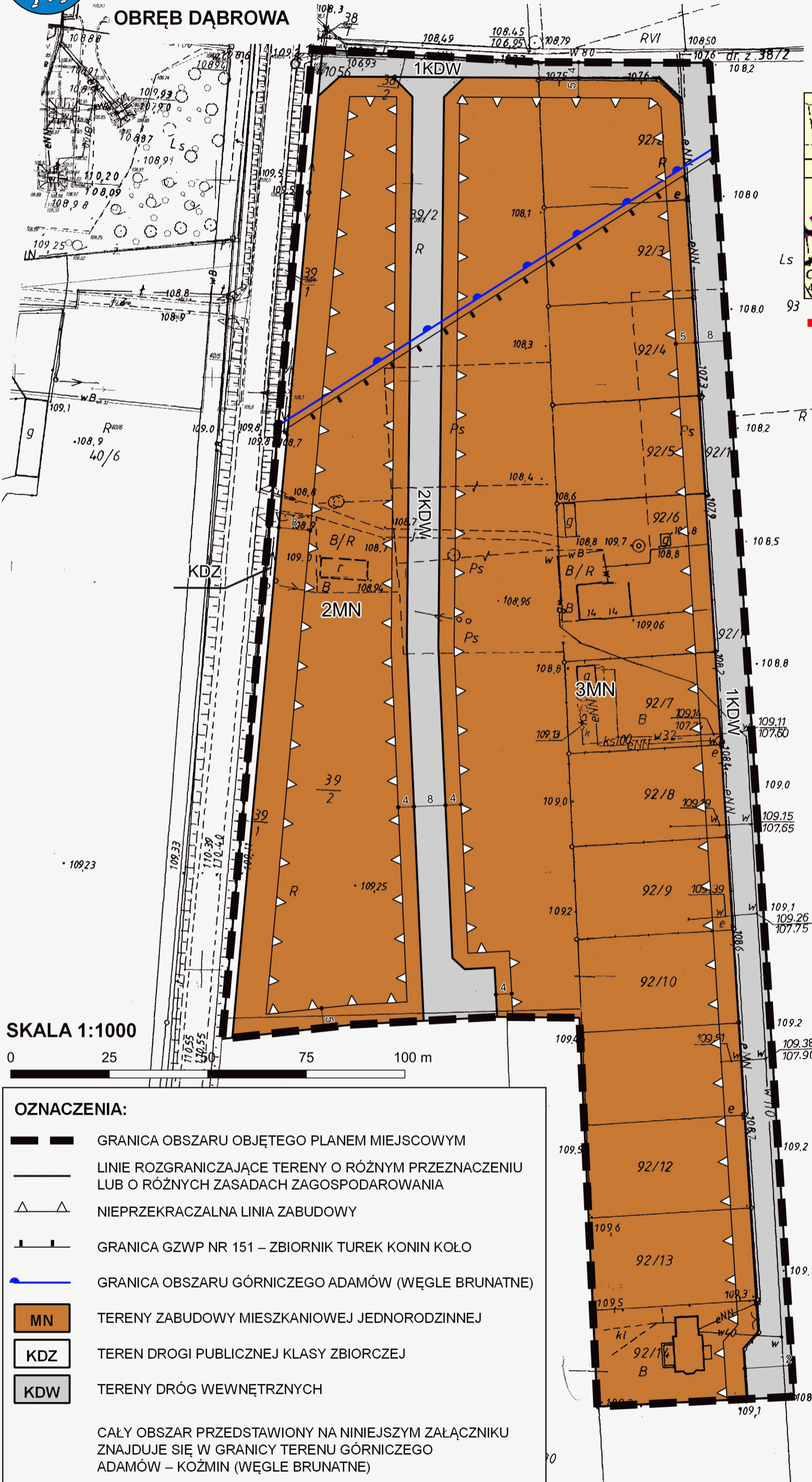


MIEJSCOWY PLAN ZAGOSPODAROWANIA PRZESTRZENNEGO DLA TERENÓW POŁOŻONYCH W MIEJSCOWOŚCI BĄDKÓW DRUGI, DĄBROWA, MŁYNIŚKA, OLSZÓWKA, PSARY, ROGÓW

Załącznik Nr 1B do Uchwały
Nr 0007.189.2020
Rady Gminy Przykona
z dnia 29 października 2020r.

OBRĘB DĄBROWA

WYRYS ZE STUDYUM UWARUNKOWAŃ
I KIERUNKÓW ZAGOSPODAROWANIA
PRZESTRZENNEGO GMINY PRZYKONA
SKALA 1:10 000











GRANICA OBSZARU OBJĘTEGO PLANEM MIEJSCOWYM


SKALA 1:1000

0 25 50 75 100 m

OZNACZENIA:

-  GRANICA OBSZARU OBJĘTEGO PLANEM MIEJSCOWYM
-  LINIE ROZGRANICZAJĄCE TERENY O RÓŻNYM PRZEZNACZENIU LUB O RÓŻNYCH ZASADACH ZAGOSPODAROWANIA
-  NIEPRZEKRACZALNA LINIA ZABUDOWY
-  GRANICA GZWP NR 151 – ZBIORNIK TUREK KONIN KOŁO
-  GRANICA OBSZARU GÓRNICZEGO ADAMÓW (WĘGLE BRUNATNE)
-  MN TERENY ZABUDOWY MIESZKANIOWEJ JEDNORODZINNEJ
-  KDZ TEREN DROGI PUBLICZNEJ KLASY ZBIORCZEJ
-  KDW TERENY DRÓG WEWNĘTRZNYCH

CAŁY OBSZAR PRZEDSTAWIONY NA NINIEJSZYM ZAŁĄCZNIKU
ZNAJDUJE SIĘ W GRANICY TERENU GÓRNICZEGO
ADAMÓW – KOŹMIN (WĘGLE BRUNATNE)



MIEJSCOWY PLAN ZAGOSPODAROWANIA PRZESTRZENNEGO DLA TERENÓW POŁOŻONYCH W MIEJSCOWOŚCI BĄDKÓW DRUGI, DĄBROWA, MŁYNISKA, OLSZÓWKA, PSARY, ROGÓW

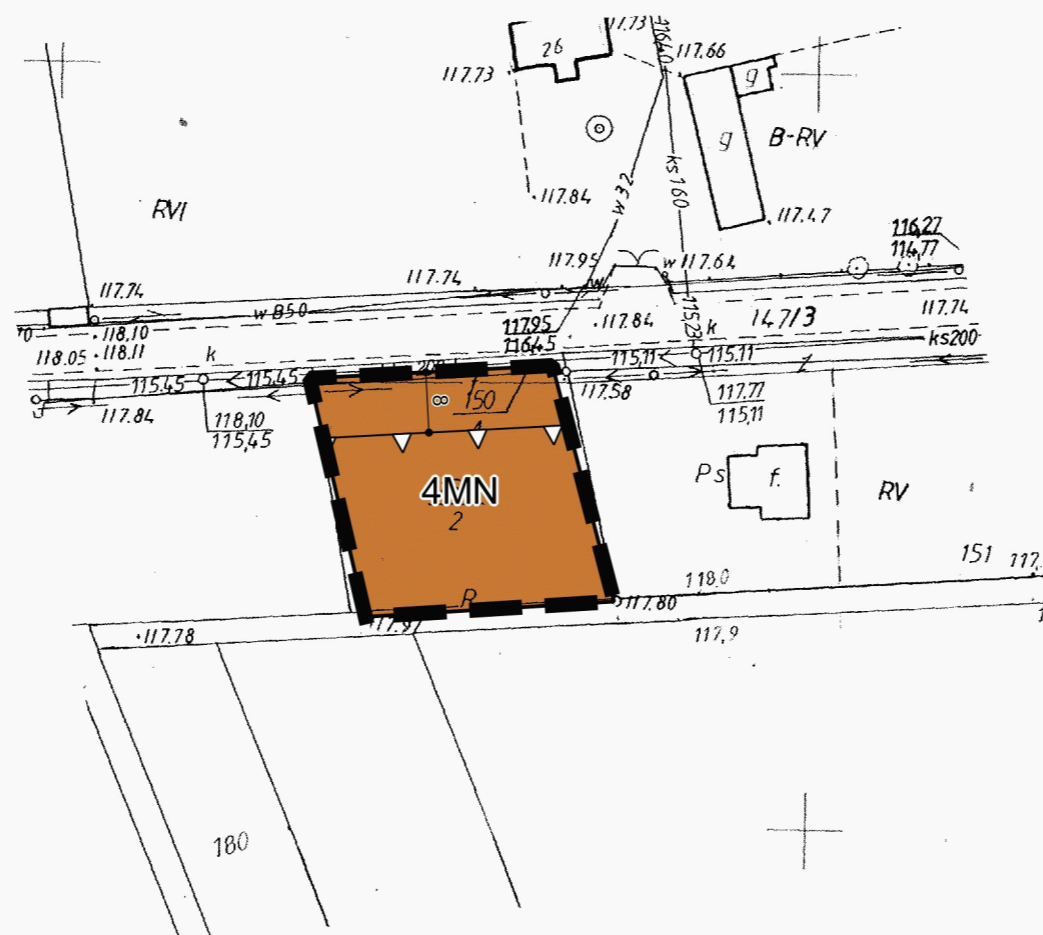
OBRĘB BĄDKÓW DRUGI

Załącznik Nr 1C do Uchwały
Nr 0007.189.2020
Rady Gminy Przykona
z dnia 29 października 2020r.

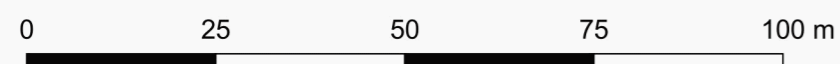
WYRYS ZE STUDIUM UWARUNKOWAŃ
I KIERUNKÓW ZAGOSPODAROWANIA
PRZESTRZENNEGO GMINY PRZYKONA
SKALA 1:5 000







GRANICA OBSZARU OBJĘTEGO PLANEM MIEJSCOWYM




SKALA 1:1000



OZNACZENIA:

-  GRANICA OBSZARU OBJĘTEGO PLANEM MIEJSCOWYM
-  LINIE ROZGRANICZAJĄCE TERENY O RÓŻNYM PRZEZNACZENIU
LUB O RÓŻNYCH ZASADACH ZAGOSPODAROWANIA
-  NIEPRZEKRACZALNA LINIA ZABUDOWY
-  MN TEREN ZABUDOWY MIESZKANIOWEJ JEDNORODZINNEJ

CAŁY OBSZAR PRZEDSTAWIONY NA NINIEJSZYM ZAŁĄCZNIKU
ZNAJDUJE SIĘ W GRANICY GŁÓWNEGO ZBIORNIKA
WÓD PODZIEMNYCH NR 151 – ZBIORNIK TUREK-KONIN-KOŁO



MIEJSCOWY PLAN ZAGOSPODAROWANIA PRZESTRZENNEGO DLA TERENÓW POŁOŻONYCH W MIEJSCOWOŚCI BĄDKÓW DRUGI, DĄBROWA, MŁYNISKA, OLSZÓWKA, PSARY, ROGÓW

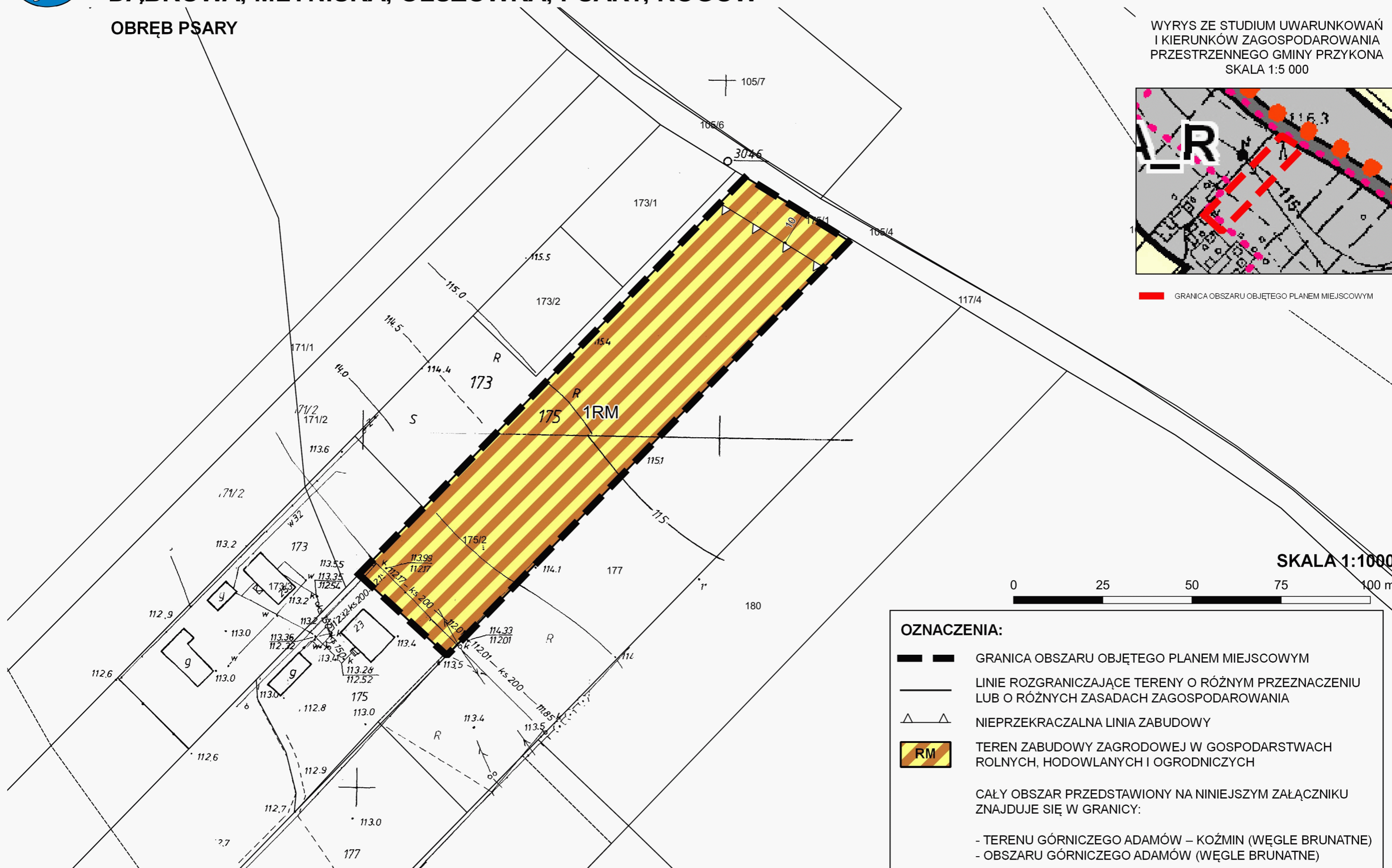
Załącznik Nr 1D do Uchwały
Nr 0007.189.2020
Rady Gminy Przykona
z dnia 29 października 2020r.

OBRĘB PSARY

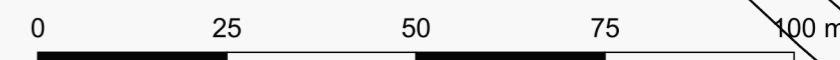
WYRYS ZE STUDIUM UWARUNKWAŃ
I KIERUNKÓW ZAGOSPODAROWANIA
PRZESTRZENNEGO GMINY PRZYKONA
SKALA 1:5 000







GRANICA OBSZARU OBJĘTEGO PLANEM MIEJSCOWYM



SKALA 1:1000




OZNACZENIA:

-  GRANICA OBSZARU OBJĘTEGO PLANEM MIEJSCOWYM
-  LINIE ROZGRANICZAJĄCE TERENY O RÓŻNYM PRZEZNACZENIU LUB O RÓŻNYCH ZASADACH ZAGOSPODAROWANIA
-  NIEPRZEKACZALNA LINIA ZABUDOWY
-  TEREN ZABUDOWY ZAGRODOWEJ W GOSPODARSTWACH ROLNYCH, HODOWLANYCH I OGRODNICZYCH

CAŁY OBSZAR PRZEDSTAWIONY NA NINIEJSZYM ZAŁĄCZNIKU
ZNAJDUJE SIĘ W GRANICY:

- TERENU GÓRNICZEGO ADAMÓW – KOŹMIN (WĘGLE BRUNATNE)
- OBSZARU GÓRNICZEGO ADAMÓW (WĘGLE BRUNATNE)

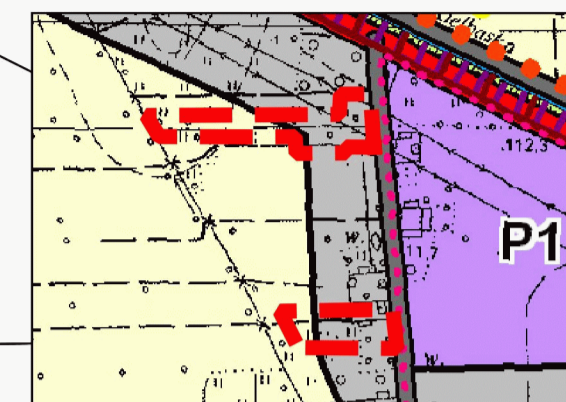


MIJSCOWY PLAN ZAGOSPODAROWANIA PRZESTRZENNEGO DLA TERENÓW POŁOŻONYCH W MIEJSCOWOŚCI BĄDKÓW DRUGI, DĄBROWA, MŁYNIKA, OLSZÓWKA, PSARY, ROGÓW

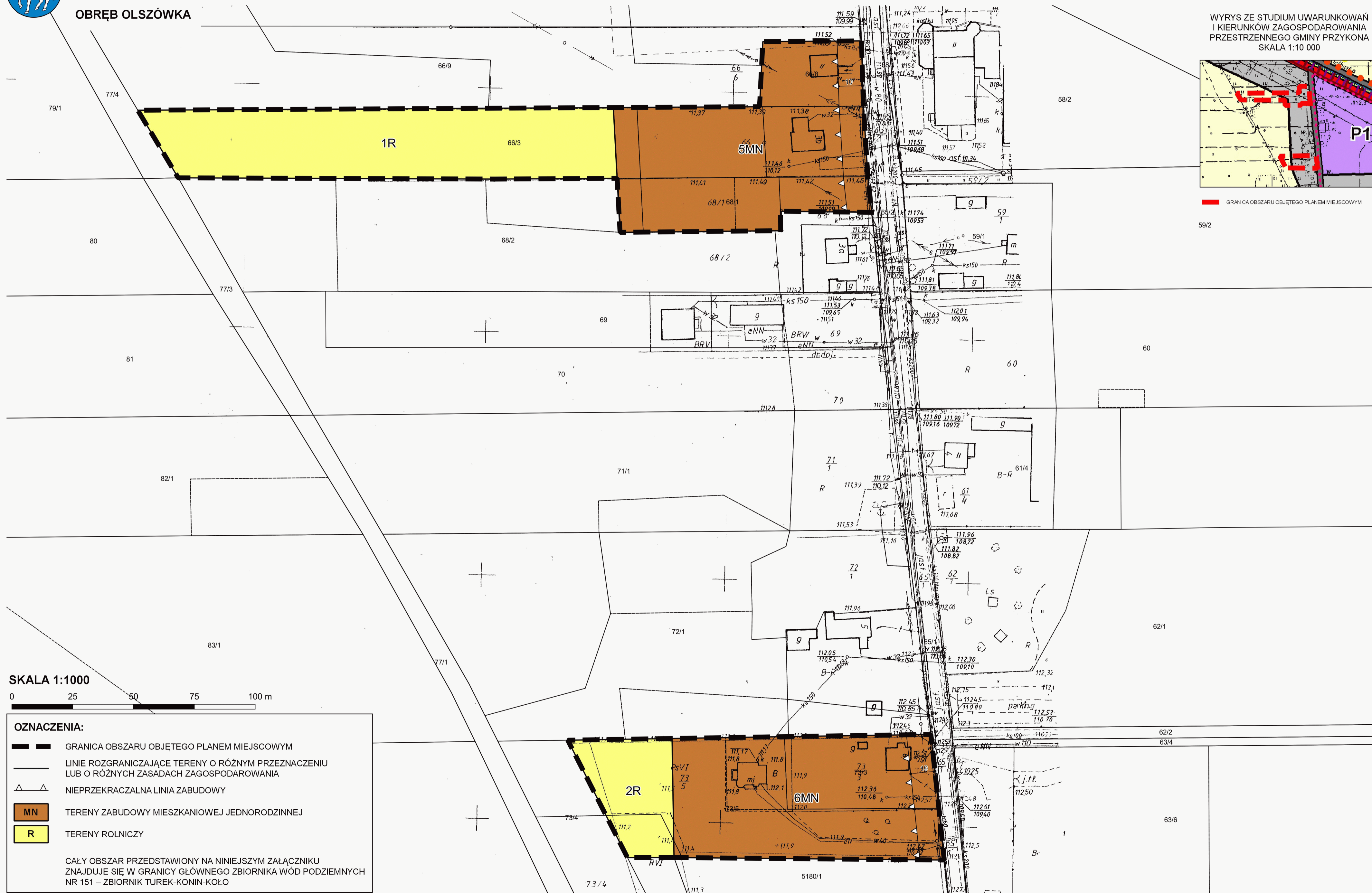
Załącznik Nr 1E do Uchwały
Nr 0007.189.2020
Rady Gminy Przykona
z dnia 29 października 2020r.


OBRĘB OLSZÓWKA

WYRYS ZE STUDIUM UWARUNKOWAŃ
I KIERUNKÓW ZAGOSPODAROWANIA
PRZESTRZENNEGO GMINY PRZYKONA
SKALA 1:10 000



GRANICA OBSZARU OBJĘTEGO PLANIEM MIEJSCOWYM



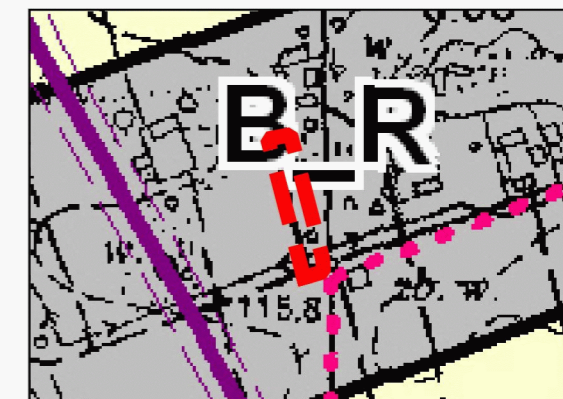


MIEJSCOWY PLAN ZAGOSPODAROWANIA PRZESTRZENNEGO DLA TERENÓW POŁOŻONYCH W MIEJSCOWOŚCI BĄDKÓW DRUGI, DĄBROWA, MŁYNISKA, OLSZÓWKA, PSARY, ROGÓW

OBRĘB ROGÓW

Załącznik Nr 1G do Uchwały
Nr 0007.189.2020
Rady Gminy Przykona
z dnia 29 października 2020r.

WYRYS ZE STUDYUM UWARUNKWAŃ
I KIERUNKÓW ZAGOSPODAROWANIA
PRZESTRZENNEGO GMINY PRZYKONA
SKALA 1:5 000







GRANICA OBSZARU OBJĘTEGO PLANEM MIEJSCOWYM

SKALA 1:1000



OZNACZENIA:

-  GRANICA OBSZARU OBJĘTEGO PLANEM MIEJSCOWYM
-  LINIE ROZGRANICZAJĄCE TERENY O RÓŻNYM PRZEZNACZENIU
LUB O RÓŻNYCH ZASADACH ZAGOSPODAROWANIA
-  NIEPRZEKRACZALNA LINIA ZABUDOWY
-  TEREN ZABUDOWY MIESZKANIOWEJ JEDNORODZINNEJ

CAŁY OBSZAR PRZEDSTAWIONY NA NINIEJSZYM ZAŁĄCZNIKU
ZNAJDUJE SIĘ W GRANICY GŁÓWNEGO ZBIORNIKA WÓD
PODZIEMNYCH NR 151 – ZBIORNIK TUREK-KONIN-KOŁO

