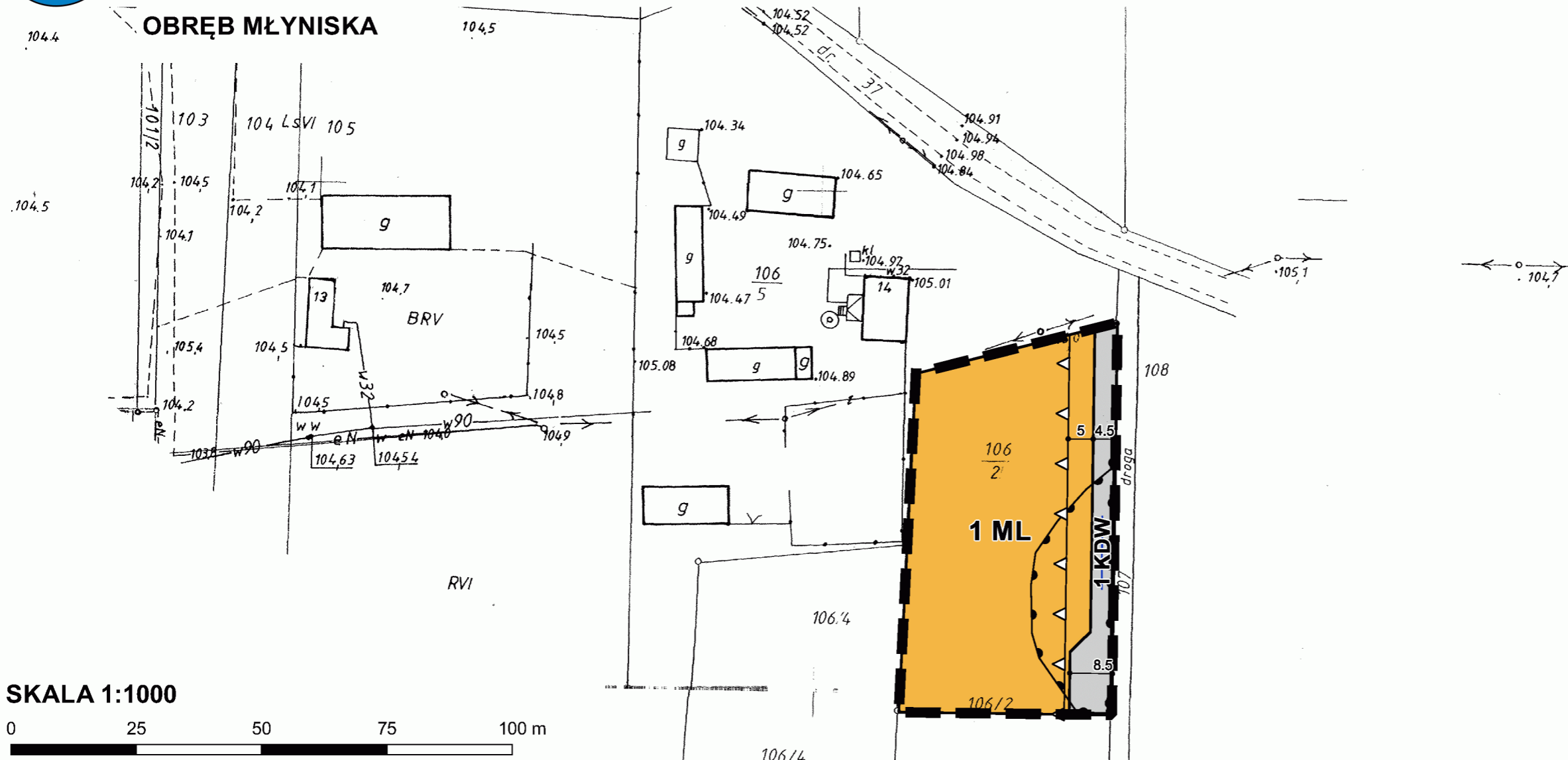


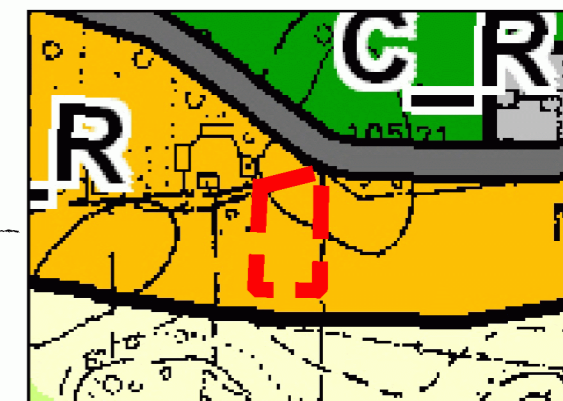


MIEJSCOWY PLAN ZAGOSPODAROWANIA PRZESTRZENNEGO DLA TERENÓW POŁOŻONYCH W MIEJSCOWOŚCI DĄBROWA, MŁYNISKA, ZIMOTKI

Załącznik Nr 1A do Uchwały
Nr 0007.136.2020
Rady Gminy Przykona
z dnia 28 stycznia 2020r.




WYRYS ZE STUDIUM UWARUNKWAŃ
I KIERUNKÓW ZAGOSPODAROWANIA
PRZESTRZENNEGO GMINY PRZYKONA
SKALA 1:5 000









GRANICA OBSZARU OBJĘTEGO PLANEM MIEJSCOWYM

SKALA 1:1000




OZNACZENIA:

-  GRANICA OBSZARU OBJĘTEGO PLANEM MIEJSCOWYM
-  LINIE ROZGRANICZAJĄCE TERENY O RÓŻNYM PRZEZNACZENIU
LUB O RÓŻNYCH ZASADACH ZAGOSPODAROWANIA
-  NIEPRZEKACZALNA LINIA ZABUDOWY
-  STREFA OCHRONY KONSERWATORSKIEJ ZE WIDOCZNOŚCIOWANEGO
STANOWISKA ARCHEOLOGICZNEGO
-  **ML** TEREN ZABUDOWY LETNISKOWEJ
-  **KDW** TEREN DROGI WEWNĘTRZNEJ

CAŁY OBSZAR PRZEDSTAWIONY NA NINIEJSZYM ZAŁĄCZNIKU
ZNAJDUJE SIĘ W GRANICY:

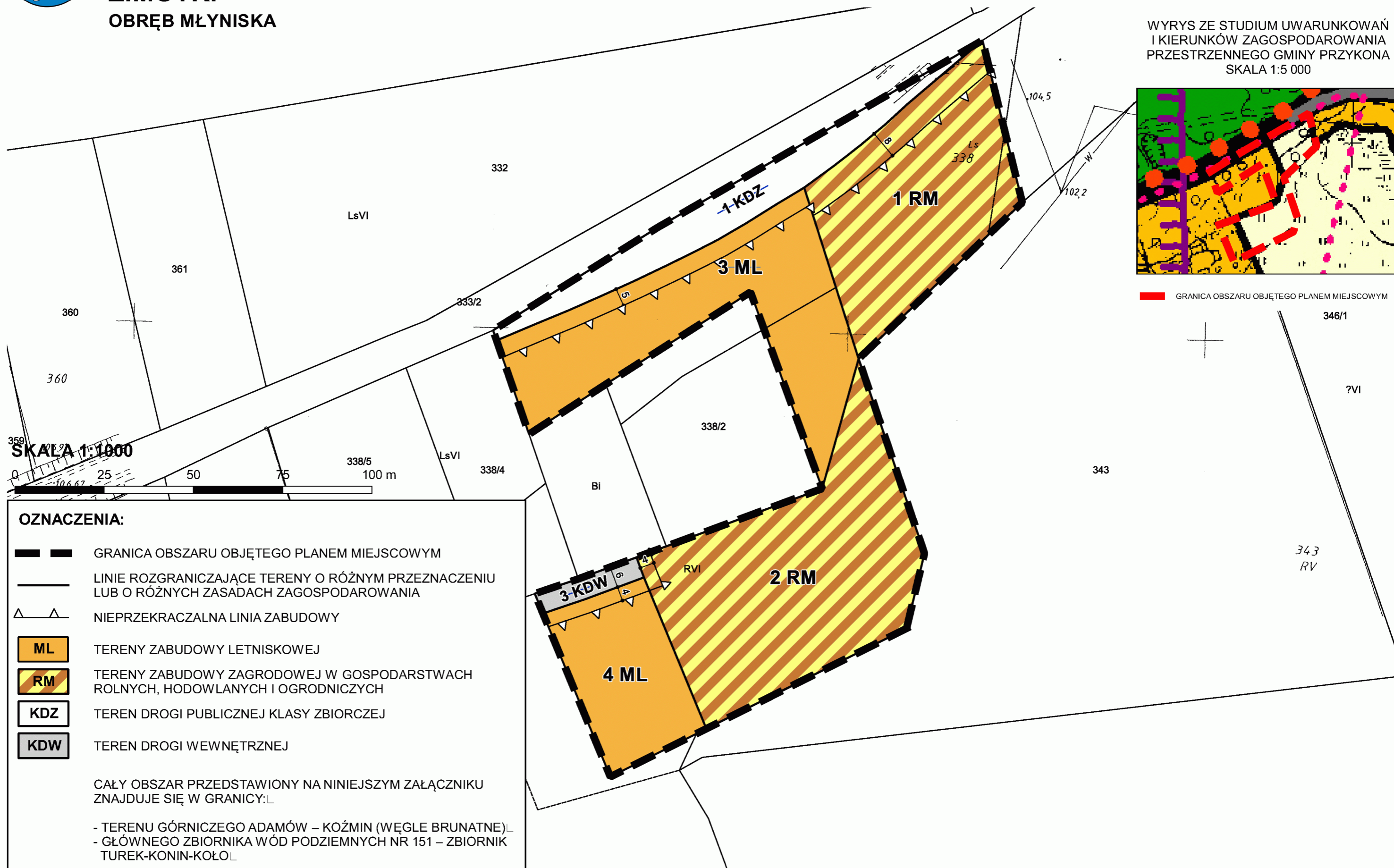
- TERENU GÓRNICZEGO ADAMÓW – KOŹMIN (WĘGLE BRUNATNE)
- GŁÓWNEGO ZBIORNIKA WÓD PODZIEMNYCH NR 151 – ZBIORNIK TUREK-KONIN-KOŁOŁ




MIEJSCOWY PLAN ZAGOSPODAROWANIA PRZESTRZENNEGO DLA TERENÓW POŁOŻONYCH W MIEJSCOWOŚCI DĄBROWA, MŁYNISKA, ZIMOTKI OBRĘB MŁYNISKA

Załącznik Nr 1C do Uchwały
Nr 0007.136.2020
Rady Gminy Przykona
z dnia 28 stycznia 2020r.

WYRYS ZE STUDYUM UWARUNKOWAŃ
I KIERUNKÓW ZAGOSPODAROWANIA
PRZESTRZENNEGO GMINY PRZYKONA
SKALA 1:5 000





MIEJSCOWY PLAN ZAGOSPODAROWANIA PRZESTRZENNEGO DLA TERENÓW POŁOŻONYCH W MIEJSCOWOŚCI DĄBROWA, MŁYNISKA, ZIMOTKI OBRĘB MŁYNISKA


Załącznik Nr 1D do Uchwały
Nr 0007.136.2020
Rady Gminy Przykona
z dnia 28 stycznia 2020r.

WYRYS ZE STUDYUM UWARUNKWAŃ
I KIERUNKÓW ZAGOSPODAROWANIA
PRZESTRZENNEGO GMINY PRZYKONA
SKALA 1:5 000










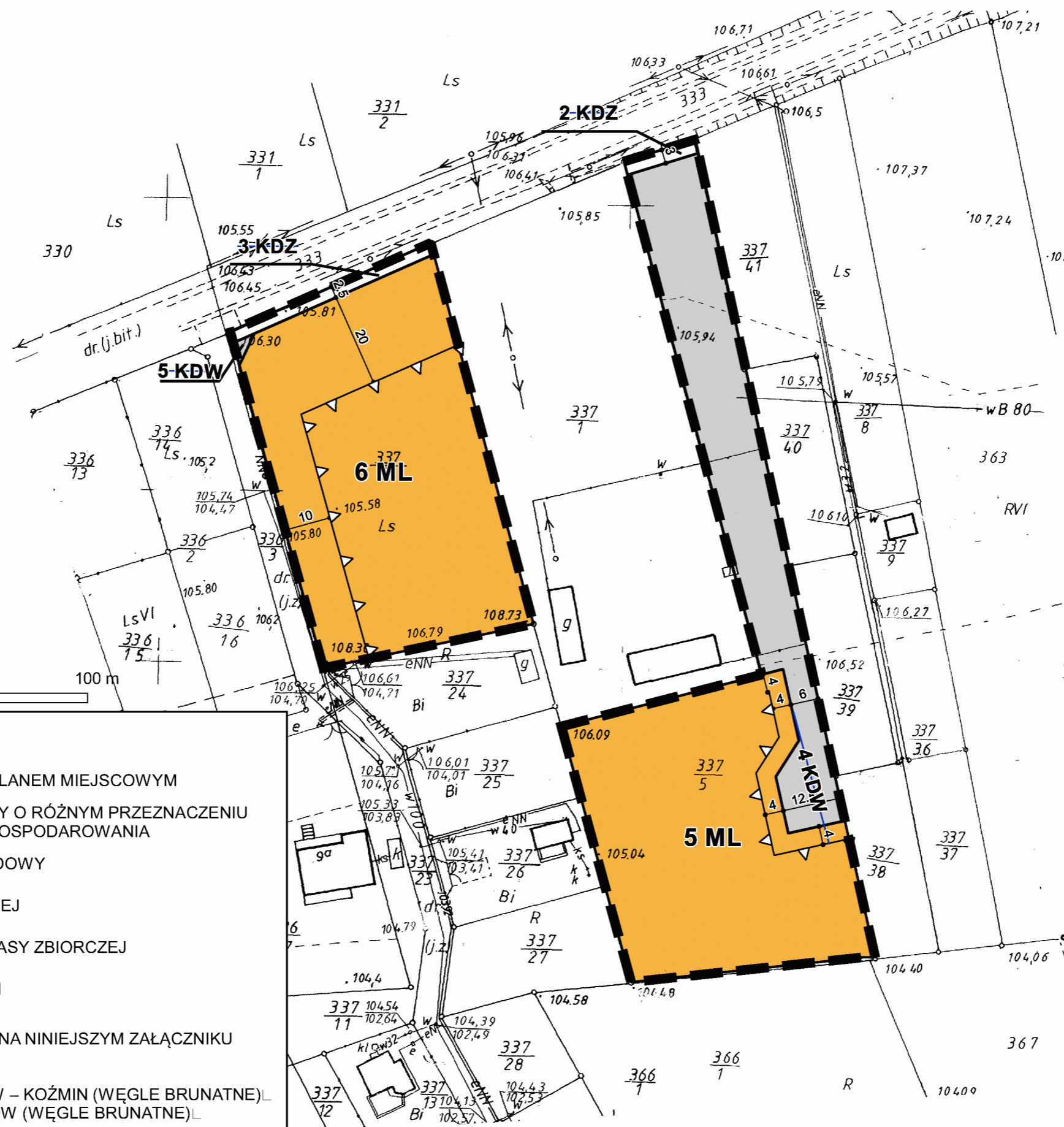
GRANICA OBSZARU OBJĘTEGO PLANEM MIEJSCOWYM


SKALA 1:1000



OZNACZENIA:

-  GRANICA OBSZARU OBJĘTEGO PLANEM MIEJSCOWYM
-  LINIE ROZGRANICZAJĄCE TERENY O RÓŻNYM PRZEZNACZENIU LUB O RÓŻNYCH ZASADACH ZAGOSPODAROWANIA
-  NIEPRZEKRACZALNA LINIA ZABUDOWY
-  **ML** TERENY ZABUDOWY LETNISKOWEJ
-  **KDZ** TERENY DRÓG PUBLICZNYCH KLASY ZBIORCZEJ
-  **KDW** TERENY DRÓG WEWNĘTRZNYCH
-  CAŁY OBSZAR PRZEDSTAWIONY NA NINIEJSZYM ZAŁĄCZNIKU ZNAJDUJE SIĘ W GRANICY:
 - TERENU GÓRNICZEGO ADAMÓW – KOŹMIN (WĘGLE BRUNATNE)
 - OBSZARU GÓRNICZEGO ADAMÓW (WĘGLE BRUNATNE)



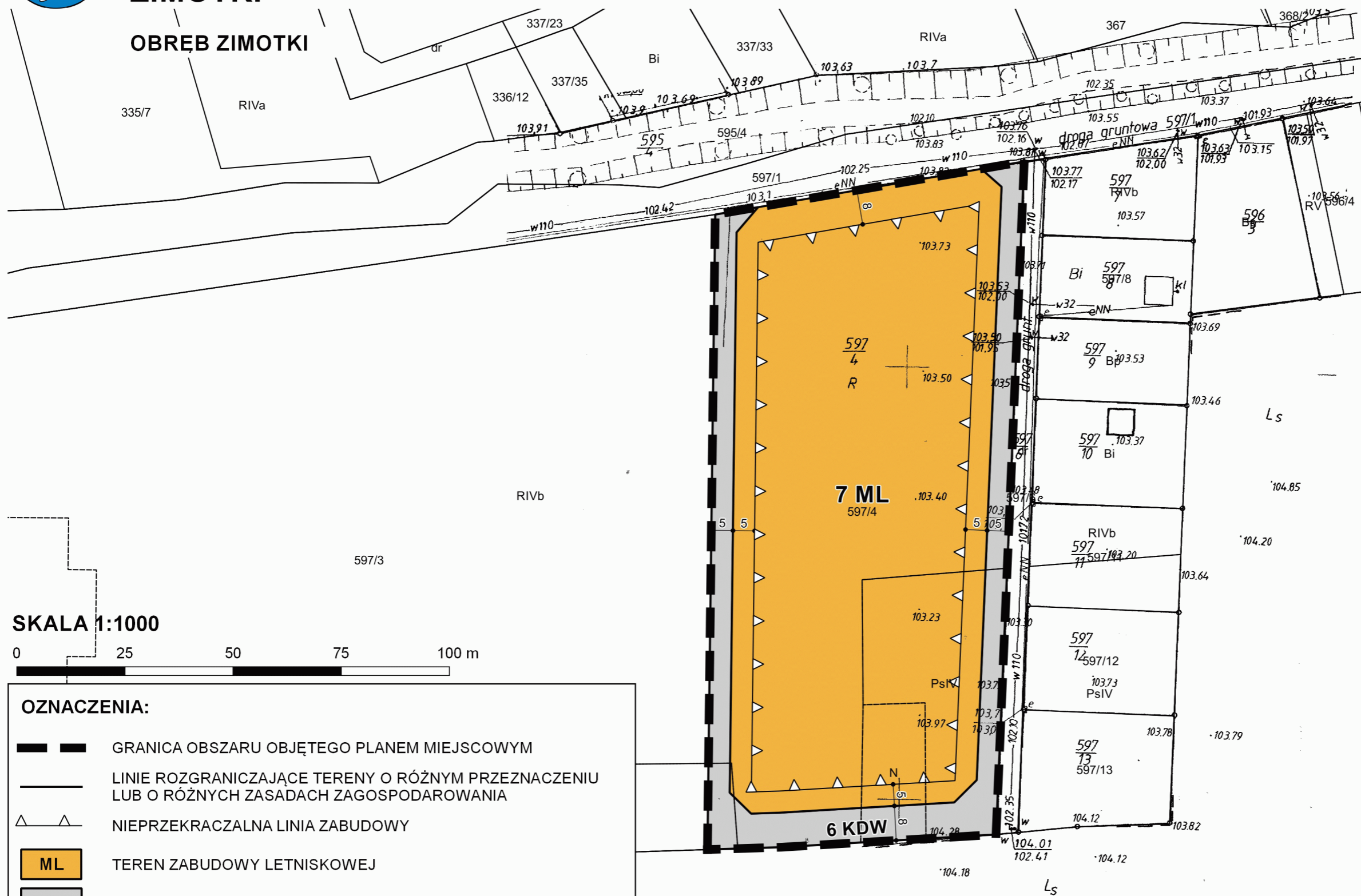


MIEJSCOWY PLAN ZAGOSPODAROWANIA PRZESTRZENNEGO DLA TERENÓW POŁOŻONYCH W MIEJSCOWOŚCI DĄBROWA, MŁYNISKA, ZIMOTKI

Załącznik Nr 1E do Uchwały
Nr 0007.136.2020
Rady Gminy Przykona
z dnia 28 stycznia 2020r.

OBREB ZIMOTKI

WYRYS ZE STUDYUM UWARUNKWAŃ
I KIERUNKÓW ZAGOSPODAROWANIA
PRZESTRZENNEGO GMINY PRZYKONA
SKALA 1:5 000








GRANICA OBSZARU OBJĘTEGO PLANEM MIEJSCOWYM

SKALA 1:1000

0 25 50 75 100 m

OZNACZENIA:

-  GRANICA OBSZARU OBJĘTEGO PLANEM MIEJSCOWYM
-  LINIE ROZGRANICZAJĄCE TERENY O RÓŻNYM PRZEZNACZENIU LUB O RÓŻNYCH ZASADACH ZAGOSPODAROWANIA
-  NIEPRZEKRACZALNA LINIA ZABUDOWY
-  ML TEREN ZABUDOWY LETNISKOWEJ
-  KDW TEREN DROGI WEWNĘTRZNEJ

CAŁY OBSZAR PRZEDSTAWIONY NA NINIEJSZYM ZAŁĄCZNIKU
ZNAJDUJE SIĘ W GRANICY: □

- TERENU GÓRNICZEGO ADAMÓW – KOŹMIN (WĘGLE BRUNATNE) □
- OBSZARU GÓRNICZEGO ADAMÓW (WĘGLE BRUNATNE) □
- UNIEJOWSKIEGO OBSZARU CHRONIONEGO KRAJOBRAZU □



MIEJSCOWY PLAN ZAGOSPODAROWANIA PRZESTRZENNEGO DLA TERENÓW POŁOŻONYCH W MIEJSCOWOŚCI DĄBROWA, MŁYNIKA, ZIMOTKI

WYRYS ZE STUDIUM UWARUNKWAŃ
I KIERUNKÓW ZAGOSPODAROWANIA
PRZESTRZENNEGO GMINY PRZYKONA
SKALA 1:10 000

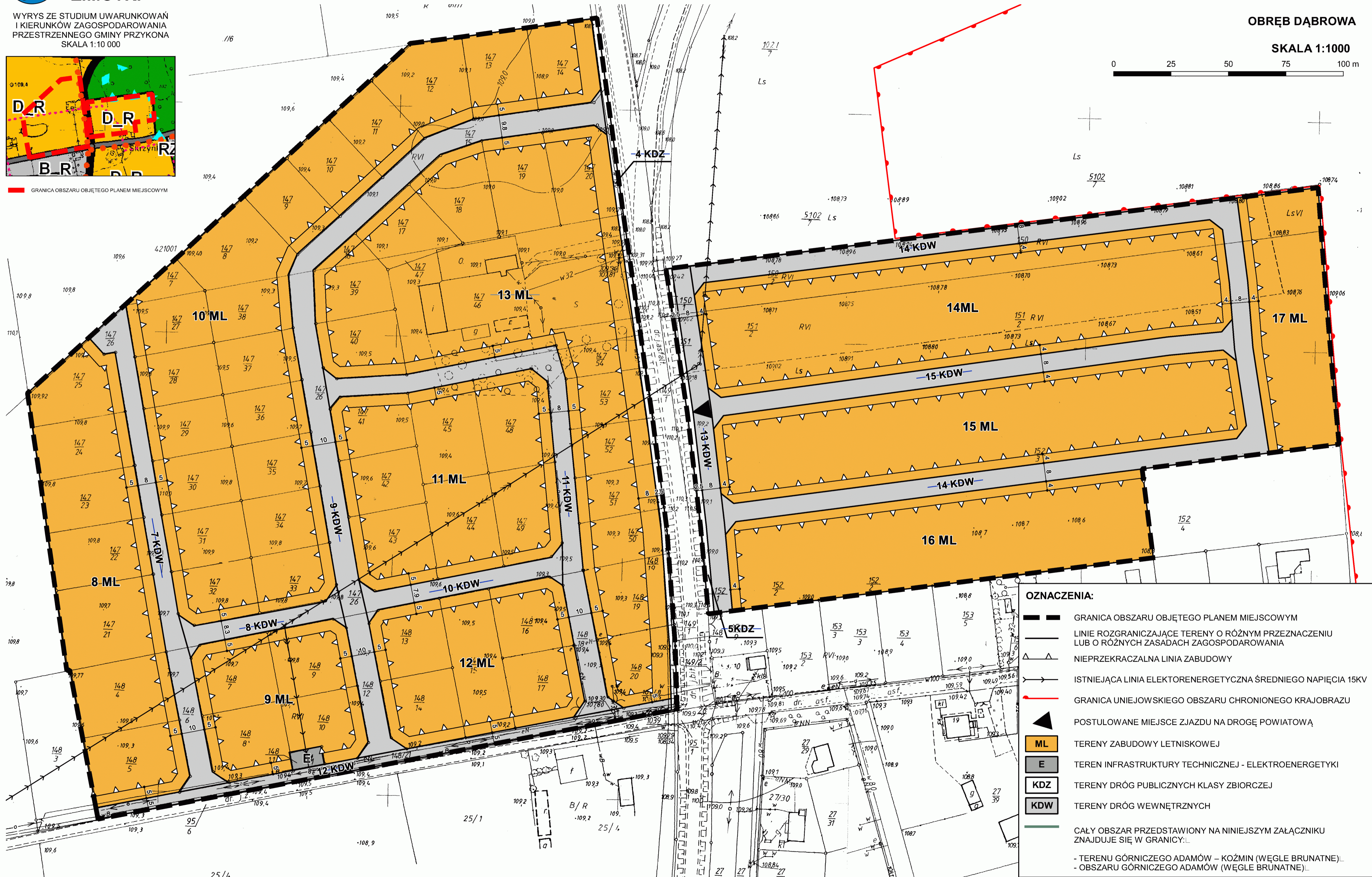



GRANICA OBSZARU OBJĘTEGO PLANEM MIEJSCOWYM

Załącznik Nr 1F do Uchwały
Nr 0007.136.2020
Rady Gminy Przykona
z dnia 28 stycznia 2020r.

OBRĘB DĄBROWA

SKALA 1:1000



OZNACZENIA:

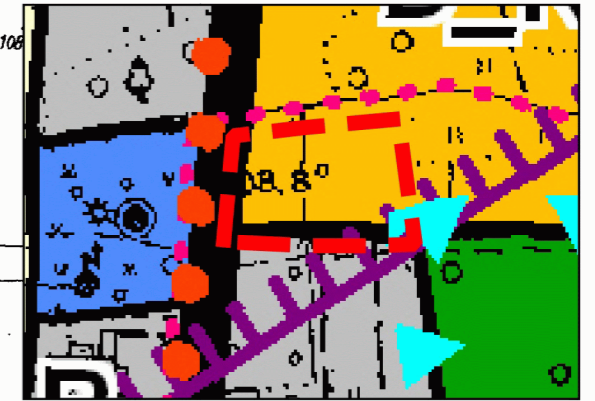
- GRANICA OBSZARU OBJĘTEGO PLANEM MIEJSCOWYM
- LINIE ROZGRANICZAJĄCE TERENY O RÓŻNYM PRZEZNACZENIU LUB O RÓŻNYCH ZASADACH ZAGOSPODAROWANIA
- NIEPRZEKACZALNA LINIA ZABUDOWY
- ISTNIEJĄCA LINIA ELEKTROENERGETYCZNA ŚREDNIEGO NAPIĘCIA 15KV
- GRANICA UNIEJOWSKIEGO OBSZARU CHRONIONEGO KRAJOBRAZU
- POSTULOWANE MIEJSCE ZJAZDU NA DROGĘ POWIATOWĄ
- ML** TERENY ZABUDOWY LETNISKOWEJ
- E** TEREN INFRASTRUKTURY TECHNICZNEJ - ELEKTROENERGETYKI
- KDZ** TERENY DRÓG PUBLICZNYCH KLASY ZBIORCZEJ
- KDW** TERENY DRÓG WEWNĘTRZNYCH
- CAŁY OBSZAR PRZEDSTAWIONY NA NINIEJSZYM ZAŁĄCZNIKU ZNAJDUJE SIĘ W GRANICY:
 - TERENU GÓRNICZEGO ADAMÓW - KOŹMIN (WĘGLE BRUNATNE)
 - OBSZARU GÓRNICZEGO ADAMÓW (WĘGLE BRUNATNE)



MIEJSCOWY PLAN ZAGOSPODAROWANIA PRZESTRZENNEGO DLA TERENÓW POŁOŻONYCH W MIEJSCOWOŚCI DĄBROWA, MŁYNISKA, ZIMOTKI OBRĘB DĄBROWA

Załącznik Nr 1G do Uchwały
Nr 0007.136.2020
Rady Gminy Przykona
z dnia 28 stycznia 2020r.

WYRYS ZE STUDYUM UWARUNKWAŃ
I KIERUNKÓW ZAGOSPODAROWANIA
PRZESTRZENNEGO GMINY PRZYKONA
SKALA 1:5 000









GRANICA OBSZARU OBJĘTEGO PLANEM MIEJSCOWYM

SKALA 1:1000

0 25 50

OZNACZENIA:

-  GRANICA OBSZARU OBJĘTEGO PLANEM MIEJSCOWYM
-  LINIE ROZGRANICZAJĄCE TERENY O RÓŻNYM PRZEZNACZENIU LUB O RÓŻNYCH ZASADACH ZAGOSPODAROWANIA
-  NIEPRZEKACZALNA LINIA ZABUDOWY
-  ML TEREN ZABUDOWY LETNISKOWEJ
-  KDZ TEREN DROGI PUBLICZNEJ KLASY ZBIORCZEJ
-  KDW TERENY DRÓG WEWNĘTRZNYCH

CAŁY OBSZAR PRZEDSTAWIONY NA NINIEJSZYM ZAŁĄCZNIKU
ZNAJDUJE SIĘ W GRANICY: □

- TERENU GÓRNICZEGO ADAMÓW – KOŹMIN (WĘGLE BRUNATNE) □
- OBSZARU GÓRNICZEGO ADAMÓW (WĘGLE BRUNATNE) □

