



Poznań, dnia 13 września 2007 r.

Nr
132

TREŚĆ

Poz.:

UCHWAŁY RAD GMIN

- 2988** nr IX/80/2007 Rady Miejskiej w Kórniku z dnia 30 maja 2007 r. w sprawie nadania nazw ulicom w Szczytnikach
- 2989** nr IX/68/2007 Rady Miejskiej w Murowanej Goślinie z dnia 25 czerwca 2007 r. w sprawie zwolnień z podatku od nieruchomości z tytułu zatrudnienia młodocianych na terenie miasta i gminy Murowana Goślina
- 2990** nr IX/69/2007 Rady Miejskiej w Murowanej Goślinie z dnia 25 czerwca 2007 r. w sprawie zwolnień z podatku od nieruchomości z tytułu zwiększenia zatrudnienia poprzez tworzenie nowych stanowisk pracy na terenie miasta i gminy Murowana Goślina
- 2991** nr VIII/62/07 Rady Gminy Siedlec z dnia 26 czerwca 2007 r. w sprawie regulaminu dostarczania wody i odprowadzania ścieków
- 2992** nr IX/50/2007 Rady Miasta i Gminy Czarniejewo z dnia 27 czerwca 2007 r. w sprawie ustalenia regulaminu utrzymania czystości i porządku na terenie Miasta i Gminy Czarniejewo
- 2993** nr X/93/07 Rady Miejskiej Kościana z dnia 28 czerwca 2007 r. w sprawie zmiany uchwały nr XLVI/481/98 Rady Miejskiej Kościana z dnia 27 stycznia 1998 r. w sprawie zasad sprzedaży mieszkań komunalnych ze zmianami
- 2994** nr X/98/07 Rady Miejskiej Kościana z dnia 28 czerwca 2007 r. w sprawie upoważnienia Dyrektora Ośrodka Pomocy Społecznej w Kościanie do załatwiania indywidualnych spraw z zakresu administracji publicznej
- 2995** nr VIII/52/2007 Rady Gminy Pakosław z dnia 28 czerwca 2007 r. w sprawie zmiany regulaminu udzielania pomocy materialnej o charakterze socjalnym dla uczniów zamieszkałych na terenie Gminy Pakosław przyjętego uchwałą rady Gminy Pakosław nr XXIII/140/05 z dnia 31.03.2005 r.
- 2996** nr VII/53/2007 Rady Gminy Pakosław z dnia 28 czerwca 2007 r. w sprawie Regulaminu przyznawania dotacji z Gminnego Funduszu Ochrony Środowiska i Gospodarki Wodnej w Pakosławiu na budowę oczyszczalni ścieków
- 2997** nr VIII/58/07 Rady Miejskiej w Sompolnie z dnia 28 czerwca 2007 r. w sprawie miejscowego planu zagospodarowania przestrzennego gminy Sompolno obejmującego wybrane obszary na terenie miasta i gminy Sompolno
- 2998** nr VIII/62/07 Rady Miejskiej w Sompolnie z dnia 28 czerwca 2007 r. w sprawie zmiany uchwały nr XLI/328/06 Rady Miejskiej w Sompolnie z dnia 21 lipca 2006 r. w sprawie szczegółowych zasad i trybu umarzania, odraczania i rozkładania na raty należności pieniężnych Gminy Sompolno oraz gminnych jednostek organizacyjnych, do których nie stosuje się przepisów ustawy-Ordynacja podatkowa oraz wskazania organów do tego upoważnionych
- 2999** nr VIII/648/07 Rady Miejskiej w Sompolnie z dnia 28 czerwca 2007 r. w sprawie regulaminu udzielania pomocy materialnej o charakterze socjalnym dla uczniów z terenu Gminy Sompolno
- 3000** nr 50/07 Rady Gminy Rzgów z dnia 29 czerwca 2007 r. w sprawie nadania nazw ulicom w miejscowości Sławsk i Branno
- 3001** nr X/52/07 Rady Gminy Przykona z dnia 5 lipca 2007 r. w sprawie zmiany miejscowego planu zagospodarowania przestrzennego Gminy Przykona
- 3002** nr X/63/2007 Rady Gminy Piaski z dnia 6 lipca 2007 r. w sprawie ograniczenia czasu

funkcjonowania instalacji i korzystania z urządzeń, z których emitowany hałas może negatywnie oddziaływać na środowisko

- 3003** nr IX/42/07 Rady Gminy Słupca z dnia 6 lipca 2007 r. w sprawie zmiany miejscowego planu zagospodarowania przestrzennego gminy Słupca
- 3004** nr X/59/2007 Rady Miejskiej Borku Wlkp. Z dnia 9 lipca 2007 r. w sprawie zmiany Statutu Gminy Borek Wlkp.
- 3005** Nr XI/67/07 Rady Miejskiej w Sierakowie z dnia 31 lipca 2007 r. w sprawie zmiany chwały nr XXXI/278/06 z dnia 28 lutego 2006 roku w sprawie określenia zasad przyznawania i odpłatności za usługi opiekuńcze i specjalistyczne usługi opiekuńcze oraz zasad częściowego lub całkowitego zwolnienia od opłat i trybu ich pobierania

UCHWAŁA RADY POWIATU

- 3006** Nr IX/69/III/2007 rady Powiatu Poznańskiego z dnia 27 czerwca 2007 r. w sprawie trybu udzielania i rozliczania dotacji dla niepublicznych szkół o uprawnieniach szkół publicznych i internatów niepublicznych

DECYZJE PREZESA URZĘDU REGULACJI ENERGETYKI

- 3007** informacja o decyzjach Prezesa Urzędu regulacji Energetyki nr WCC/724-ZTO/118/W/OPO/2007/AJ i nr PCC/755-ZTO/118/W/OPO/2007/AJ z dnia 7 sierpnia 2007 r. przedłużające termin ważności koncesji dla Energetyki Ciepłej-Kępno
- 3008** decyzja Prezesa Urzędu Regulacji Energetyki nr OPO-4210-30(8)/2007/3706/IV/AgS z dnia 10 sierpnia 2007 r. zatwierdzająca taryfę dla ciepła ustaloną przez Sydkraft Term Sp. z o.o. z siedzibą w Złotowie

WYROKI WOJEWÓDZKIEGO SĄDU ADMINISTRACYJNEGO

- 3009** sygn. akt IISA/Po 63/07 - wyrok Wojewódzkiego Sądu Administracyjnego w Poznaniu z dnia 20 marca 2007 r. w sprawie skargi Rady Miasta Poznania na rozstrzygnięcie nadzorcze Wojewody Wielkopolskiego z dnia 28 listopada 2006 r. nr NK.I-8.0911-519/06 (wydane w sprawie uchwały nr CVI/1217/IV/2006 Rady Miasta Poznania z dnia 24 października 2006 r. w sprawie uchwalenia miejscowego planu zagospodarowania przestrzennego obszaru "Rataje-Park" w Poznaniu)
- 3010** sygn. akt IISA/Po 671/06 - wyrok Wojewódzkiego Sądu Administracyjnego w Poznaniu z dnia 27 kwietnia 2007 r. w sprawie skargi Rady Miasta Poznania na rozstrzygnięcie nadzorcze Wojewody Wielkopolskiego z dnia 31 sierpnia 2006 r. PN.II-2.0911-419/06 (wydane w sprawie uchwały nr XCIX/1120/IV/2006 Rady Miasta Poznania z dnia 11 lipca 2006 r. w sprawie uchwalenia miejscowego planu zagospodarowania przestrzennego terenu Gospody Targowej w Poznaniu)

OGŁOSZENIA STAROSTÓW

- 3011** ogłoszenia Starosty Chodzieskiego w sprawie sporządzenia projektu operatu opisowo-kartograficznego
- 3012** ogłoszenie Prezydenta Miasta Konina w sprawie operatu ewidencji gruntów i budynków
- 3013** ogłoszenie Starosty Konińskiego w sprawie możliwości zgłaszania kandydatów na członków powiatowej społecznej rady do spraw osób niepełnosprawnych

3001

UCHWAŁA Nr X/52/07 RADY GMINY PRZYKONA

z dnia 5 lipca 2007 r.

w sprawie zmiany miejscowego planu zagospodarowania przestrzennego Gminy Przykona

Na podstawie art. 18 ust. 2 pkt 5, art. 40 ust. 1, art. 41 ust. 1 ustawy z dnia 8 marca 1990 roku o samorządzie gminnym (Dz.U. z 2001 r. Nr 142, poz. 1591 z późn. zm.), art. 14 ust. 8, art. 20 ust. 1 ustawy z dnia 27 marca 2003 r. o planowaniu i zagospodarowaniu przestrzennym (Dz.U. z 2003 r. Nr 80, poz. 717 z późn. zm.) w związku uchwałą Nr XXXVI/198/05 Rady Gminy Przykona z dnia 4 października 2005 roku w sprawie przystąpienia do sporządzenia zmiany miejscowego planu zagospodarowania przestrzennego gminy Przykona oraz Uchwałą Nr XLIX/274/06 Rady Gminy Przykona z dnia 25 października 2006 r. w sprawie zmiany uchwały Nr XXXVI/198/05 z dnia 4 października 2005 r. w sprawie przystąpienia do sporządzenia zmiany miejscowego planu zagospodarowania przestrzennego Gminy Przykona, Rada Gminy Przykona uchwała, co następuje:

DZIAŁ I

Przepisy ogólne

ROZDZIAŁ I

Zakres obowiązywania planu.

§1. Uchwała się zmianę miejscowego planu zagospodarowania przestrzennego gminy Przykona, obejmującą n/w tereny:

- działki nr 97, 98, 103, 113 (w części), 169/2, 5565/7, 5565/8, 5565/9 (w części) położone w miejscowości Aleksandrów

§2. Załącznikami do uchwały są:

1. rysunek zmiany planu pt. „Gmina Przykona Aleksandrów działki nr 97, 98, 103, 113 (w części), 5565/7, 5565/8, 5565/9 (w części) zmiana miejscowego planu zagospodarowania przestrzennego gminy skala 1:2000”, stanowiący załącznik nr 1;
2. rysunek zmiany planu pt. „Gmina Przykona Aleksandrów działka nr 169/2 zmiana miejscowego planu zagospodarowania przestrzennego gminy skala 1:5000”, stanowiący załącznik nr 2;
3. rysunki zmiany planu gminy w skali 1:10.000, stanowiące załączniki nr 3 i 4;
4. stwierdzenie zgodności ze studium uwarunkowań i kierunków zagospodarowania przestrzennego gminy stanowi załącznik nr 5 do uchwały.

5. sposób realizacji inwestycji z zakresu infrastruktury technicznej stanowi załącznik nr 6 do uchwały.

6. rozstrzygnięcie dot. sposobu rozpatrzenia uwag zgłoszonych do projektu planu stanowi załącznik nr 7 do uchwały.

§3. Przedmiotem planu jest określenie:

1. przeznaczenia terenów oraz linii rozgraniczających tereny o różnym przeznaczeniu lub różnych zasadach zagospodarowania;

2. zasad ochrony i kształtowania ład przestrzennego;

3. zasad ochrony środowiska, przyrody i krajobrazu kulturowego;

4. zasad ochrony dziedzictwa kulturowego i zabytków;

5. wymagań wynikających z potrzeb kształtowania przestrzeni publicznych;

6. parametrów i wskaźników kształtowania zabudowy oraz zagospodarowania terenu, w tym linii zabudowy, gabarytów obiektów i wskaźników intensywności zabudowy;

7. granic i sposobów zagospodarowania terenów lub obiektów podlegających ochronie, ustalonych na podstawie odrębnych przepisów, w tym terenów górniczych a także narażonych na niebezpieczeństwo powodzi;

8. szczegółowych zasad podziału nieruchomości;

9. szczegółowych warunków zagospodarowania terenów oraz ograniczeń w ich użytkowaniu, w tym zakazu zabudowy;

10. zasad modernizacji, rozbudowy i budowy systemów komunikacji i infrastruktury technicznej;

11. sposobów i terminów tymczasowego zagospodarowania, urządzania i użytkowania terenów;

12. stawek procentowych, na podstawie których ustala się opłatę, o której mowa w art. 36 ust. 4 ustawy o planowaniu i zagospodarowaniu przestrzennym.

§4. Następujące oznaczenia graficzne na rysunku planu są obowiązującymi ustaleniami planu:

1. granica planu miejscowego;

2. symbol terenu;

3. linia rozgraniczające tereny o różnym przeznaczeniu ściśle określona;

§5. Ilekroć w przepisach niniejszej uchwały jest mowa o:

1. przeznaczeniu podstawowym, dominującym – należy przez to rozumieć dominujący (główny) sposób zagospodarowania terenu;
2. przeznaczeniu uzupełniającym, dopuszczalnym – należy przez to rozumieć możliwy sposób zagospodarowania terenu po spełnieniu wymagań określonych w planie, stanowiący uzupełnienie lub wzbogacenie przeznaczenia podstawowego;
3. symbolu przeznaczenia - należy przez to rozumieć literowe oznaczenie poszczególnych terenów, określające ich przeznaczenie podstawowe lub przeznaczenie podstawowe i uzupełniające;
4. numeru terenu – należy przez to rozumieć cyfrowe oznaczenie terenu wydzielonego spośród terenów o tym samym przeznaczeniu, dla którego obowiązują ustalenia ogólne dla terenu o tym samym symbolu literowym przeznaczenia i dodatkowe ustalenia szczególne;
5. powierzchni terenu biologicznie czynnej – należy przez to rozumieć powierzchnię terenu biologicznie czynną w rozumieniu rozporządzenia Ministra Infrastruktury w sprawie warunków technicznych, jakim powinny odpowiadać budynki i ich usytuowanie;
6. terenie – należy przez to rozumieć obszar, wyznaczony liniami rozgraniczającymi oraz określony symbolem lub symbolem i numerem;
7. odpadach niebezpiecznych – należy przez to rozumieć odpady, które ze względu na swoje pochodzenie, skład chemiczny, biologiczny, inne właściwości i okoliczności, stanowią zagrożenie dla życia lub zdrowia ludzi albo dla środowiska, za wyjątkiem odpadów wytwarzanych w gospodarstwach domowych, służbie zdrowia oraz weterynarii;

DZIAŁ II

Ustalenia ogólne

ROZDZIAŁ II

Ustalenia dotyczące przeznaczenia terenu objętego ustaleniami planu.

§6. Dla obszaru objętego niniejszą uchwałą, ustala się następujące przeznaczenie terenu, przyporządkowując mu wskazany obok symbol przeznaczenia:

1. R - tereny rolnicze;
2. ZL - lasy

ROZDZIAŁ III

Ustalenia dotyczące zasad ochrony i kształtowania ładu przestrzennego

§7. Nie ustala się.

ROZDZIAŁ IV

Ustalenia dotyczące zasad ochrony środowiska, przyrody i krajobrazu kulturowego

§8. Obszar w granicach planu nie znajduje się w strefie ochronnej ujęcia wody i w obszarze ochronnym zbiornika wód śródlądowych.

§9. Posiadający do działki budowlanej tytuł prawny, powinien przy wykonywaniu swego prawa powstrzymać się od działań, które by zakłócały korzystanie z nieruchomości sąsiednich ponad przeciętną miarę, wynikającą ze społeczno - gospodarczego przeznaczenia nieruchomości i stosunków miejscowych.

§10. Na terenie objętym planem wprowadza się następujące ustalenia dotyczące odpadów:

zakazuje się składowania i unieszkodliwiania odpadów na terenach objętych formami ochrony przyrody;

ROZDZIAŁ V

Ustalenia dotyczące zasad ochrony dziedzictwa kulturowego i zabytków oraz dóbr kultury współczesnej

§11. 1. Na obszarze objętym planem, nie występują tereny lub obiekty, będące pod ochroną konserwatorską.

2. W przypadku natrafienia podczas robót ziemnych na obiekty mające charakter zabytku archeologicznego – należy wstrzymać roboty i niezwłocznie powiadomić odpowiednie organy ochrony zabytków.

ROZDZIAŁ VI

Ustalenia dotyczące sposobu zagospodarowania terenów i obiektów podlegających ochronie, ustalonych na podstawie odrębnych przepisów, w tym terenów górniczych, a także narażonych na niebezpieczeństwo powodzi oraz zagrożonych osuwaniem się mas ziemnych

§12. Nie ustala się.

ROZDZIAŁ VII

Ustalenia dotyczące wymagań wynikających z potrzeb kształtowania przestrzeni publicznych

§13. Nie ustala się.

ROZDZIAŁ VIII

Ustalenia dotyczące zasad modernizacji, rozbudowy i budowy systemów komunikacji i infrastruktury technicznej.

§14. Dostęp do drogi publicznej na dotychczasowych zasadach poprzez drogi wewnętrzne .

DZIAŁ III

Ustalenia szczegółowe

ROZDZIAŁ IX

Przeznaczenie, zagospodarowanie i zabudowa terenów rolniczych oznaczonych symbolem R

§15. Ustala się dla terenu oznaczonego symbolem R: przeznaczenie podstawowe: tereny rolnicze;

§16. Na terenie oznaczonym symbolem przeznaczenia R obowiązuje zakaz:

1. tymczasowego zagospodarowania, urządzania i użytkowania terenów, zwłaszcza lokalizowania obiektów budowlanych stałych lub tymczasowych;
2. lokalizowania działalności produkcyjnej, składowej, magazynowej oraz dystrybucji takich towarów jak: gaz, paliwa płynne i inne materiały niebezpieczne;
3. lokalizowania elektrowni wiatrowych i masztów telefonii komórkowej.

§17. Na terenach oznaczonych symbolem przeznaczenia R ustala się następujące szczegółowe warunki, zasady i standardy kształtowania zabudowy oraz zagospodarowania terenu:

1. dla terenu obowiązuje:

RODZAJ USTALENIA		WARTOŚĆ LICZBOWA USTALENIA
A	B	C
1	Minimalna powierzchnia biologicznie czynna (% powierzchni działki)	100

ROZDZIAŁ X

Przeznaczenie, zagospodarowanie i zabudowa terenów lasów oznaczonych symbolem ZL

§18. Ustala się dla terenu oznaczonego symbolem ZL: przeznaczenie podstawowe: lasy;

§19. Na terenie oznaczonym symbolem przeznaczenia ZL obowiązuje zakaz:

1. tymczasowego zagospodarowania, urządzania i użytkowania terenów, zwłaszcza lokalizowania obiektów budowlanych stałych lub tymczasowych, za wyjątkiem

okresowego wykorzystywania terenów do produkcji rolnej, ogrodniczej lub sadowniczej;

2. lokalizowania działalności produkcyjnej, składowej, magazynowej oraz dystrybucji takich towarów jak: gaz, paliwa płynne i inne materiały niebezpieczne;
3. lokalizowania elektrowni wiatrowych i masztów telefonii komórkowej.

§20. Na terenach oznaczonych symbolem przeznaczenia ZL ustala się następujące szczegółowe warunki, zasady i standardy kształtowania zabudowy oraz zagospodarowania terenu:

1. dla terenu obowiązuje:

RODZAJ USTALENIA		WARTOŚĆ LICZBOWA USTALENIA
A	B	C
1	Minimalna powierzchnia biologicznie czynna (% powierzchni działki)	100

DZIAŁ IV

Przepisy przejściowe i końcowe.

§22. Tracą moc ustalenia miejscowego planu zagospodarowania przestrzennego gminy Przykona, uchwalonego Uchwałą Nr XV/73/03 Rady Gminy Przykona, z dnia 16 grudnia 2003 r. (Dz. Urz. Woj. Wlkp. Nr 12, poz. 373 z dnia 4.02.2004 r.), w zakresie przeznaczenia i zasad zagospodarowania działek objętych niniejszą uchwałą

§23. Wykonanie uchwały powierza się Wójtowi Gminy Przykona.

ROZDZIAŁ XI

Ustalenia końcowe

§21. Uchwała się dla terenów objętych ustaleniami planu stawkę służącą naliczeniu jednorazowej opłaty z tytułu wzrostu wartości nieruchomości w następujących wysokościach:

SYMBOL PRZEZNACZENIA TERENU	WARTOŚĆ STAWKI PROCENTOWEJ
R	20%
ZL	20%

§24. Uchwała wchodzi w życie po upływie 30 dni od daty ogłoszenia w Dzienniku Urzędowym Województwa Wielkopolskiego.

Przewodniczący
Rady Gminy
(-) Czesław Witczak

GMINA PRZYKONA

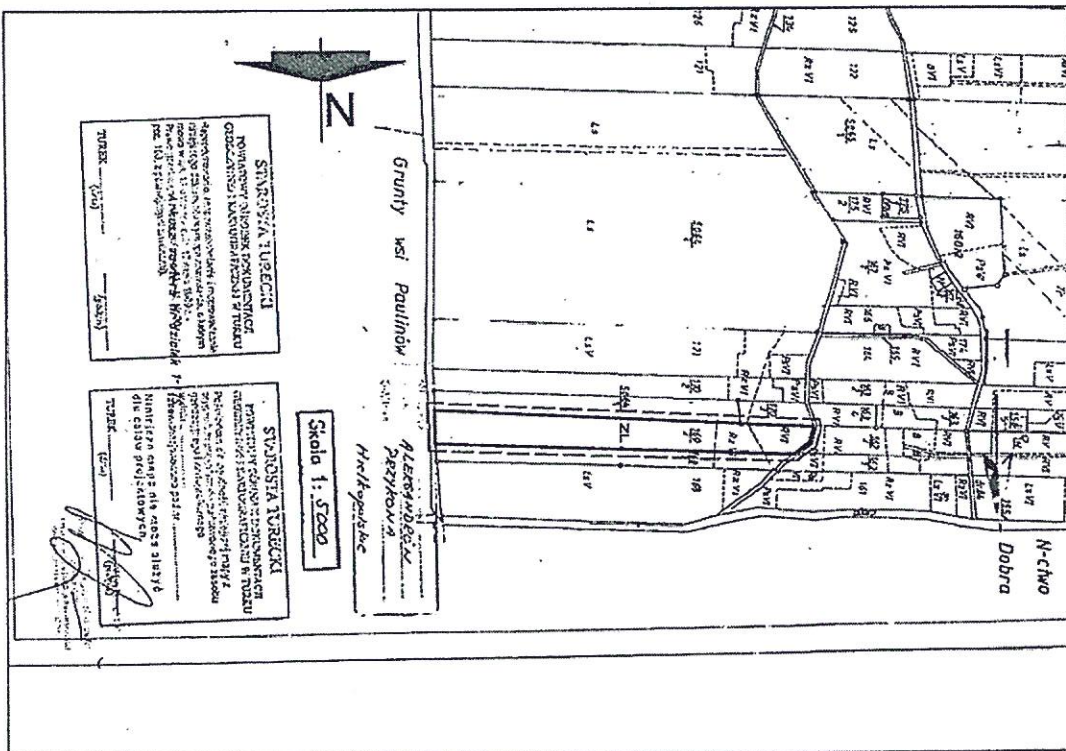
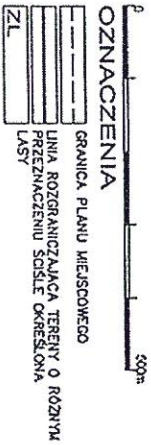
ALEKSANDRÓW DZIAŁKA NR 169/2 ZMIANA MIEJSCOWEGO PLANU ZAGOSPODAROWANIA PRZESTRZENNEGO GMINY SKALA 1:5000

ZAŁĄCZNIK NR 2 DO UCHWAŁY NR X/152.10 F
RADY GMINY PRZYKONA Z DNIA 08.03.2007 R.



FRAGMENT STUDIUM UWARUNKOWAŃ I KIERUNKÓW
ZAGOSPODAROWANIA PRZESTRZENNEGO GMINY
PRZYKONA – UCHWAŁA NR XXXIII/182/98
RADY GMINY PRZYKONA Z DNIA 29.05.1998 R.

Pomniejszona do publikacji



Skala 1:5000

STANISŁAW TURKIECZKI
RODZIMY INŻYNIER WYMIARNICZ
OSIADKA W WILKUBIE W UL. WILKUBSKA 17
40-000 WILKUBO
Kontakt: 71 722 22 22
Fax: 71 722 22 22
E-mail: sturk@wp.pl
Poleć: 100 zł (z wyjątkiem 100 zł)

STANISŁAW TURKIECZKI
PROJEKTOWY I WYMIARNICZ
OSIADKA W WILKUBIE W UL. WILKUBSKA 17
40-000 WILKUBO
Kontakt: 71 722 22 22
Fax: 71 722 22 22
E-mail: sturk@wp.pl
Poleć: 100 zł (z wyjątkiem 100 zł)

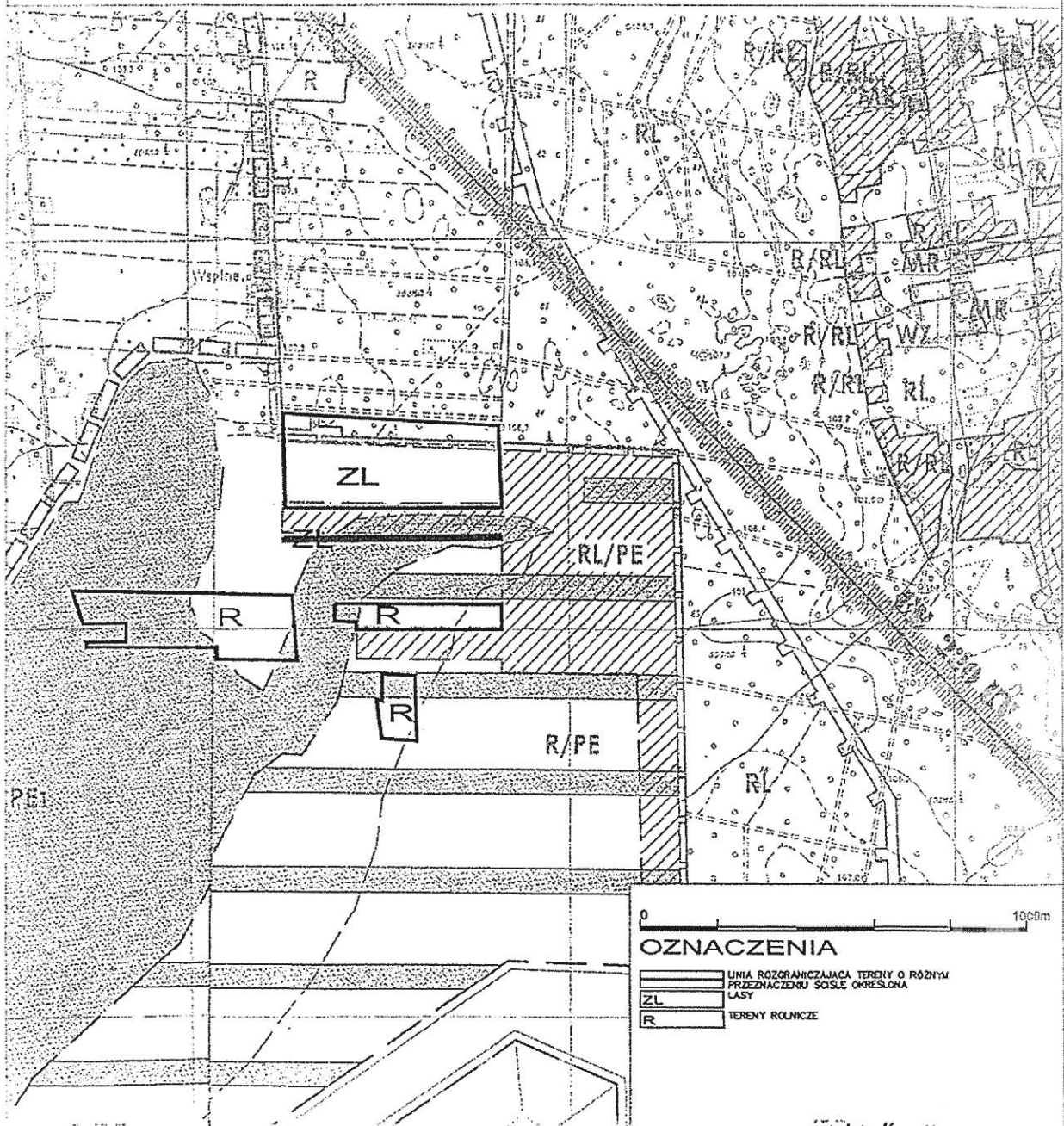
[Signature]

GMINA PRZYKONA

ZMIANA MIEJSCOWEGO PLANU ZAGOSPODAROWANIA PRZESTRZENNEGO GMINY

SKALA 1:10000

ZAŁĄCZNIK NR 3 DO UCHWAŁY NR X/52104
RADY GMINY PRZYKONA Z DNIA 05.03.2007 R.



GMINA PRZYKONA

ZMIANA MIEJSCOWEGO PLANU ZAGOSPODAROWANIA PRZESTRZENNEGO GMINY

SKALA 1:10000

ZALĄCZNIK NR 4 DO UCHWAŁY NR X/52107
RADY GMINY PRZYKONA Z DNIA 05.07.2007 R.



0 1000m

OZNACZENIA

	LINIA ROZGRANICZAJĄCA TERENY O RÓŻNYM PRZEZNACZENIU SPOSŁE OKRESŁONA
	LASY

Załącznik nr 5
do uchwały Nr X/52/07
Rady Gminy Przykona
z dnia 5 lipca 2007 r.
w sprawie zmiany miejscowego planu zagospodarowania
przestrzennego gminy Przykona w miejscowości
Aleksandrów działki 97, 98, 103, 113 (w części), 169/2,
5565/7, 5565/8, 5565/9 (w części)

Na podstawie art. 20 ust. 1 ustawy z 27 marca 2003 r. o planowaniu i zagospodarowaniu przestrzennym (Dz.U. Nr 80, poz. 717 z późniejszymi zmianami) Rada Gminy Przykona stwierdza co następuje:

Stwierdza się zgodność zmiany miejscowego planu zagospodarowania przestrzennego w miejscowości

Aleksandrów działki 97, 98, 103, 113 (w części), 169/2, 5565/7, 5565/8, 5565/9 (w części) z ustaleniami „Studium uwarunkowań i kierunków zagospodarowania przestrzennego gminy Przykona”, uchwalonego 29 maja 1998 r. uchwałą nr XXXIII/182/98 Rady Gminy Przykona.

Załącznik nr 6
do uchwały Nr X/52/07
Rady Gminy Przykona
z dnia 5 lipca 2007 r.
w sprawie zmiany miejscowego planu zagospodarowania
przestrzennego gminy Przykona w miejscowości Aleksandrów
działki 97, 98, 103, 113 (w części), 169/2,
5565/7, 5565/8, 5565/9 (w części)

Na podstawie art. 20 ust. 1 ustawy z 27 marca 2003 r. o planowaniu i zagospodarowaniu przestrzennym (Dz.U. Nr 80, poz. 717 z późniejszymi zmianami) Rada Gminy Przykona rozstrzyga co następuje:

W związku z uchwaleniem zmiany miejscowego planu zagospodarowania przestrzennego gminy Przykona, nie zachodzi konieczność realizacji nowych sieci i urządzeń systemu wodociągowego, kanalizacji sanitarnej i deszczowej.

Załącznik nr 7
do uchwały Nr X/52/07
Rady Gminy Przykona
z dnia 5 lipca 2007 r.
w sprawie zmiany miejscowego planu zagospodarowania
przestrzennego gminy Przykona w miejscowości
Aleksandrów działki 97, 98, 103, 113 (w części), 169/2,
5565/7, 5565/8, 5565/9 (w części)

Na podstawie art. 20 ust. 1 ustawy z 27 marca 2003 r. o planowaniu i zagospodarowaniu przestrzennym (Dz.U. Nr 80, poz. 717 z późniejszymi zmianami) Rada Gminy Przykona rozstrzyga co następuje:

Na podstawie oświadczenia Wójta Gminy Przykona w sprawie braku uwag, na etapie wyłożenia projektu miejscowego planu zagospodarowania przestrzennego do publicznego wglądu, nie rozstrzyga się o sposobie ich rozpatrzenia.