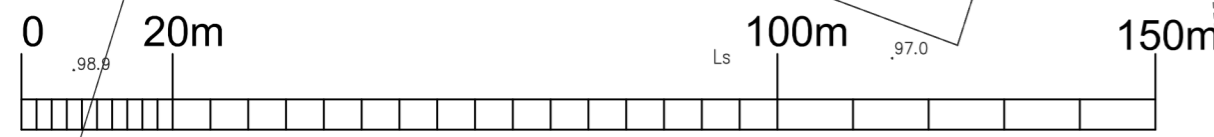
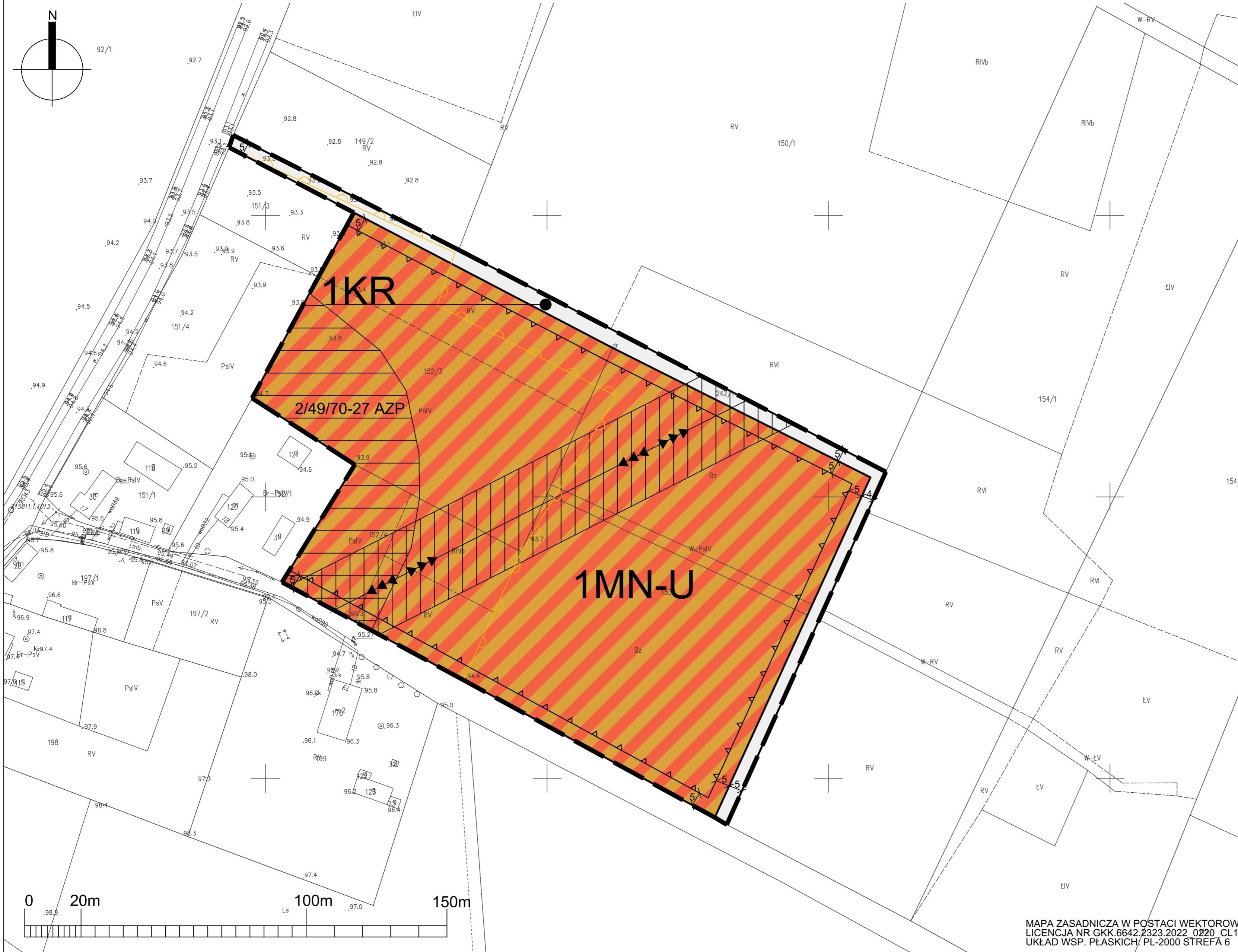
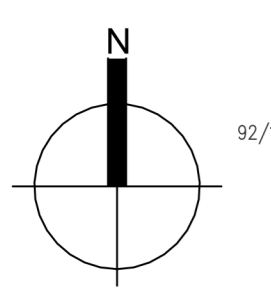
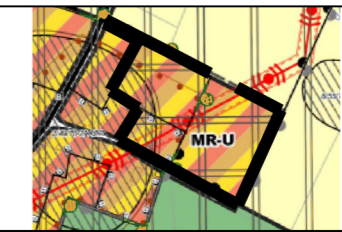


MIEJSCOWY PLAN ZAGOSPODAROWANIA PRZESTRZENNEGO DLA CZĘŚCI OBRĘBU DĘBNO

ZAŁĄCZNIK NR 1.A DO UCHWAŁY NR 0007.XX.204.2026 RADY MIEJSKIEJ W ŻMIGRODZIE Z DNIA 12 MARCA 2026 R., SKALA 1:1000

WYRYS ZE "STUDIUM UWARUNKOWAŃ I KIERUNKÓW ZAGOSPODAROWANIA PRZESTRZENNEGO GMINY ŻMIGRÓD" UCHWALONEGO UCHWAŁĄ NR 0007.XVI.156.2025 RADY MIEJSKIEJ W ŻMIGRODZIE Z DNIA 25 WRZEŚNIA 2025 R. SKALA 1:10 000

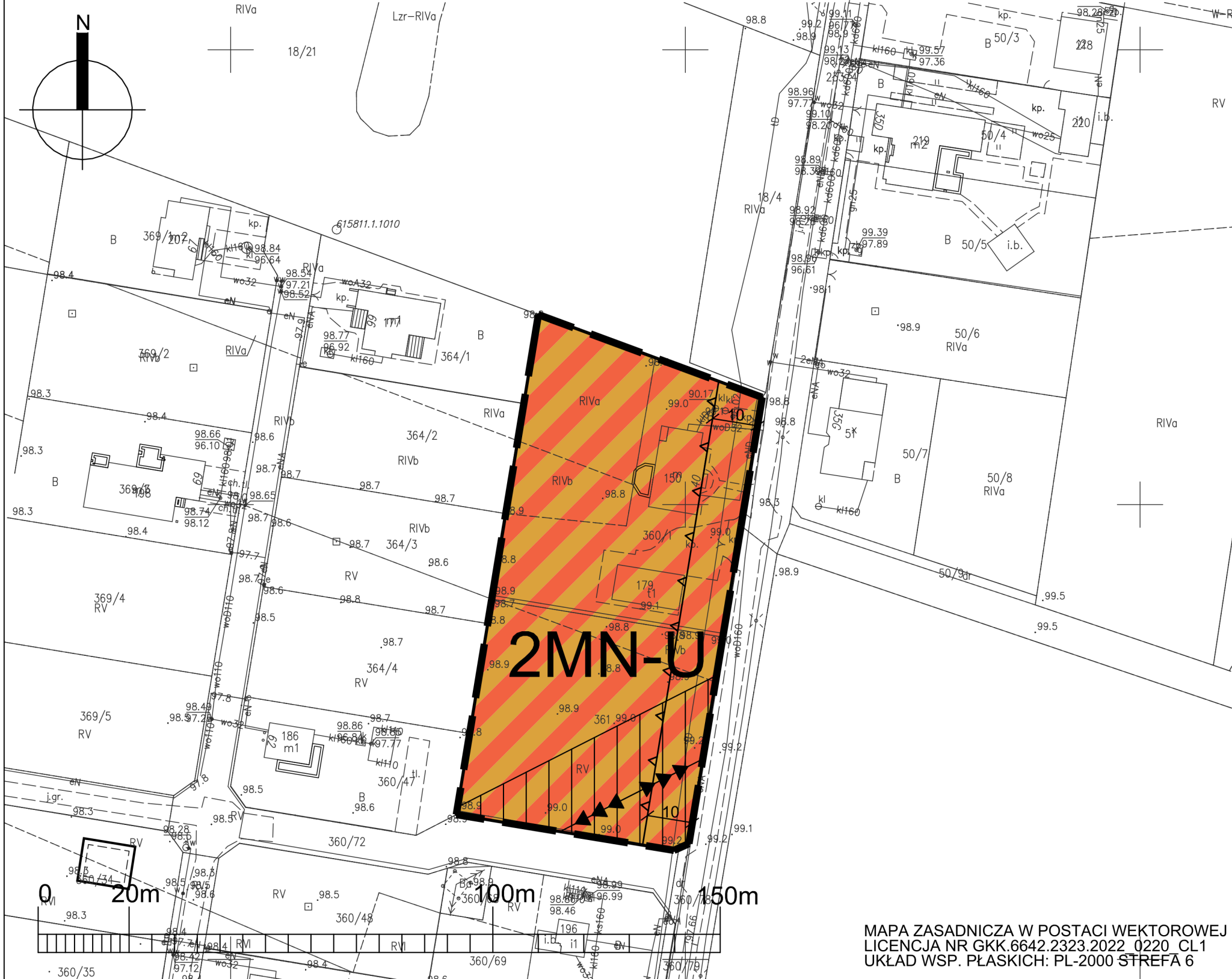





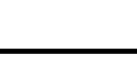

	TEREN ZABUDOWY MIESZKANIOWEJ JEDNORODZINNEJ, ZAGRODOWEJ LUB USŁUG
	TERENY KOMUNIKACJI DROGOWEJ, KOLEJOWEJ LUB PIESZO-ROWEROWEJ
	TEREN ROLNICTWA Z ZAKAZEM ZABUDOWY
	TEREN LASU
	GŁÓWNY KORYTARZ EKologiczny „DOLINA ŚRODKOWEJ ODRY – STAWY MILICKIE”
	GŁÓWNY OBSZAR WĘZŁOWY KORYTARZ EKologiczny „STAWY MILICKIE”
	SPECJALNY OBSZAR OCHRONY SIEDLISK NATURA 2000
	HISTORYCZNY UKŁAD PRZESTRZENNY UJĘTY W EWIDENCJI ZABYTKÓW (URBANISTYCZNY/RURALISTYCZNY)
	STANOWISKA ARCHEOLOGICZNE WPISANE DO REJESTRU ZABYTKÓW
	STANOWISKO ARCHEOLOGICZNE UJĘTE W EWIDENCJI ZABYTKÓW
	STREFA „B” OCHRONY KONSERWATORSKIE
	DROGA LOKALNA
	LINIA ENERGETYCZNA WYSOKIEGO NAPIĘCIA 110 KV WRAZ Z PASEM TECHNOLOGICZNYM
	OBSZAR OBJĘTY OBOWIAZUJĄCYM MIEJSCOWYM PLANEM ZAGOSPODAROWANIA PRZESTRZENNEGO
	OBSZAR OBJĘTY MIEJSCOWYM PLANEM ZAGOSPODAROWANIA PRZESTRZENNEGO W TRAKCIE OPRACOWANIA
<b>OBOWIAZUJĄCE USTALENIA PLANU</b>	
	GRANICA OBSZARU OBJĘTEGO PLANEM
	LINIA ROZGRANICZAJĄCA TERENY O RÓŻNYM PRZEZNACZENIU LUB RÓŻNYCH ZASADACH ZAGOSPODAROWANIA
	NIEPRZEKRACZALNA LINIA ZABUDOWY
	STANOWISKO ARCHEOLOGICZNE, KTÓRE OBEJMUJE SIĘ OCHRONĄ
	ISTNIEJĄCA NAWIETRZNA LINIA ELEKTROENERGETYCZNA WYSOKIEGO NAPIĘCIA 110 KV WRAZ Z PASEM TECHNOLOGICZNYM
<b>PRZEZNACZENIE TERENU</b>	
	TERENY ZABUDOWY MIESZKANIOWEJ JEDNORODZINNEJ LUB USŁUG
	TEREN KOMUNIKACJI DROGOWEJ WEWNĘTRZNEJ
<b>OZNACZENIE WYNIKAJĄCE Z PRZEPISÓW ODREBNYCH</b>	
	GRANICA SPECJALNEGO OBSZARU OCHRONY SIEDLISK NATURA 2000 „OSTOJA NAD BARYCZĄ”
CAŁY OBSZAR OZNACZONY NA ZAŁĄCZNIKU 1.A JEST POŁOŻONY W GRANICACH STREFY „B” OCHRONY KONSERWATORSKIEJ DLA TERENU DAWNEGO SIEDLISKA WSI	
CAŁY OBSZAR, POZA ZASIĘGIEM I BEZPOŚREDNIM SASIEDZTWEM STANOWISKA ARCHEOLOGICZNEGO, OZNACZONY NA ZAŁĄCZNIKU 1.A JEST POŁOŻONY W GRANICACH STREFY OCHRONY KONSERWATORSKIEJ "OW" ZABYTKÓW ARCHEOLOGICZNYCH	
OBSZAR OBJĘTY PLANEM NA ZAŁĄCZNIKU NR 1.A ZNAJDUJE SIĘ W GRANICACH PARKU KRAJOBRAZOWEGO DOLINA BARYCZY, GDZIE OBOWIAZUJĄ OGRANICZENIA WYNIKAJĄCE Z PRZEPISÓW ODREBNYCH	

MAPA ZASADNICZA W POSTACI WEKTOROWEJ LICENCJA NR GKK 6642.2323.2022\_0220\_CL1 UKŁAD WSP. PŁASKICH/ PL-2000 STREFA 6

MIEJSCOWY PLAN ZAGOSPODAROWANIA PRZESTRZENNEGO DLA CZĘŚCI OBRĘBU DĘBNO  
ZAŁĄCZNIK NR 1.B DO UCHWAŁY NR 0007.XX.204.2026 RADY MIEJSKIEJ W ŻMIGRODZIE  
Z DNIA 12 MARCA 2026 R., SKALA 1:1000

WYRYS ZE "STUDIUM UWARUNKOWAŃ I KIERUNKÓW  
ZAGOSPODAROWANIA PRZESTRZENNEGO GMINY ŻMIGRÓD"  
UCHWAŁONEGO UCHWAŁĄ NR 0007.XVI.156.2025  
RADY MIEJSKIEJ W ŻMIGRODZIE  
Z DNIA 25 WRZEŚNIA 2025 R.  
SKALA 1:10 000



	TEREN ZABUDOWY MIESZKANIOWEJ JEDNORODZINNEJ LUB USŁUG
	TEREN ZABUDOWY MIESZKANIOWEJ JEDNORODZINNEJ, ZAGRODOWEJ LUB USŁUG
	TERENY KOMUNIKACJI DROGOWEJ, KOLEJOWEJ LUB PIESZO-ROWEROWEJ
	TEREN ROLNICTWA Z ZAKAZEM ZABUDOWY
	TEREN LASU
	STANOWISKO ARCHEOLOGICZNE UJĘTE W EWIDENCJI ZABYTKÓW
	LINIA ENERGETYCZNA WYSOKIEGO NAPIĘCIA 110 KV WRAZ Z PASEM TECHNOLOGICZNYM
	OBSZAR OBJĘTY OBOWIĄZUJĄCYM MIEJSCOWYM PLANEM ZAGOSPODAROWANIA PRZESTRZENNEGO
	OBSZAR OBJĘTY MIEJSCOWYM PLANEM ZAGOSPODAROWANIA PRZESTRZENNEGO W TRAKCIE OPRACOWANIA
<b>OBOWIĄZUJĄCE USTALENIA PLANU</b>	
	GRANICA OBSZARU OBJĘTEGO PLANEM
	LINIA ROZGRANICZAJĄCA TERENY O RÓŻNYM PRZEZNACZENIU LUB RÓŻNYCH ZASADACH ZAGOSPODAROWANIA
	NIEPRZEKACZALNA LINIA ZABUDOWY
	ISTNIEJĄCA NAPONIETRZNA LINIA ELEKTROENERGETYCZNA WYSOKIEGO NAPIĘCIA 110 KV WRAZ Z PASEM TECHNOLOGICZNYM
<b>PRZEZNACZENIE TERENU</b>	
	TEREN ZABUDOWY MIESZKANIOWEJ JEDNORODZINNEJ LUB USŁUG
CAŁY OBSZAR OZNACZONY NA ZAŁĄCZNIKU 1.B JEST POŁOŻONY W GRANICACH STREFY „B” OCHRONY KONSERWATORSKIEJ DLA TERENU DAWNEGO SIEDLISKA WSI	
CAŁY OBSZAR OZNACZONY NA ZAŁĄCZNIKU 1.B JEST POŁOŻONY W GRANICACH STREFY OCHRONY KONSERWATORSKIEJ „OW” ZABYTKÓW ARCHEOLOGICZNYCH	

MAPA ZASADNICZA W POSTACI WEKTOROWEJ  
LICENCJA NR GKK.6642.2323.2022 0220 CL1  
UKŁAD WSP. PŁASKICH: PL-2000 STREFA 6