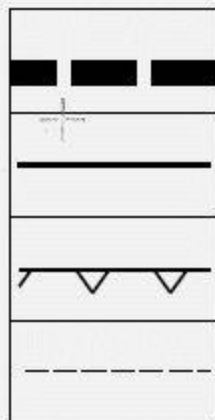


LEGENDA:

OZNACZENIA OGÓLNE:



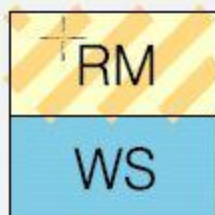
Granica urbanistycznego zainwestowania wsi

Linie rozgraniczające tereny o różnym przeznaczeniu
lub różnych zasadach zagospodarowania

Nieprzekraczalne linie zabudowy

Proponowany podział na działki budowlane

Ustalenia funkcjonalne



Tereny zabudowy zagrodowej

Tereny wód otwartych i płynących

Tereny komunikacji

KDL

Tereny dróg publicznych - klasy lokalnej

KDD

Tereny dróg publicznych - klasy dojazdowej

KDPJ

Tereny dróg publicznych - ciągi pieszo - jezdne

- obszar opracowania MPZP znajduje się w całości w granicach projektowanego Parku Krajobrazowego "Wzgórza Trzebnickie"

LEGENDA:

OZNACZENIA OGÓLNE:

	Granica urbanistycznego załwestowania wsi
	Linie rozgraniczające tereny o różnym przeznaczeniu lub różnych zasadach zagospodarowania
	Obowiązujące linie zabudowy
	Nieprzekraczalne linie zabudowy
	Proponowany podział na działki budowlane
	Ustalenia funkcjonalne

MN	Tereny zabudowy mieszkaniowej (jednorodzinnej)
MW	Tereny zabudowy mieszkaniowej wielorodzinnej
MNU	Tereny zabudowy mieszkaniowej z dopuszczeniem usług
U	Tereny usług
UK	Tereny obiektów sakralnych i kultury
UO	Tereny usług oświaty
US	Tereny usług sportu i rekreacji
PU	Tereny działalności produkcyjnej i usług
ZN	Tereny zieleni nieurządzonej, nieużytki, łąki, pastwiska
ZC	Tereny zieleni cmentarnej
	Granice strefy ochrony sanitarnej od cmentarza
WS	Tereny wód otwartych i płynących
R	Tereny rolnicze
RM	Tereny zabudowy zagrodowej
RU	Tereny obsługi produkcji w gospodarstwach rolnych, hodowlanych, ogrodniczych

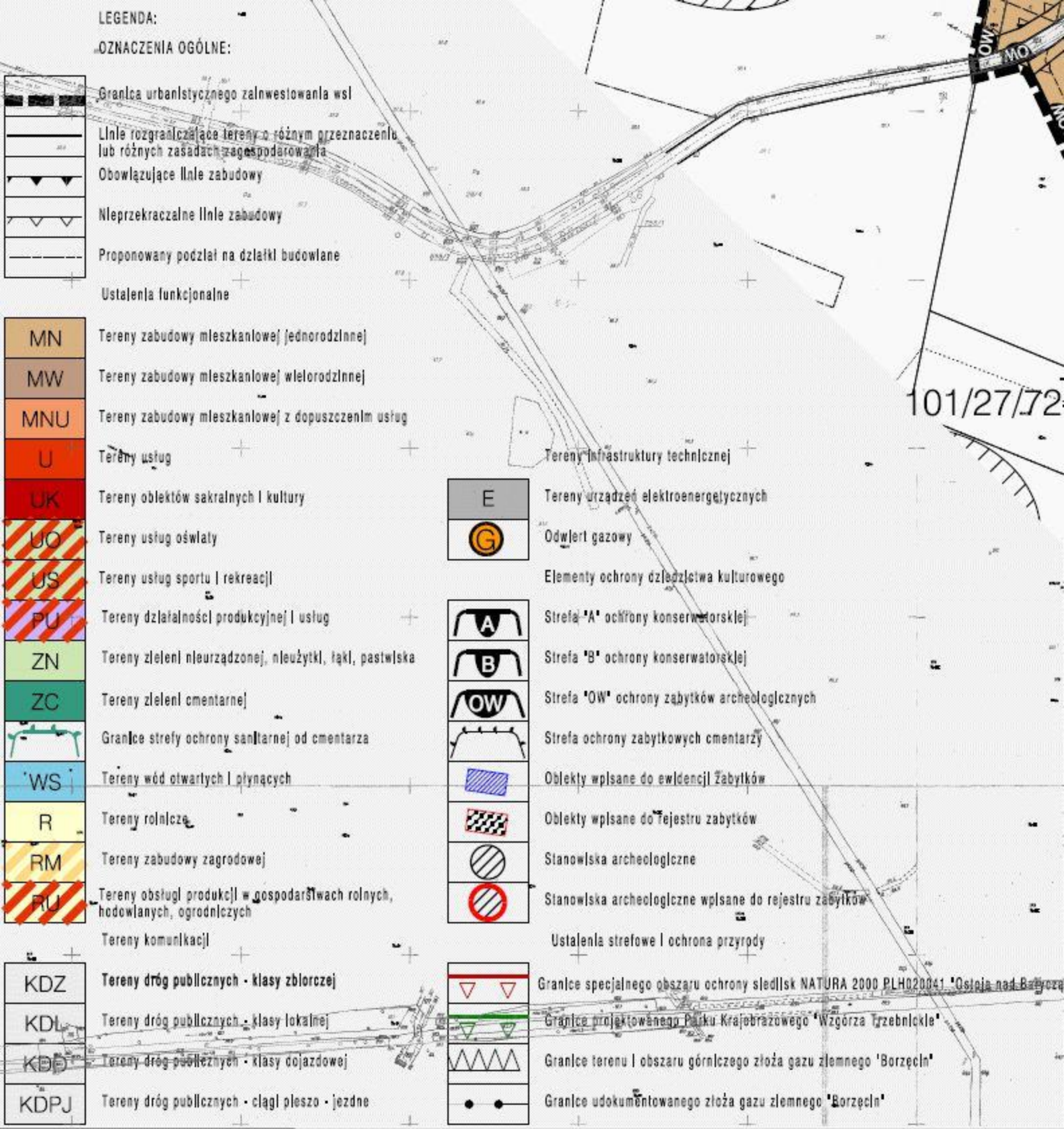
KDZ	Tereny dróg publicznych - klasy zbiorczej
KDL	Tereny dróg publicznych - klasy lokalnej
KDD	Tereny dróg publicznych - klasy dojazdowej
KDPJ	Tereny dróg publicznych - ciągi pieszo - jezdne

E	Tereny urządzeń elektroenergetycznych
	Odwłoki gazowy

	Strefa "A" ochrony konserwatorskiej
	Strefa "B" ochrony konserwatorskiej
	Strefa "OW" ochrony zabytków archeologicznych
	Strefa ochrony zabytkowych cmentarzy
	Obiekty wpisane do ewidencji zabytków
	Obiekty wpisane do rejestru zabytków
	Stanowiska archeologiczne
	Stanowiska archeologiczne wpisane do rejestru zabytków


	Granice specjalnego obszaru ochrony siedlisk NATURA 2000 PLH020041 "Osłaja nad Babyczą"
	Granice projektowanego Parku Krajobrazowego "Wzgórza Trzebnickie"
	Granice terenu i obszaru górniczego złoża gazu ziemnego "Borzęcin"
	Granice udokumentowanego złoża gazu ziemnego "Borzęcin"

101/27/72



LEGENDA:

OZNACZENIA OGÓLNE:



Granica opracowania miejscowego planu zagospodarowania przestrzennego

Granica urbanistycznego zainwestowania wsi

Linie rozgraniczające tereny o różnym przeznaczeniu lub różnych zasadach zagospodarowania

Ustalania funkcjonalne



Tereny lasów

Tereny lasów, projektowane dolesienia

Tereny zieleni nieurządzonej, nieużytki, łąki, pastwiska

Tereny wód otwartych i płynących

Tereny komunikacji



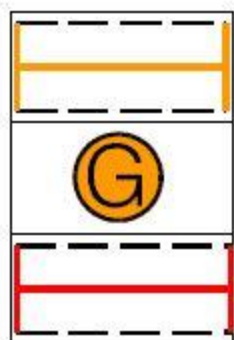
Tereny dróg publicznych - klasy zbiorczej

Tereny dróg publicznych - klasy lokalnej

Tereny dróg publicznych - klasy dojazdowej

Tereny dróg publicznych - ciągi pieszo - jezdne

Tereny infrastruktury technicznej

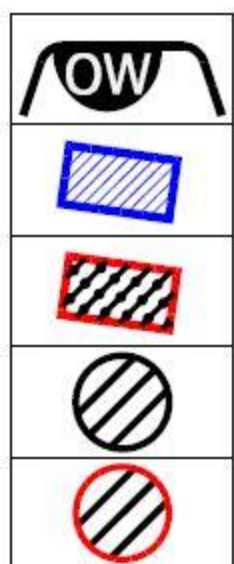


Gazociąg wysokiego ciśnienia wraz z granicą terenu, w obrębie którego obowiązują ograniczenia w jego użytkowaniu

Odwiert gazowy

Linie sieci elektroenergetycznej napięciu 110kV wraz ze strefami, w obrębie których obowiązują ograniczenia w użytkowaniu terenów

Elementy ochrony dziedzictwa kulturowego



Strefa "OW" ochrony zabytków archeologicznych

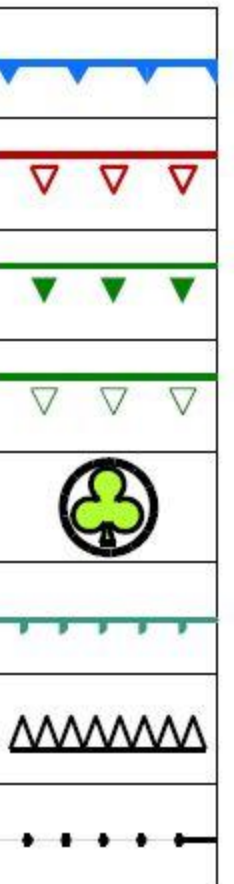
Obiekty wpisane do ewidencji zabytków

Obiekty wpisane do rejestru zabytków

Stanowiska archeologiczne

Stanowiska archeologiczne wpisane do rejestru zabytków

Ustalania strefowe i ochrona przyrody



Granica GZWP nr 303 - "Pradolina Barycz - Głogów"

Granice specjalnego obszaru ochrony siedlisk NATURA 2000 PLH020041 'Ostoja nad Baryczą'

Granice Parku Krajobrazowego "Dolina Baryczy"

Granice projektowanego Parku Krajobrazowego "Wzgórza Trzebnickie"

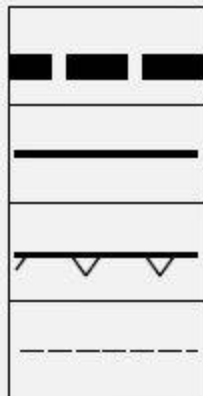
Stanowiska roślin chronionych

Granice strefy ochrony sanitarnej od cmentarza

Granice terenu i obszaru górniczego złoża gazu ziemnego 'Borzęcín'

Granice udokumentowanego złoża gazu ziemnego 'Borzęcín'

LEGENDA:
OZNACZENIA OGÓLNE:



Granica urbanistycznego zainwestowania wsi

Linie rozgraniczające tereny o różnym przeznaczeniu lub różnych zasadach zagospodarowania

Nieprzekraczalne linie zabudowy

Proponowany podział na działki budowlane

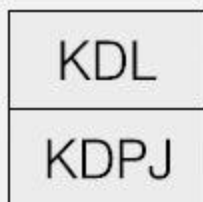
Ustalenia funkcjonalne



Tereny zabudowy mieszkaniowej jednorodzinnej

Tereny zabudowy zagrodowej

Tereny komunikacji



Tereny dróg publicznych - klasy lokalnej

Tereny dróg publicznych - ciągi pieszo - jezdne

Elementy ochrony dziedzictwa kulturowego



Stanowiska archeologiczne

Stanowiska archeologiczne wpisane do rejestru zabytków

Strefa 'OW' ochrony zabytków archeologicznych

Ustalenia strefowe i ochrona przyrody



Granice projektowanego Parku Krajobrazowego 'Wzgórza Trzebnickie'