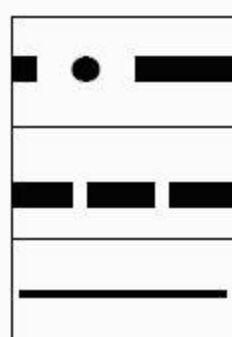


LEGENDA:

OZNACZENIA OGÓLNE:



Granica urbanistycznego zainwestowania wsi

Granica urbanistycznego zainwestowania wsi

Linie rozgraniczające tereny o różnym przeznaczeniu lub różnych zasadach zagospodarowania

Ustalenia funkcjonalne



ZL Tereny lasów

ZN Tereny zieleni nieurządzonej, nieużytki, łąki, pastwiska

WS Tereny wód otwartych i płynących

UT Tereny usług turystyki

RRU/ Tereny gospodarstw rybackich

Tereny komunikacji



KDG Tereny dróg publicznych - klasy głównej

KDL Tereny dróg publicznych - klasy lokalnej

KDD Tereny dróg publicznych - klasy dojazdowej

KDPJ Tereny dróg publicznych - ciągi pieszo - jezdne

Tereny infrastruktury technicznej



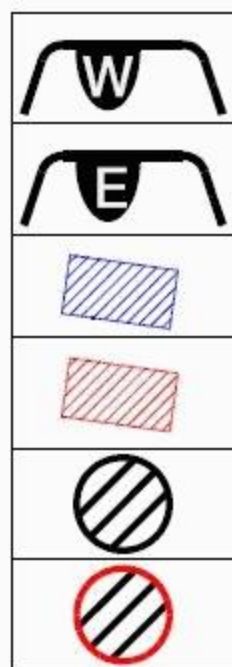
G Tereny urządzeń gazownictwa

Gazociąg wysokiego ciśnienia wraz z granicą terenu, w obrębie którego obowiązują ograniczenia w jego użytkowaniu

Orientacyjna lokalizacja projektowanych trafostacji

Linie sieci elektroenergetycznej napięciu 20kV

Elementy ochrony dziedzictwa kulturowego



W Strefa "W" ścisłej ochrony archeologicznej

E Strefa "E" ochrony ekspozycji


Obiekty wpisane do ewidencji zabytków

Obiekty wpisane do rejestru zabytków

Stanowiska archeologiczne

Stanowiska archeologiczne wpisane do rejestru zabytków

Ustalenia strefowe i ochrona przyrody



Granica GZWP nr 303 - "Pradolina Barycz - Głogów"

Granice rezerwatu przyrody "Stawy milickie", kompleks "Radziądz"

Granice obszaru specjalnej ochrony ptaków NATURA 2000 PLH020001 "Dolina Baryczy"

Granice użytków ekologicznych

Stanowiska roślin chronionych

Granice terenu i obszaru górniczego "Radziądz"






Granice udokumentowanego złoża "Radziądz"



















- obszar opracowania MPZP znajduje się w całości w granicach Parku Krajobrazowego "Dolina Baryczy"

- obszar opracowania MPZP znajduje się w całości w granicach specjalnego obszaru ochrony siedlisk NATURA 2000 PLH020041 "Ostoja nad Baryczą"



LEGENDA:





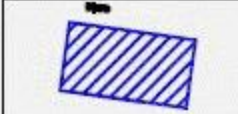


OZNACZENIA OGÓLNE:




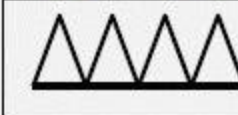

	Granica urbanistycznego zainwestowania wsi
	Linie rozgraniczające tereny o różnym przeznaczeniu lub różnych zasadach zagospodarowania
	Nieprzekraczalne linie zabudowy
	Proponowany podział na działki budowlane
	Ustalenia funkcjonalne

	MN	Tereny zabudowy mieszkaniowej jednorodzinnej
	MW	Tereny zabudowy mieszkaniowej wielorodzinnej
	ML	Tereny zabudowy letniskowej
	MNU	Tereny zabudowy mieszkaniowej z dopuszczeniem usług
	RM	Tereny zabudowy zagrodowej
	U	Tereny usług
	UK	Tereny obiektów sakralnych i kultury
	UO	Tereny usług oświaty
	US	Tereny usług sportu i rekreacji
	UT	Tereny usług turystyki
	UZ	Tereny usług zdrowia
	RRU/	Tereny obsługi produkcji w gospodarstwach rybackich
	ZL	Tereny lasów
	ZC	Tereny zieleni cmentarnej
		Strefa ochrony sanitarnej 50m
	WS	Tereny wód otwartych i płynących
	R	Tereny rolnicze
	ZLU	Tereny obsługi gospodarki leśnej

	KDG	Tereny dróg publicznych - klasy głównej
	KDL	Tereny dróg publicznych - klasy lokalnej
	KDD	Tereny dróg publicznych - klasy dojazdowej
	KDPJ	Tereny dróg publicznych - ciągi pieszo - jezdni
	KDW	Tereny dróg wewnętrznych
	KS	Tereny obsługi urządzeń komunikacji samochodowej

	E	Tereny urządzeń elektroenergetycznych
		Orientacyjna lokalizacja projektowanych tras

	A	Strefa 'A' ochrony konserwatorskiej
	B	Strefa 'B' ochrony konserwatorskiej
	OW	Strefa 'OW' ochrony zabytków archeologicznych
		Strefa ochrony zabytkowych cmentarzy
		Obiekty wpisane do ewidencji zabytków
		Obiekty wpisane do rejestru zabytków
		Stanowiska archeologiczne

		Granica GZWP nr 303 - "Pradolina Barycz - Głogów"
		Granice rezerwatu przyrody "Stawy Miłuckie", kompleks "Radziądz"
		Granice obszaru specjalnej ochrony ptaków NATURA 2000 PLH020001 "Dolina Baryczy"
		Granice terenu i obszaru górniczego "Radziądz"
		Granice udokumentowanego złoża "Radziądz"

Tereny komunikacji

Tereny dróg publicznych - klasy głównej

Tereny dróg publicznych - klasy lokalnej

Tereny dróg publicznych - klasy dojazdowej

Tereny dróg publicznych - ciągi pieszo - jezdni

Tereny dróg wewnętrznych

Tereny obsługi urządzeń komunikacji samochodowej

Tereny infrastruktury technicznej

Tereny urządzeń elektroenergetycznych

Orientacyjna lokalizacja projektowanych tras

Elementy ochrony dziedzictwa kulturowego

Strefa 'A' ochrony konserwatorskiej

Strefa 'B' ochrony konserwatorskiej

Strefa 'OW' ochrony zabytków archeologicznych

Strefa ochrony zabytkowych cmentarzy

Obiekty wpisane do ewidencji zabytków

Obiekty wpisane do rejestru zabytków

Stanowiska archeologiczne

Ustalenia strefowe i ochrona przyrody

Granica GZWP nr 303 - "Pradolina Barycz - Głogów"

Granice rezerwatu przyrody "Stawy Miłuckie", kompleks "Radziądz"

Granice obszaru specjalnej ochrony ptaków NATURA 2000 PLH020001 "Dolina Baryczy"

Granice terenu i obszaru górniczego "Radziądz"

Granice udokumentowanego złoża "Radziądz"

- obszar opracowania MPZP znajduje się w całości w granicach Parku Krajobrazowego "Dolina Baryczy"

- obszar opracowania MPZP znajduje się w całości w granicach specjalnego obszaru ochrony siedlisk NATURA 2000 PLH020041 "Ostoja nad Baryczą"