MIEJSCOWY PLAN ZAGOSPODAROWANIA PRZESTRZENNEGO GMINY WIELKA NIESZAWKA DLA TERENÓW POMIĘDZY ULICAMI: SPÓŁDZIELCZĄ I POGODNĄ ORAZ TERENU W REJONIE ULICY TORUŃSKIEJ W WIELKIEJ NIESZAWCE

RYSUNEK PLANU NR 1

skala 1:1000

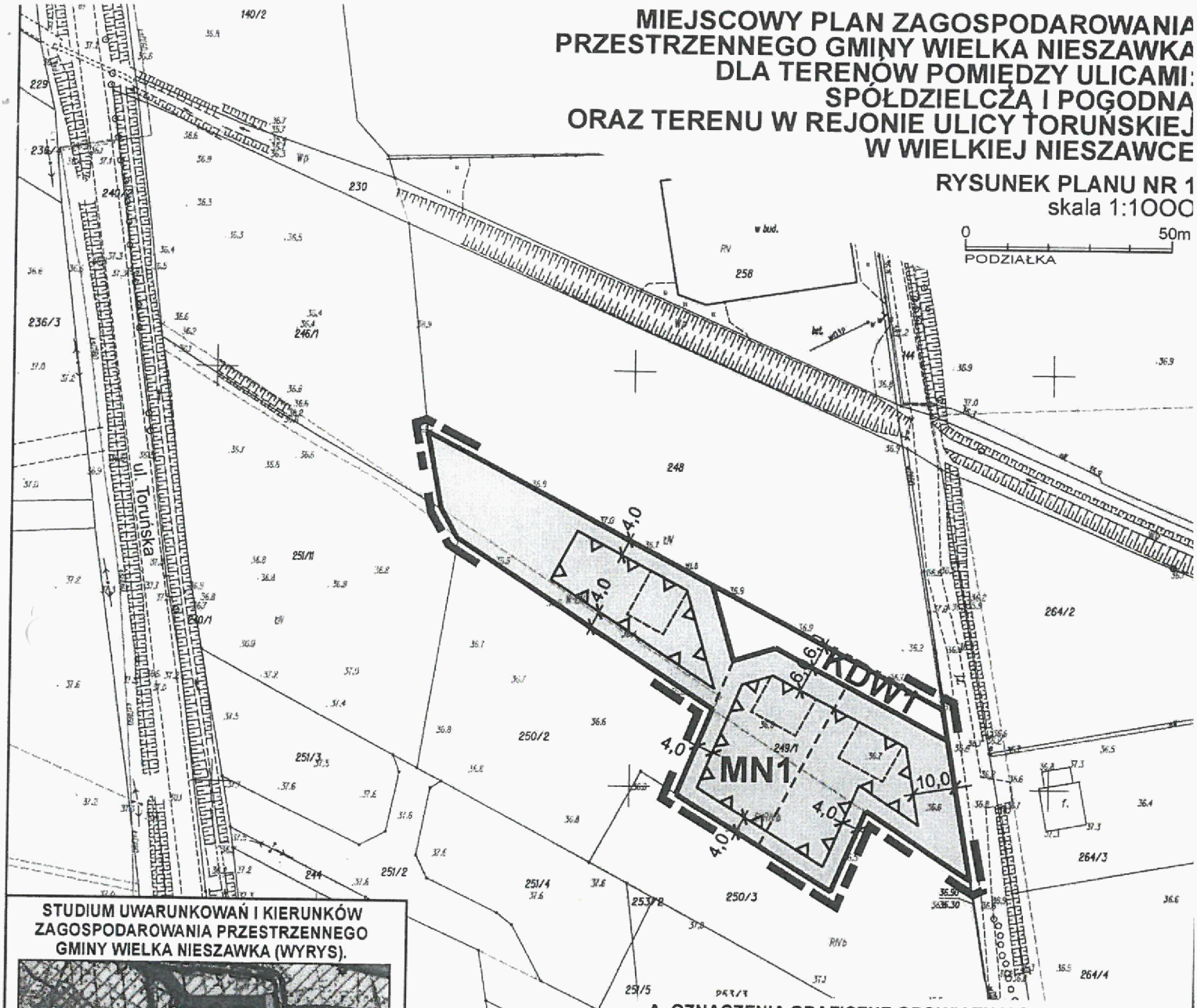

STUDIUM UWARUNKOWAŃ I KIERUNKÓW ZAGOSPODAROWANIA PRZESTRZENNEGO GMINY WIELKA NIESZAWKA (WYRYS).



GRANICE OBSZARU OBJĘTEGO PLANEM

A STREFA BUDOWNICTWA MIESZKANIOWEGO I USŁUG (PRODUKCJI)

TERENY POWODZIOWE

A. OZNACZENIA GRAFICZNE OBOWIĄZUJĄCE:

GRANICE OBSZARU OBJĘTEGO PLANEM

LINIE ROZGRANICZAJĄCE TERENY O RÓŻNYM PRZEZNACZENIU LUB RÓŻNYCH ZASADACH ZAGOSPODAROWANIA

NIEPRZEKRACZALNE LINIE ZABUDOWY

6,0 WYMIAROWANIE ELEMENTÓW ZAGOSPODAROWANIA TERENU

1,2 ... NUMER PORZĄDKOWY TERENU O TYM SAMYM PRZEZNACZENIU

PRZEZNACZENIE TERENÓW

MN ZABUDOWA MIESZKANIOWA JEDNORODZINNA

KDW DROGA WEWNĘTRZNA

B. OZNACZENIA GRAFICZNE INFORMACYJNE:

LINIE PROPONOWANEGO PODZIAŁU WEWNĘTRZNEGO TERENU

BUDYNKI PROJEKTOWANE

Województwo: kujawsko - pomorskie
Powiat: toruński
Jednostka ewidencyjna: Wielka Nieszawka
Obręb: Wielka Nieszawka

Sekcje mapy: 355.314.052; 355.323.011; 355.321.213; 355.312.254
Obręb: Wielka Nieszawka; działka nr 249/1;
Układ współrzędnych: 1965/3; Poziom odniesienia: Kronsztad;
KERG 2053/2012
Mapa aktualna na dzień 30.07.2012r.
Brak obciążeń w dziale III KW TOIT/00103617/0
Toruń 17.08.2012r.

MAPA DO CELÓW PROJEKTOWYCH
SKALA 1:1000

GEODETA UPRAWNIONY
inż. JULIUSZ WOJTTUK
Turzno, Toruńska 76
tel. 607 076 090
Świad. G G K Nr 21871

STAROSTWO POWIATOWE W TORUNIU
POWIATOWY OŚRODEK DOKUMENTACJI GEODEZYJNEJ I KARTOGRAFICZNEJ
20 SIE. 2012
20 SIE. 2012
z up. Starosty
GEODETA
Upr. Nr 16561

SPORZĄDZAJĄCY:
WÓJT GMINY WIELKA NIESZAWKA

ZAŁĄCZNIK Nr 1
DO UCHWAŁY NR XXXIX/185/2014
RADY GMINY WIELKA NIESZAWKA
z dnia 29 kwietnia 2014 r.

PRZEWODNICZĄCY
RADY GMINY
Śmiechowski
Ireneusz Śmiechowski

MIEJSCOWY PLAN ZAGOSPODAROWANIA PRZESTRZENNEGO GMINY WIELKA NIESZAWKA DLA TERENÓW POMIĘDZY ULICAMI: SPÓŁDZIELCZĄ I POGODNĄ ORAZ TERENU W REJONIE ULICY TORUŃSKIEJ W WIELKIEJ NIESZAWCE

RYSUNEK PLANU NR 2
skala 1:1000

0 50m
PODZIAŁKA

KDW2
8,0
MN2
KDW3
MN3
KDW4

STUDIUM UWARUNKOWAŃ I KIERUNKÓW ZAGOSPODAROWANIA PRZESTRZENNEGO GMINY WIELKA NIESZAWKA (WYRYS).



GRANICE OBSZARU OBJĘTEGO PLANEM
A STREFA BUDOWNICTWA MIESZKANIOWEGO I USŁUG (PRODUKCJI)
TERENY POWODZIOWE

MAPA DO CELÓW PROJEKTOWYCH
SKALA 1:1000

Sekcje mapy: 355.323.060; 355.323.014; 355.323.071; 355.323.023
Obręb Wielka Nieszawka, działka nr 325/1, 326/1
Układ współrzędnych: 1965/3; Poziom odniesienia: Kronsztad
KERG 2000/7pp

Województwo: kujawsko - pomorskie
Powiat: toruński
Jednostka ewidencyjna: Wielka Nieszawka
Obręb: Wielka Nieszawka

17 WRZ. 2012

17 WRZ. 2012

A. OZNACZENIA GRAFICZNE OBOWIĄZUJĄCE:
- GRANICE OBSZARU OBJĘTEGO PLANEM
- LINIE ROZGRANICZAJĄCE TERENY O RÓŻNYM PRZEZNACZENIU LUB RÓŻNYCH ZASADACH ZAGOSPODAROWANIA
- NIEPRZEKRACZALNE LINIE ZABUDOWY
- STREFA OGRANICZONEGO UŻYTKOWANIA
- 8,0 WYMIAROWANIE ELEMENTÓW ZAGOSPODAROWANIA TERENU
- 1,2 ... NUMER PORZĄDKOWY TERENU O TYM SAMYM PRZEZNACZENIU

PRZEZNACZENIE TERENÓW
- MN ZABUDOWA MIESZKANIOWA JEDNORODZINNA
- KDW DROGA WEWNĘTRZNA

B. OZNACZENIA GRAFICZNE INFORMACYJNE:
- LINIA ELEKTROENERGETYCZNA NAPOWIETRZNA 15KV
- LINIE PROPONOWANEGO PODZIAŁU WEWNĘTRZNEGO TERENU
- SUGEROWANE USYTUOWANIE BUDYNKU

PRZEWODNICZĄCY RADY GMINY
Śmiechowski
Ireneusz Śmiechowski

SPORZĄDZAJĄCY:
WÓJT GMINY WIELKA NIESZAWKA

ZAŁĄCZNIK Nr 2
DO UCHWAŁY NR XXXIX/165/2014
RADY GMINY WIELKA NIESZAWKA
z dnia 29 kwietnia 2014 r.

MIEJSCOWY PLAN ZAGOSPODAROWANIA PRZESTRZENNEGO GMINY WIELKA NIESZAWKA DLA TERENÓW POMIĘDZY ULICAMI: SPÓŁDZIELCZĄ I POGODNĄ ORAZ TERENU W REJONIE ULICY TORUŃSKIEJ W WIELKIEJ NIESZAWCE

RYSUNEK PLANU NR 3
skala 1:2000

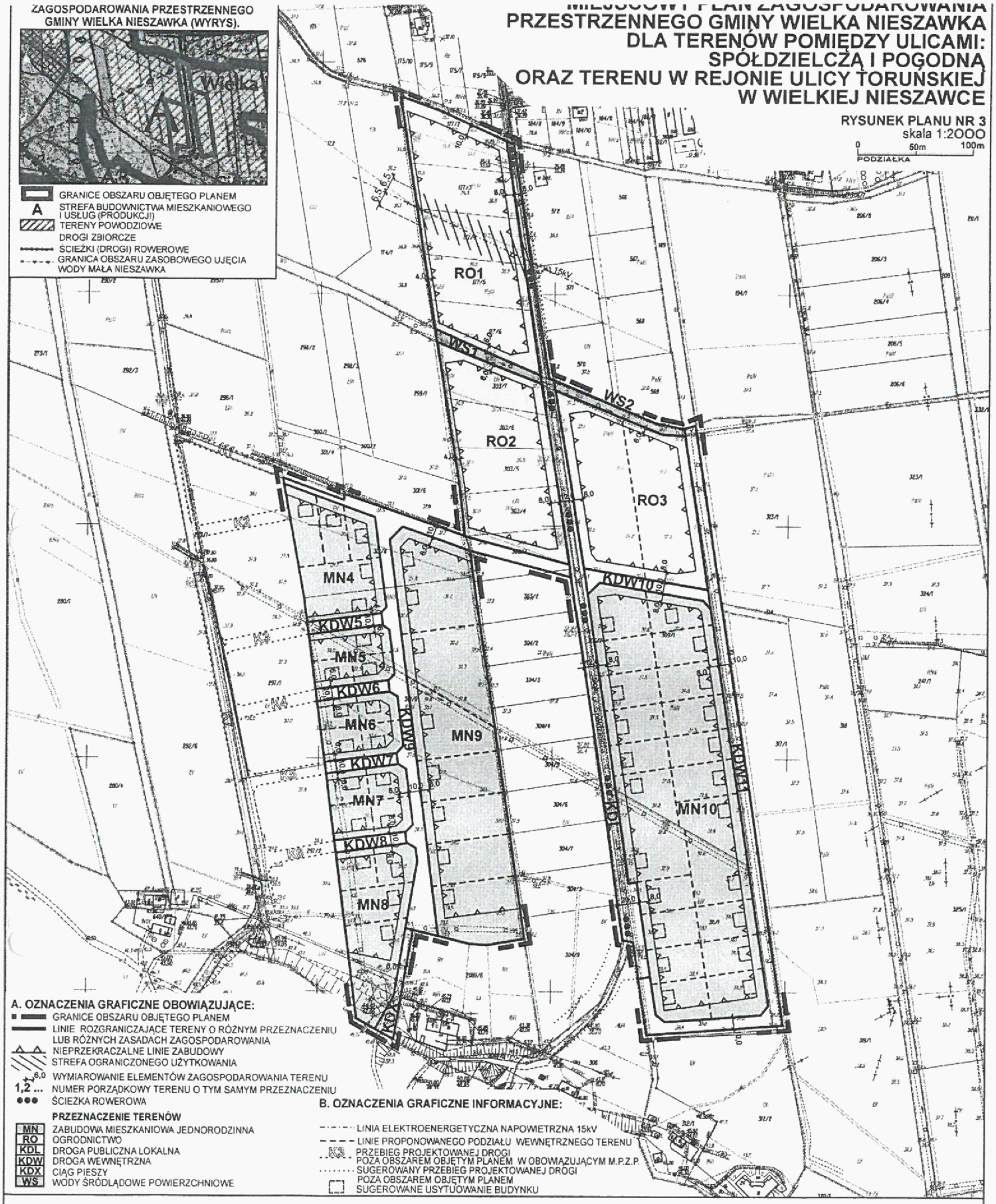

A. OZNACZENIA GRAFICZNE OBOWIĄZUJĄCE:

- GRANICE OBSZARU OBJĘTEGO PLANEM
- LINIE ROZGRANICZAJĄCE TERENY O RÓŻNYM PRZEZNACZENIU LUB RÓŻNYCH ZASADACH ZAGOSPODAROWANIA
- NIEPRZEKRACZALNE LINIE ZABUDOWY
- STREFA OGRANICZONEGO UŻYTKOWANIA
- 6,0 WYMIAROWANIE ELEMENTÓW ZAGOSPODAROWANIA TERENU
- 1,2 ... NUMER PORZĄDKOWY TERENU O TYM SAMYM PRZEZNACZENIU
- ●●● ŚCIEŻKA ROWEROWA

PRZEZNACZENIE TERENÓW

- MN ZABUDOWA MIESZKANIOWA JEDNORODZINNA
- RO OGRODNICTWO
- KDL DROGA PUBLICZNA LOKALNA
- KDW DROGA WEWNĘTRZNA
- KDX CIĄG PIESZY
- WS WODY ŚRÓDLĄDOWE POWIERZCHNIOWE

B. OZNACZENIA GRAFICZNE INFORMACYJNE:

- LINIA ELEKTROENERGETYCZNA NAPOWIETRZNA 15kV
- LINIE PROPONOWANEGO PODZIAŁU WEWNĘTRZNEGO TERENU
- K3 PRZEBIEG PROJEKTOWANEJ DROGI POZA OBSZAREM OBJĘTYM PLANEM W OBOWIĄZUJĄCYM M.P.Z.P.
- SUGEROWANY PRZEBIEG PROJEKTOWANEJ DROGI POZA OBSZAREM OBJĘTYM PLANEM
- SUGEROWANE USYTUOWANIE BUDYNKU

MAPA DO CELÓW PROJEKTOWYCH
SKALA 1:2000

Województwo: kujawsko - pomorskie
Powiat: toruński
Jednostka ewidencyjna: Wielka Nieszawka
Obręb: Wielka Nieszawka

STAROSTWO POWIATOWE W TORUNIU
POWIATOWY OŚRODEK DOKUMENTACJI GEODEZYJNEJ I KARTOGRAFICZNEJ
17 WRZ. 2012 2054/12
17 WRZ. 2012
Zgo. Starosty
GEODETA
Upr. Nr 15681

SPORZĄDZAJĄCY:
WÓJT GMINY WIELKA NIESZAWKA

ZAŁĄCZNIK Nr 3
DO UCHWAŁY NR XXXIX/185/2014
RADY GMINY WIELKA NIESZAWKA
z dnia 29 kwietnia 2014 r.

Sekcje mapy: 355.323.06; 355.323.01
Obręb: Wielka Nieszawka; działka nr177/2 - 6; 303/2 - 7; 301/8, 301/9, 309/1, 311/1
Układ współrzędnych: 1965/3; Poziom odniesienia: Kronsztad
KERG 2054/2012

PRZEWODNICZĄCY
RADY GMINY
Śmiechowski
Ireneusz Śmiechowski