MIEJSCOWY PLAN ZAGOSPODAROWANIA PRZESTRZENNEGO "PILSKA-1" W SZCZECINKU

1 : 1 000

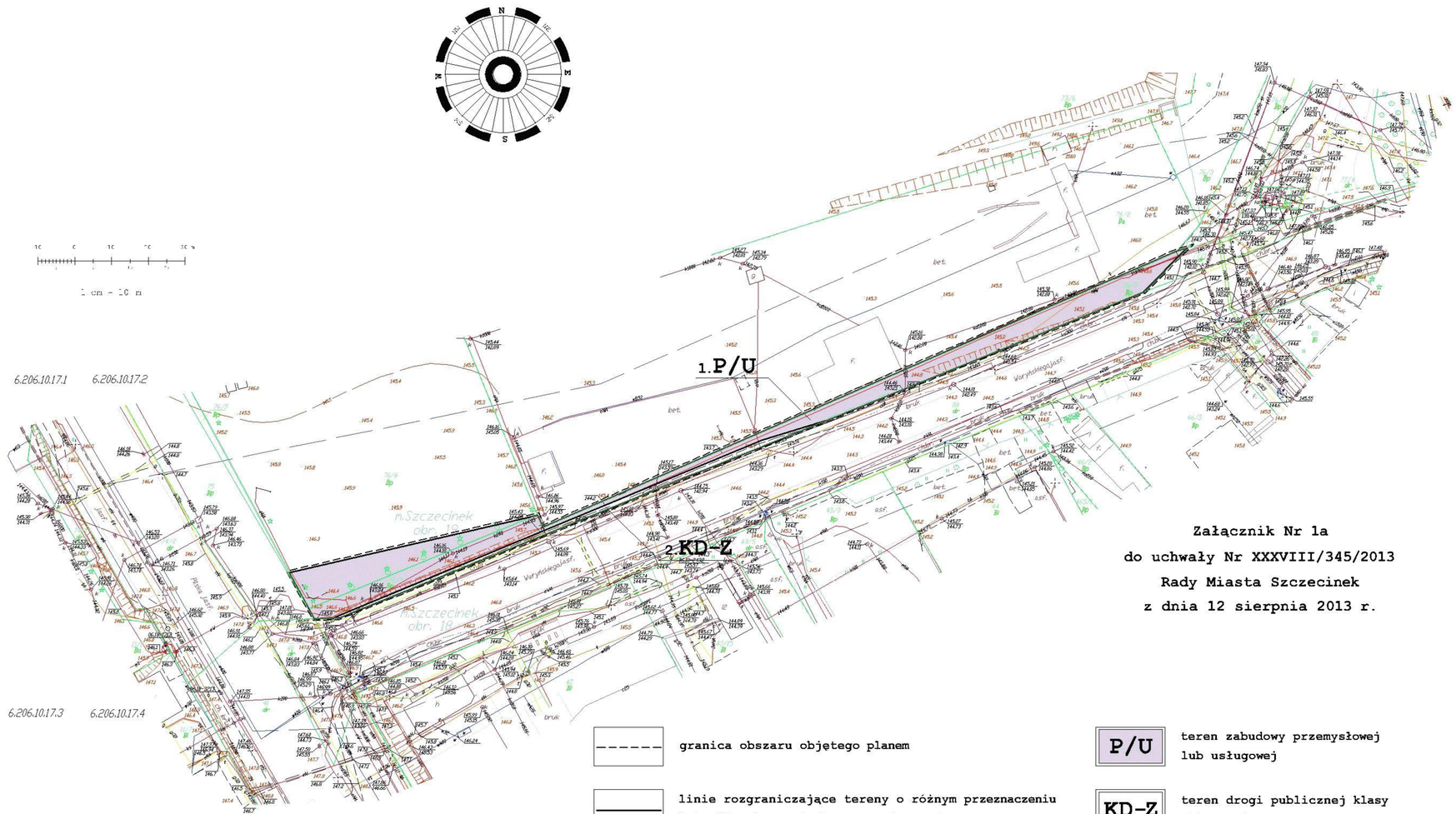

Załącznik Nr 1a
do uchwały Nr XXXVIII/345/2013
Rady Miasta Szczecinek
z dnia 12 sierpnia 2013 r.

granica obszaru objętego planem

linie rozgraniczające tereny o różnym przeznaczeniu lub różnych zasadach zagospodarowania

P/U — teren zabudowy przemysłowej lub usługowej

KD-Z — teren drogi publicznej klasy zbiorczej

MIEJSCOWY PLAN ZAGOSPODAROWANIA PRZESTRZENNEGO "PILSKA-1" W SZCZECINKU

Załącznik Nr 1b
do uchwały Nr XXXVIII/345/2013
Rady Miasta Szczecinek
z dnia 12 sierpnia 2013 r.

1 : 1 000

1 cm - 10 m

granica obszaru objętego planem

linie rozgraniczające tereny o różnym przeznaczeniu lub różnych zasadach zagospodarowania

linie zabudowy nieprzekraczalne

P/U teren zabudowy przemysłowej lub usługowej

MIEJSCOWY PLAN ZAGOSPODAROWANIA PRZESTRZENNEGO "PILSKA-1" W SZCZECINKU

1 : 500

Załącznik Nr 1c
do uchwały Nr XXXVIII/345/2013
Rady Miasta Szczecinek
z dnia 12 sierpnia 2013 r.

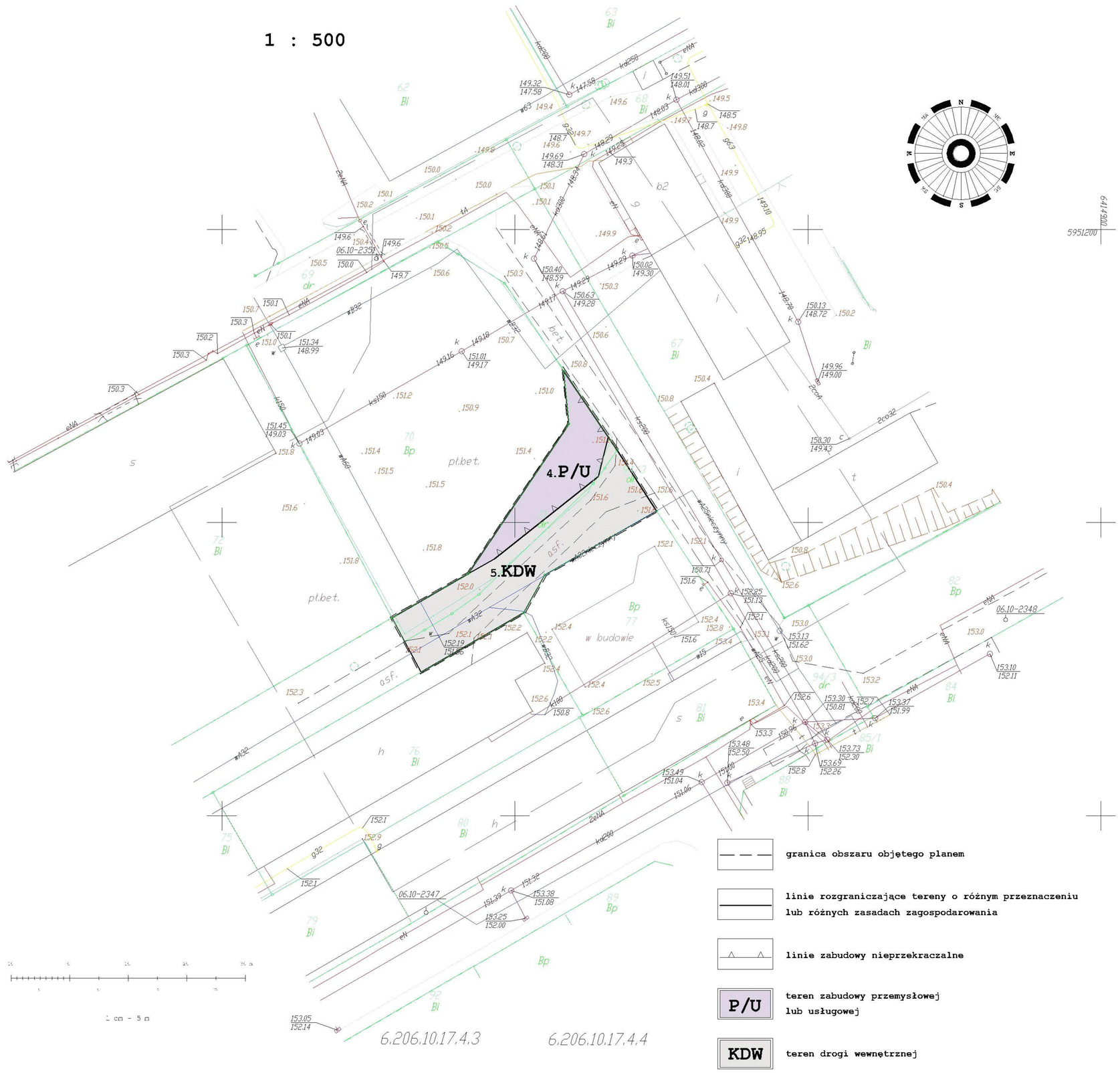

granica obszaru objętego planem

linie rozgraniczające tereny o różnym przeznaczeniu lub różnych zasadach zagospodarowania

linie zabudowy nieprzekraczalne

P/U teren zabudowy przemysłowej lub usługowej

KDW teren drogi wewnętrznej

MIEJSCOWY PLAN ZAGOSPODAROWANIA PRZESTRZENNEGO "PILSKA-1" W SZCZECINKU

Załącznik Nr 1d
do uchwały Nr XXXVIII/345/2013
Rady Miasta Szczecinek
z dnia 12 sierpnia 2013 r.

1 : 500

granica obszaru objętego planem

linie rozgraniczające tereny o różnym przeznaczeniu lub różnych zasadach zagospodarowania

linie zabudowy nieprzekraczalne

MN ,U teren zabudowy mieszkaniowej jednorodzinnej z dopuszczeniem usług

MIEJSCOWY PLAN ZAGOSPODAROWANIA PRZESTRZENNEGO "PILSKA-1" W SZCZECINKU
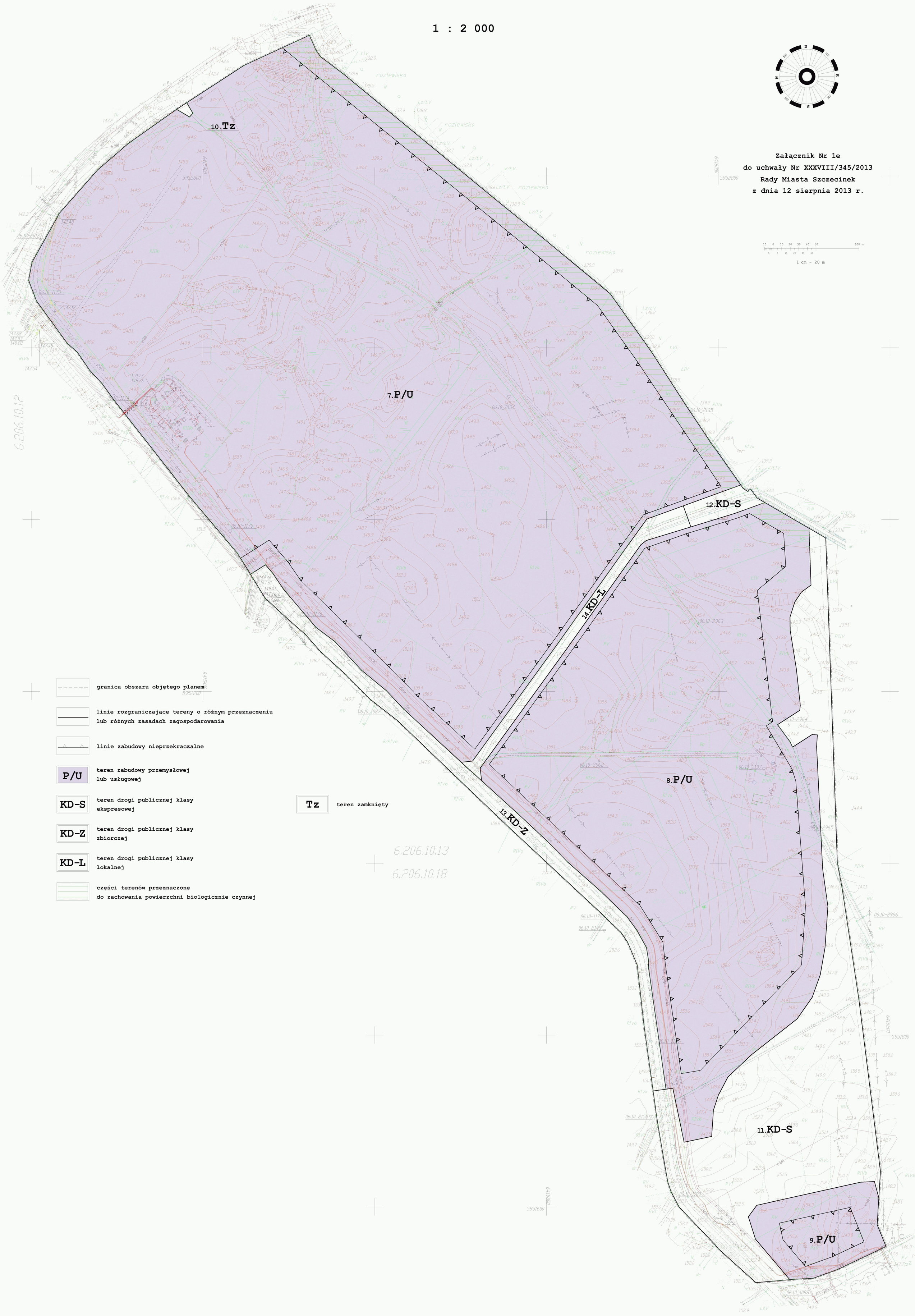
1 : 2 000