








MIEJSCOWY PLAN ZAGOSPODAROWANIA PRZESTRZENNEGO GMINY BRZEŹNO (OBRĘBY WIĘCLAW, BRZEŹNO I WILCZKOWO)

RYSUNEK PLANU MIEJSCOWEGO SKALA 1:2000
JEDNOSTKA PRZESTRZENNA NR 2

0 100 200 300 m



OZNACZENIA GRAFICZNE stanowiące obowiązujące ustalenia planu:

-  GRANICA OBSZARU OBJĘTEGO PLANEM
-  LINIA ROZDZIELNICZAJĄCA TERENY O RÓŻNYM PRZEZNACZENIU
LUB RÓŻNYCH ZASADACH ZAGOSPODAROWANIA
-  1.1 RN IDENTYFIKATOR CYFROWO-LITEROWY OKREŚLAJĄCY NUMER W RAMACH KLASY
ORAZ SYMBOLE KLASY PRZEZNACZENIA TERENÓW I NUMER JEDNOSTKI PRZESTRZENNEJ
-  NIEPRZEKRACZALNA LINIA ZABUDOWY
-  2PEFRN TEREN ELEKTROWNI SŁONECZNEJ LUB ROLNICTWA Z ZAKAZEM ZABUDOWY
-  ZN TEREN ZIELENI NATURALNEJ
-  LINIA ELEKTROENERGETYCZNA SN WRAZ ZE STREFĄ OCHRONNĄ

OZNACZENIA GRAFICZNE informacyjne:

-  GAZOCIĄG ŚC

2.3PEFRN

2.1PEFRN

2.1ZN

2.2PEFRN

MIJSCOWY PLAN ZAGOSPODAROWANIA PRZESTRZENNEGO GMINY BRZEŻNO (OBREBY WIĘCŁAW, BRZEŻNO I WILCZKOWO)

RYSUNEK PLANU MIJSCOWEGO SKALA 1:2000
JEDNOSTKA PRZESTRZENNA NR 2



OZNACZENIA GRAFICZNE stanowiące obowiązujące ustalenia planu:

	GRANICA OBSZARU OBJĘTEGO PLANEM
	LINIA ROZGRANICZAJĄCA TERENY O RÓŻNYM PRZEZNACZENIU LUB RÓŻNYCH ZASADACH ZAGOSPODAROWANIA
	IDENTYFIKATOR CYFROWO-LITEROWY OKREŚLAJĄCY NUMER W RAMACH KLASY ORAZ SYMBOLE KLASY PRZEZNACZENIA TERENÓW I NUMER JEDNOSTKI PRZESTRZENNEJ
	NIEPRZEKRACZALNA LINIA ZABUDOWY
	TEREN ELEKTROWNI SŁONECZNEJ LUB OCZYSZCZALNI ŚCIEKÓW
	LINIA ELEKTROENERGETYCZNA SN WRAZ ZE STREFĄ OCHRONNĄ

CAŁY OBSZAR OBJĘTY PLANEM ZNAJDUJE SIĘ W GRANICACH
OBSZARU NATURA 2000 "OSTOJA DRAWSKA" PLB320019

Rysunek miejscowego planu zagospodarowania przestrzennego sporządzono z wykorzystaniem
urzędowej kopii mapy zasadniczej wydanej z Państwowego Zasobu Geodezyjnego i Kartograficznego
- Licencja Starosty Świdwińskiego nr GG.6642.492.2024_3216_CL1 z dnia 12.08.2024 r.
Układ współrzędnych 2000 (strefa V) – EPSG:2176

**MIEJSCOWY PLAN ZAGOSPODAROWANIA PRZESTRZENNEGO
GMINY BRZEŹNO (OBREBY WIĘCŁAW, BRZEŹNO I WILCZKOWO)**



RYSUNEK PLANU MIEJSCOWEGO SKALA 1:2000
JEDNOSTKA PRZESTRZENNA NR 3

0 100 200 300 m

OZNACZENIA GRAFICZNE stanowiące obowiązujące ustalenia planu:

- GRANICA OBSZARU OBJĘTEGO PLANEM
- LINIA ROZGRANICZAJĄCA TERENY O RÓŻNYM PRZEZNACZENIU LUB RÓŻNYCH ZASADACH ZAGOSPODAROWANIA
- 1.1 RN IDENTYFIKATOR CYFROWY TERENÓW OBEJMIŁYCY NUMER W RAMACH KLASY ORAZ SYMBOLE KLASY PRZEZNACZENIA TERENÓW I NUMER JEDNOSTKI PRZESTRZENNEJ
- MEPRZEKRZACZALNA LINIA ZABUDOWY
- 1.1 PEF-RN TEREN ELEKTROWNI SŁONECZNEJ LUB ROLNICTWA Z ZAKAZEM ZABUDOWY
- RN TEREN ROLNICTWA Z ZAKAZEM ZABUDOWY
- ZN TEREN ZIELENI NATURALNEJ
- L TEREN LASU
- LINIA ELEKTROENERGETYCZNA SN WRAZ ZE STREFĄ OCHRONNĄ
- OBZAR DO ZAGOSPODAROWANIA W FORMIE ZIELENI UZŁACZYAJEJ
- OZNACZENIA GRAFICZNE informacyjne:
- GAZOCIĄG WIC WRAZ ZE STREFĄ KONTROLOWANĄ

Rysunek miejscowego planu zagospodarowania przestrzennego sporządzono z wykorzystaniem krzywek kopii mapy zasadniczej wydanej z Państwowego Zakładu Geodezyjnego i Kartograficznego - Licencja Słonek Siedmiogórski nr 03.0002.494.2024_S216_CK1 z dnia 12.08.2024 r.
Układ współrzędnych 2000 (strefa VI) - EPSG:2176

