Załącznik Nr 6 do Uchwały Nr XVII/90/2025
Rady Gminy Brzeżno z dnia 7 listopada 2025 r.

MIEJSCOWY PLAN ZAGOSPODAROWANIA PRZESTRZENNEGO GMINY BRZEŻNO (OBRĘBY CHOMĘTOWO I KOSZANOWO)

RYSUNEK PLANU MIEJSCOWEGO SKALA 1:2000
JEDNOSTKA PRZESTRZENNA NR 6

0 100 200 300 m

N

OZNACZENIA GRAFICZNE stanowiące obowiązujące ustalenia planu:

- GRANICA OBSZARU OBJĘTEGO PLANEM
- LINIA ROZGRANICZAJĄCA TERENY O RÓŻNYM PRZEZNACZENIU LUB RÓŻNYCH ZASADACH ZAGOSPODAROWANIA
- 1.1 RN — IDENTYFIKATOR CYFROWO-LITEROWY OKREŚLAJĄCY NUMER W RAMACH KLASY ORAZ SYMBOLE KLASY PRZEZNACZENIA TERENÓW I NUMER JEDNOSTKI PRZESTRZENNEJ
- NIEPRZEKRACZALNA LINIA ZABUDOWY
- PEF-RN — TEREN ELEKTROWNI SŁONECZNEJ LUB ROLNICTWA Z ZAKAZEM ZABUDOWY
- RN — TEREN ROLNICTWA Z ZAKAZEM ZABUDOWY
- ZN — TEREN ZIELENI NATURALNEJ
- KR — TEREN KOMUNIKACJI DROGOWEJ WEWNĘTRZNEJ
- GRANICA STREFY "WIII" - OGRANICZONEJ OCHRONY KONSERWATORSKIEJ STANOWISK ARCHEOLOGICZNYCH

OZNACZENIA GRAFICZNE niebędące ustaleniami planu:

- GRANICA POWIERZCHNI OGRANICZAJĄCEJ DLA LOTNISKA WOJSKOWEGO

Rysunek miejscowego planu zagospodarowania przestrzennego sporządzono z wykorzystaniem urzędowej kopii mapy zasadniczej wydanej z Państwowego Zasobu Geodezyjnego i Kartograficznego - Licencja Starosty Świdwińskiego nr GG.6642.489.2024_3216_CL1 z dnia 09.08.2024 r.
Układ współrzędnych 2000 (strefa V) – EPSG:2176

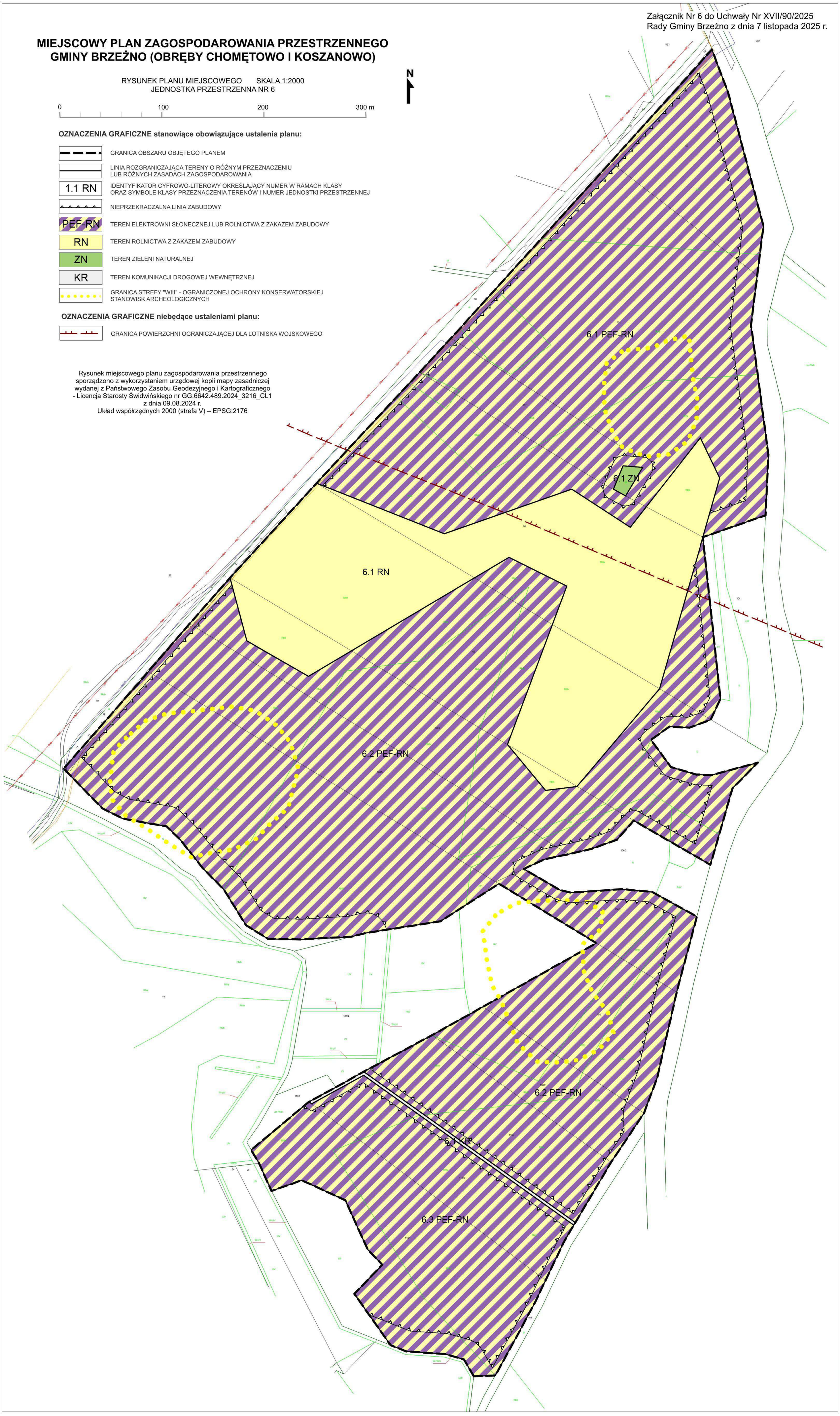

Załącznik Nr 1 do Uchwały Nr XVII/90/2025
Rady Gminy Brzeżno z dnia 7 listopada 2025 r

MIEJSCOWY PLAN ZAGOSPODAROWANIA PRZESTRZENNEGO GMINY BRZEŻNO (OBRĘBY CHOMĘTOWO I KOSZANOWO)

RYSUNEK PLANU MIEJSCOWEGO SKALA 1:2000
JEDNOSTKA PRZESTRZENNA NR 1

0 100 200 300 m

OZNACZENIA GRAFICZNE stanowiące obowiązujące ustalenia planu:

- GRANICA OBSZARU OBJĘTEGO PLANEM
- LINIA ROZGRANICZAJĄCA TERENY O RÓŻNYM PRZEZNACZENIU LUB RÓŻNYCH ZASADACH ZAGOSPODAROWANIA
- 1.1 RN — IDENTYFIKATOR CYFROWO-LITEROWY OKREŚLAJĄCY NUMER W RAMACH KLASY ORAZ SYMBOLE KLASY PRZEZNACZENIA TERENÓW I NUMER JEDNOSTKI PRZESTRZENNEJ
- NIEPRZEKRACZALNA LINIA ZABUDOWY
- PEF-RN — TEREN ELEKTROWNI SŁONECZNEJ LUB ROLNICTWA Z ZAKAZEM ZABUDOWY
- RN — TEREN ROLNICTWA Z ZAKAZEM ZABUDOWY
- ZN — TEREN ZIELENI NATURALNEJ
- KR — TEREN KOMUNIKACJI DROGOWEJ WEWNĘTRZNEJ
- GRANICA STREFY "WIII" - OGRANICZONEJ OCHRONY KONSERWATORSKIEJ STANOWISK ARCHEOLOGICZNYCH
- LINIA ELEKTROENERGETYCZNA WN WRAZ ZE STREFĄ OCHRONNĄ

CAŁY OBSZAR JEDNOSTKI PRZESTRZENNEJ NR 1 ZNAJDUJE SIĘ W GRANICACH POWIERZCHNI OGRANICZAJĄCEJ DLA LOTNISKA WOJSKOWEGO

Rysunek miejscowego planu zagospodarowania przestrzennego sporządzono z wykorzystaniem urzędowej kopii mapy zasadniczej wydanej z Państwowego Zasobu Geodezyjnego i Kartograficznego - Licencja Starosty Świdwińskiego nr GG.6642.484.2024_3216_CL1 z dnia 07.08.2024 r.
Układ współrzędnych 2000 (strefa V) – EPSG:2176

Załącznik Nr 2 do Uchwały Nr XVII/90/2025
Rady Gminy Brzeżno z dnia 7 listopada 2025 r

MIEJSCOWY PLAN ZAGOSPODAROWANIA PRZESTRZENNEGO GMINY BRZEŻNO (OBRĘBY CHOMĘTOWO I KOSZANOWO)

RYSUNEK PLANU MIEJSCOWEGO SKALA 1:2000
JEDNOSTKA PRZESTRZENNA NR 2

0 100 200 300 m

N

OZNACZENIA GRAFICZNE stanowiące obowiązujące ustalenia planu:

- GRANICA OBSZARU OBJĘTEGO PLANEM
- LINIA ROZGRANICZAJĄCA TERENY O RÓŻNYM PRZEZNACZENIU LUB RÓŻNYCH ZASADACH ZAGOSPODAROWANIA
- 1.1 RN — IDENTYFIKATOR CYFROWO-LITEROWY OKREŚLAJĄCY NUMER W RAMACH KLASY ORAZ SYMBOLE KLASY PRZEZNACZENIA TERENÓW I NUMER JEDNOSTKI PRZESTRZENNEJ
- NIEPRZEKRACZALNA LINIA ZABUDOWY
- PEF-RN — TEREN ELEKTROWNI SŁONECZNEJ LUB ROLNICTWA Z ZAKAZEM ZABUDOWY
- RN — TEREN ROLNICTWA Z ZAKAZEM ZABUDOWY
- ZN — TEREN ZIELENI NATURALNEJ
- GRANICA STREFY "WIII" - OGRANICZONEJ OCHRONY KONSERWATORSKIEJ STANOWISK ARCHEOLOGICZNYCH

OZNACZENIA GRAFICZNE niebędące ustaleniami planu:

- GRANICA POWIERZCHNI OGRANICZAJĄCEJ DLA LOTNISKA WOJSKOWEGO

Rysunek miejscowego planu zagospodarowania przestrzennego sporządzono z wykorzystaniem urzędowej kopii mapy zasadniczej wydanej z Państwowego Zasobu Geodezyjnego i Kartograficznego - Licencja Starosty Świdwińskiego nr GG.6642.484.2024_3216_CL1 z dnia 07.08.2024 r.
Układ współrzędnych 2000 (strefa V) – EPSG:2176

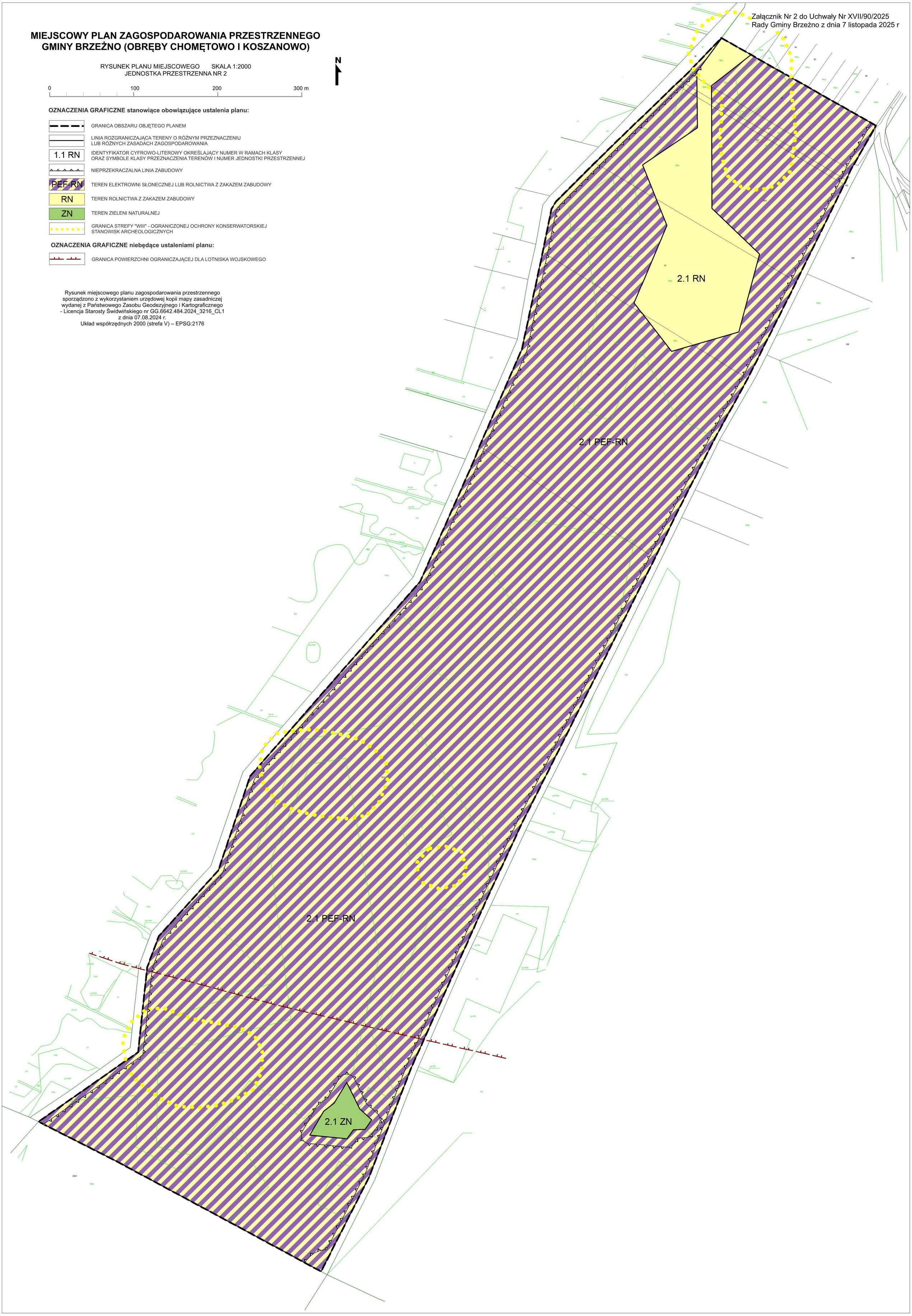

Załącznik Nr 3 do Uchwały Nr XVII/90/2025
Rady Gminy Brzeżno z dnia 7 listopada 2025 r

MIEJSCOWY PLAN ZAGOSPODAROWANIA PRZESTRZENNEGO GMINY BRZEŻNO (OBRĘBY CHOMĘTOWO I KOSZANOWO)

RYSUNEK PLANU MIEJSCOWEGO SKALA 1:2000
JEDNOSTKA PRZESTRZENNA NR 3

N

0 100 200 300 m

OZNACZENIA GRAFICZNE stanowiące obowiązujące ustalenia planu:

- GRANICA OBSZARU OBJĘTEGO PLANEM
- LINIA ROZGRANICZAJĄCA TERENY O RÓŻNYM PRZEZNACZENIU LUB RÓŻNYCH ZASADACH ZAGOSPODAROWANIA
- 1.1 RN — IDENTYFIKATOR CYFROWO-LITEROWY OKREŚLAJĄCY NUMER W RAMACH KLASY ORAZ SYMBOLE KLASY PRZEZNACZENIA TERENÓW I NUMER JEDNOSTKI PRZESTRZENNEJ
- NIEPRZEKRACZALNA LINIA ZABUDOWY
- PEF-RN — TEREN ELEKTROWNI SŁONECZNEJ LUB ROLNICTWA Z ZAKAZEM ZABUDOWY
- RNL — TEREN ŁĄK I PASTWISK
- L — TEREN LASU
- ZN — TEREN ZIELENI NATURALNEJ
- LINIA ELEKTROENERGETYCZNA SN WRAZ ZE STREFĄ OCHRONNĄ
- OBSZAR DO ZAGOSPODAROWANIA W FORMIE ZIELENI IZOLACYJNEJ

CAŁY OBSZAR JEDNOSTKI PRZESTRZENNEJ NR 5 ZNAJDUJE SIĘ W GRANICACH POWIERZCHNI OGRANICZAJĄCEJ DLA LOTNISKA WOJSKOWEGO

Rysunek miejscowego planu zagospodarowania przestrzennego sporządzono z wykorzystaniem urzędowej kopii mapy zasadniczej wydanej z Państwowego Zasobu Geodezyjnego i Kartograficznego - Licencja Starosty Świdwińskiego nr GG.6642.489.2024_3216_CL1 z dnia 09.08.2024 r.
Układ współrzędnych 2000 (strefa V) – EPSG:2176

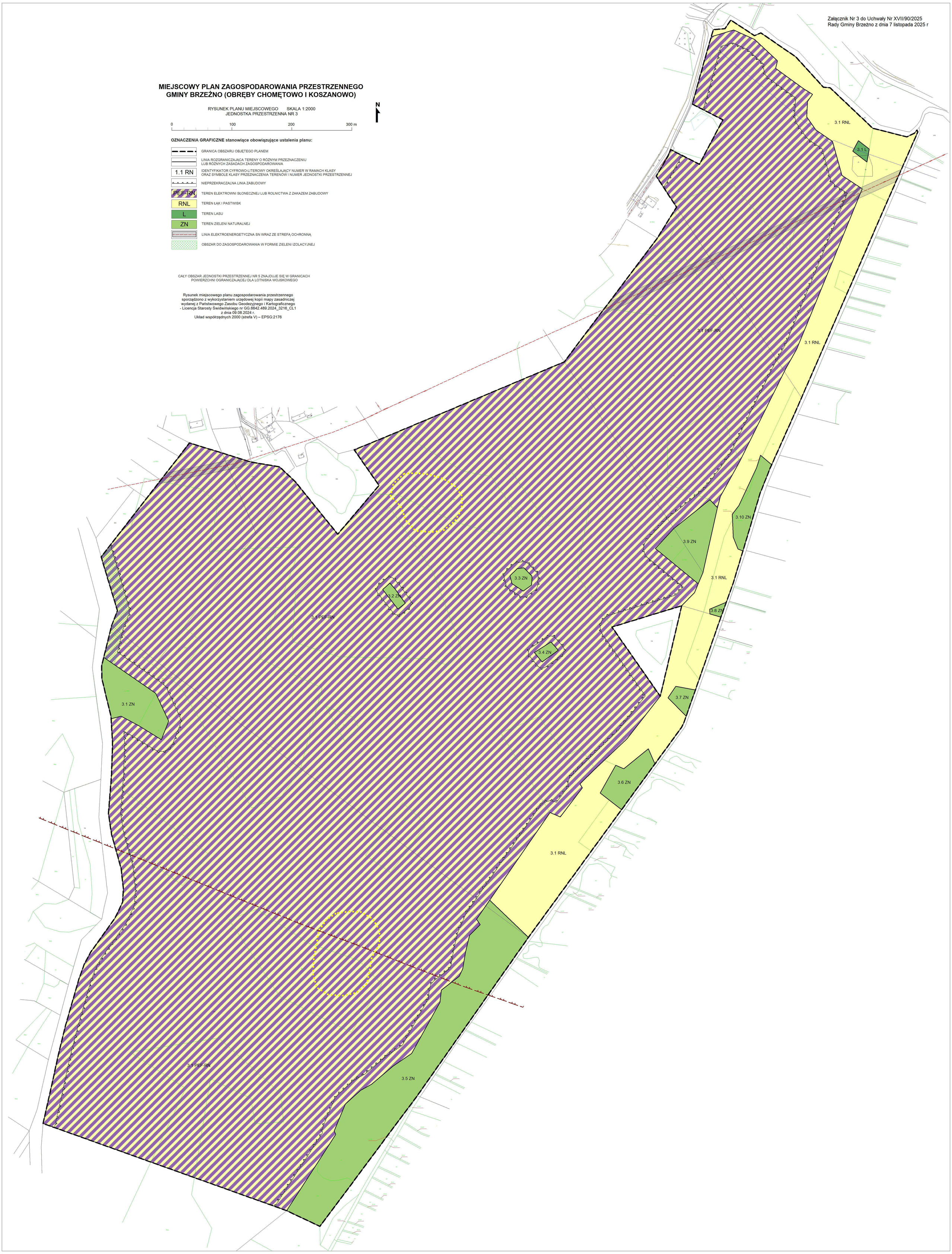

Załącznik Nr 4 do Uchwały Nr XVII/90/2025
Rady Gminy Brzeżno z dnia 7 listopada 2025 r

MIEJSCOWY PLAN ZAGOSPODAROWANIA PRZESTRZENNEGO GMINY BRZEŻNO (OBRĘBY CHOMĘTOWO I KOSZANOWO)

RYSUNEK PLANU MIEJSCOWEGO SKALA 1:2000
JEDNOSTKA PRZESTRZENNA NR 4

N

0 100 200 300 m

OZNACZENIA GRAFICZNE stanowiące obowiązujące ustalenia planu:

- GRANICA OBSZARU OBJĘTEGO PLANEM
- LINIA ROZGRANICZAJĄCA TERENY O RÓŻNYM PRZEZNACZENIU LUB RÓŻNYCH ZASADACH ZAGOSPODAROWANIA
- 1.1 RN — IDENTYFIKATOR CYFROWO-LITEROWY OKREŚLAJĄCY NUMER W RAMACH KLASY ORAZ SYMBOLE KLASY PRZEZNACZENIA TERENÓW I NUMER JEDNOSTKI PRZESTRZENNEJ
- NIEPRZEKRACZALNA LINIA ZABUDOWY
- PEF-RN — TEREN ELEKTROWNI SŁONECZNEJ LUB ROLNICTWA Z ZAKAZEM ZABUDOWY
- RN — TEREN ROLNICTWA Z ZAKAZEM ZABUDOWY
- ZN — TEREN ZIELENI NATURALNEJ
- LINIA ELEKTROENERGETYCZNA WN WRAZ ZE STREFĄ OCHRONNĄ
- OBSZAR DO ZAGOSPODAROWANIA W FORMIE ZIELENI IZOLACYJNEJ

CAŁY OBSZAR JEDNOSTKI PRZESTRZENNEJ NR 4 ZNAJDUJE SIĘ W GRANICACH POWIERZCHNI OGRANICZAJĄCEJ DLA LOTNISKA WOJSKOWEGO

Rysunek miejscowego planu zagospodarowania przestrzennego sporządzono z wykorzystaniem urzędowej kopii mapy zasadniczej wydanej z Państwowego Zasobu Geodezyjnego i Kartograficznego - Licencja Starosty Świdwińskiego nr GG.6642.489.2024_3216_CL1 z dnia 09.08.2024 r.
Układ współrzędnych 2000 (strefa V) – EPSG:2176

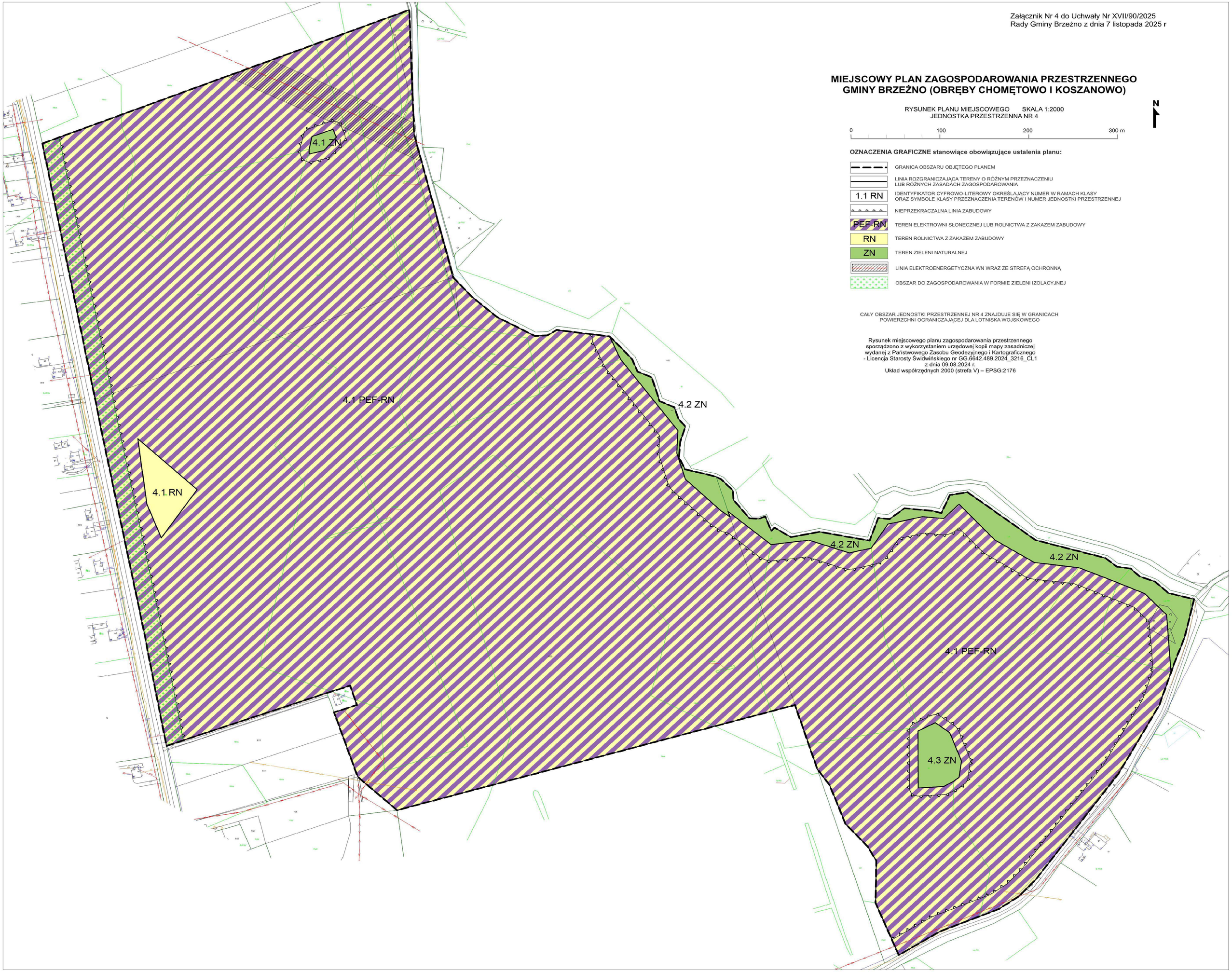

Załącznik Nr 5 do Uchwały Nr XVII/90/2025
Rady Gminy Brzeżno z dnia 7 listopada 2025 r.

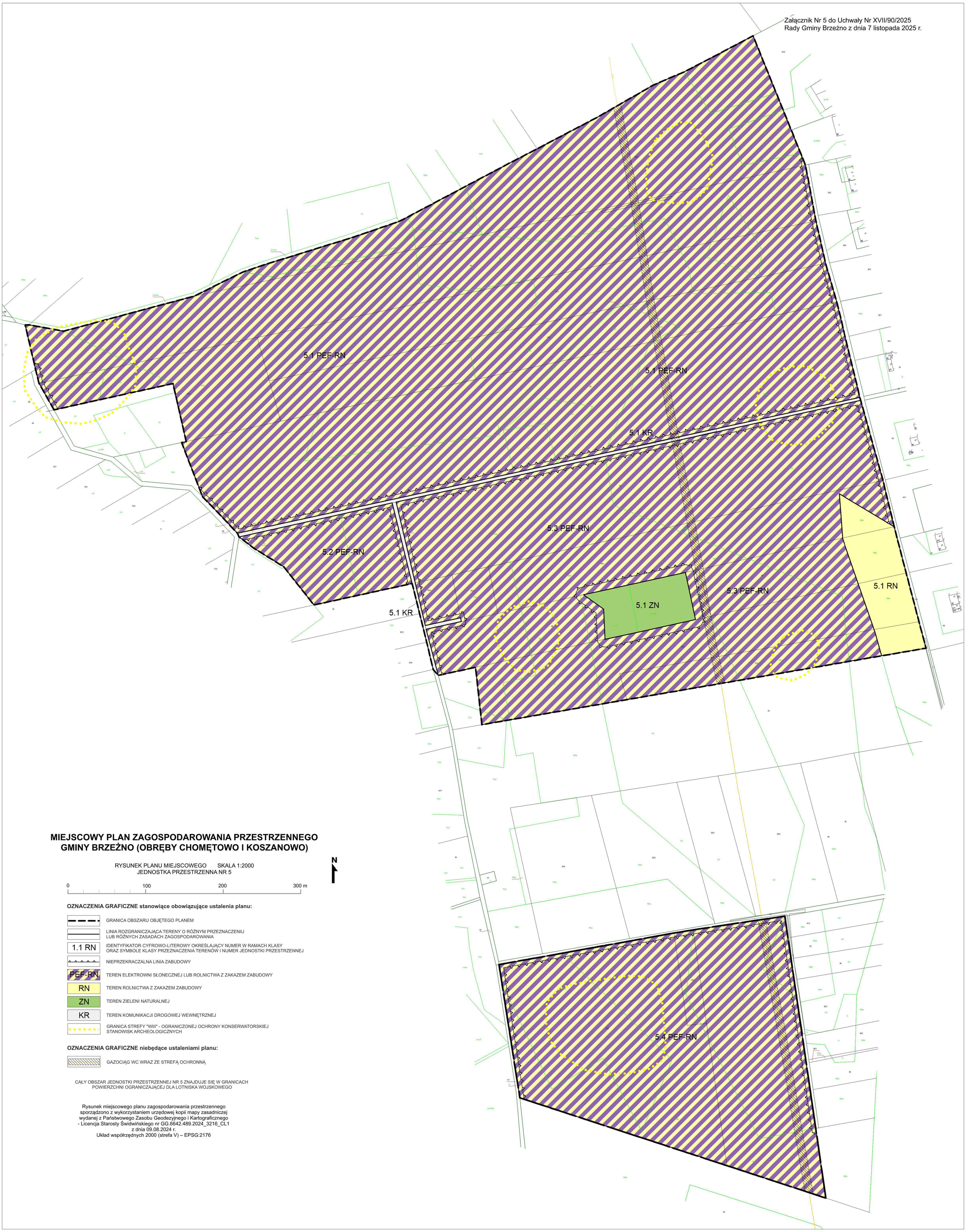

MIEJSCOWY PLAN ZAGOSPODAROWANIA PRZESTRZENNEGO GMINY BRZEŻNO (OBRĘBY CHOMĘTOWO I KOSZANOWO)

RYSUNEK PLANU MIEJSCOWEGO SKALA 1:2000
JEDNOSTKA PRZESTRZENNA NR 5

N

0 100 200 300 m

OZNACZENIA GRAFICZNE stanowiące obowiązujące ustalenia planu:

- GRANICA OBSZARU OBJĘTEGO PLANEM
- LINIA ROZGRANICZAJĄCA TERENY O RÓŻNYM PRZEZNACZENIU LUB RÓŻNYCH ZASADACH ZAGOSPODAROWANIA
- 1.1 RN — IDENTYFIKATOR CYFROWO-LITEROWY OKREŚLAJĄCY NUMER W RAMACH KLASY ORAZ SYMBOLE KLASY PRZEZNACZENIA TERENÓW I NUMER JEDNOSTKI PRZESTRZENNEJ
- NIEPRZEKRACZALNA LINIA ZABUDOWY
- PEF-RN — TEREN ELEKTROWNI SŁONECZNEJ LUB ROLNICTWA Z ZAKAZEM ZABUDOWY
- RN — TEREN ROLNICTWA Z ZAKAZEM ZABUDOWY
- ZN — TEREN ZIELENI NATURALNEJ
- KR — TEREN KOMUNIKACJI DROGOWEJ WEWNĘTRZNEJ
- GRANICA STREFY "WIII" - OGRANICZONEJ OCHRONY KONSERWATORSKIEJ STANOWISK ARCHEOLOGICZNYCH

OZNACZENIA GRAFICZNE niebędące ustaleniami planu:

- GAZOCIĄG WC WRAZ ZE STREFĄ OCHRONNĄ

CAŁY OBSZAR JEDNOSTKI PRZESTRZENNEJ NR 5 ZNAJDUJE SIĘ W GRANICACH POWIERZCHNI OGRANICZAJĄCEJ DLA LOTNISKA WOJSKOWEGO

Rysunek miejscowego planu zagospodarowania przestrzennego sporządzono z wykorzystaniem urzędowej kopii mapy zasadniczej wydanej z Państwowego Zasobu Geodezyjnego i Kartograficznego - Licencja Starosty Świdwińskiego nr GG.6642.489.2024_3216_CL1 z dnia 09.08.2024 r.
Układ współrzędnych 2000 (strefa V) – EPSG:2176