Załącznik Nr 1 do Uchwały Nr
Rady Gminy w Brzeźnie z dnia

# MIEJSCOWY PLAN ZAGOSPODAROWANIA PRZESTRZENNEGO GMINY BRZEŻNO W CZĘŚCI OBRĘBU EWIDENCYJNEGO WIĘCŁAW

RYSUNEK PLANU MIEJSCOWEGO SKALA 1:1000

N

0 50m 100m 150m

## OZNACZENIA GRAFICZNE stanowiące obowiązujące ustalenia planu:

- GRANICA OBSZARU OBJĘTEGO PLANEM
- LINIA ROZGRANICZAJĄCA TERENY O RÓŻNYM PRZEZNACZENIU LUB RÓŻNYCH ZASADACH ZAGOSPODAROWANIA
- U.1 — OZNACZENIA LITEROWE IDENTYFIKUJĄCE PRZEZNACZENIE TERENU W LINIACH ROZGRANICZAJĄCYCH WRAZ Z SYMBOLEM KOLEJNOŚCI PRZEZNACZENIA TERENU
- NIEPRZEKRACZALNA LINIA ZABUDOWY
- U — TEREN ZABUDOWY USŁUGOWEJ - STACJA PALIW
- ZL — TEREN LASÓW
- R — TEREN ROLNICZY

## OZNACZENIA INFORMACYJNE nie będące ustaleniami planu miejscowego:

- SIEĆ GAZOWA Ś/C
- STREFA KONTROLOWANA OD GAZOCIĄGU
- GRANICA OBSZARU NATURA 2000 "OSTOJA DRAWSKA" PLB320019

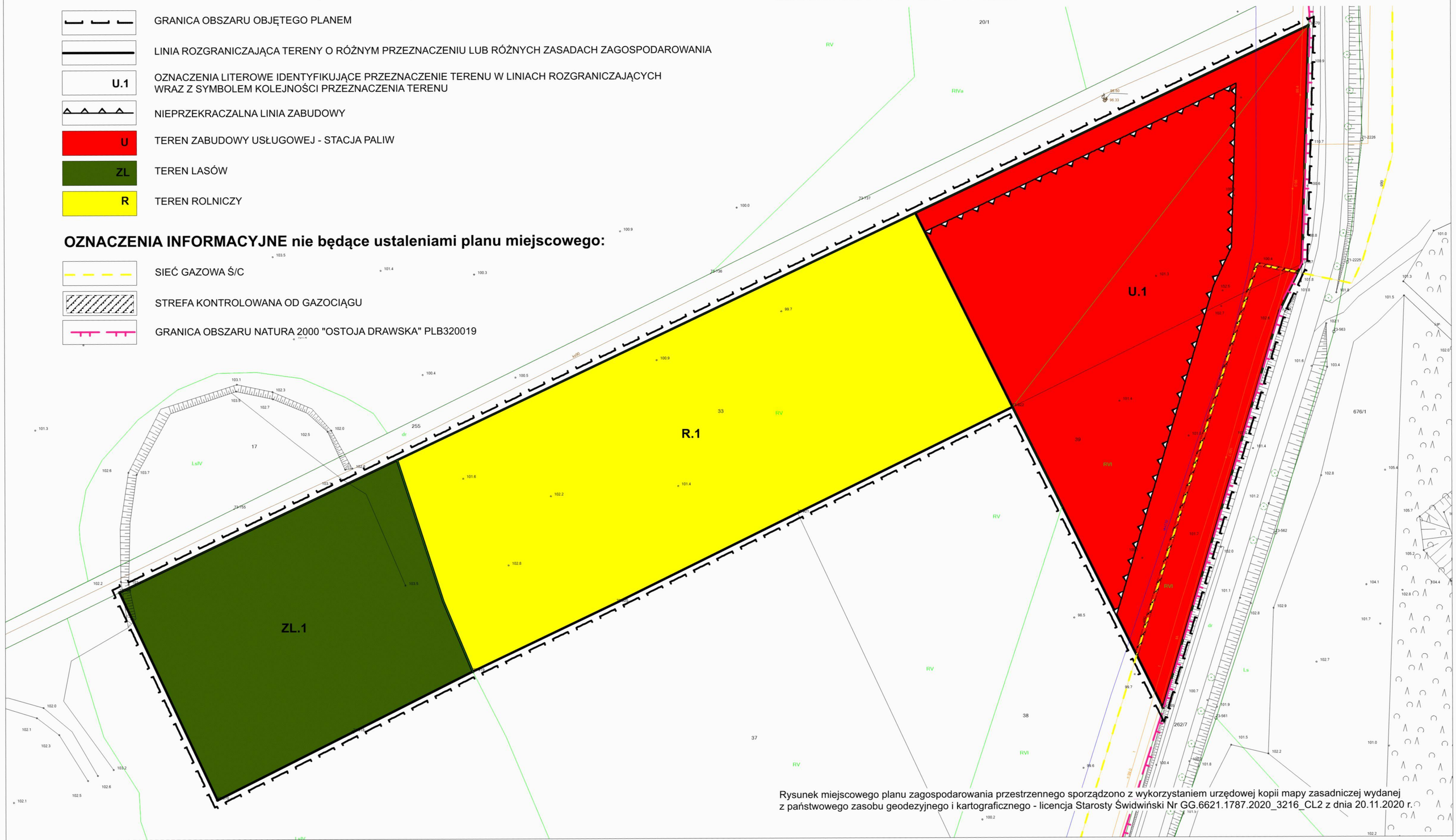


Rysunek miejscowego planu zagospodarowania przestrzennego sporządzono z wykorzystaniem urzędowej kopii mapy zasadniczej wydanej z państwowego zasobu geodezyjnego i kartograficznego - licencja Starosty Świdwiński Nr GG.6621.1787.2020_3216_CL2 z dnia 20.11.2020 r.

Załącznik Nr 2 do Uchwały Nr
Rady Gminy w Brzeźnie z dnia

# MIEJSCOWY PLAN ZAGOSPODAROWANIA PRZESTRZENNEGO GMINY BRZEŻNO W CZĘŚCI OBRĘBU EWIDENCYJNEGO WIĘCŁAW

RYSUNEK PLANU MIEJSCOWEGO SKALA 1:1000

0 50m 100m 150m

N

## OZNACZENIA GRAFICZNE stanowiące obowiązujące ustalenia planu:

- GRANICA OBSZARU OBJĘTEGO PLANEM
- LINIA ROZGRANICZAJĄCA TERENY O RÓŻNYM PRZEZNACZENIU LUB RÓŻNYCH ZASADACH ZAGOSPODAROWANIA
- ML.1 — OZNACZENIA LITEROWE IDENTYFIKUJĄCE PRZEZNACZENIE TERENU W LINIACH ROZGRANICZAJĄCYCH WRAZ Z SYMBOLEM KOLEJNOŚCI PRZEZNACZENIA TERENU
- NIEPRZEKRACZALNA LINIA ZABUDOWY
- PAS OCHRONNY NAPOWIETRZNEJ LINII ELEKTROENERGETYCZNEJ
- ML — TEREN ZABUDOWY REKREACJI INDYWIDUALNEJ
- RM — TEREN ZABUDOWY ZAGRODOWEJ W GOSPODARSTWACH ROLNYCH, HODOWLANYCH I OGRODNICZYCH
- ZLe — TEREN ZADRZEWIEŃ
- R — TEREN ROLNICZY

## OZNACZENIA INFORMACYJNE nie będące ustaleniami planu miejscowego:

- NAPOWIETRZNA LINIA ELEKTROENERGETYCZNA 15kV
- NAPOWIETRZNA LINIA ELEKTROENERGETYCZNA 0,4kV
- GRANICA OBSZARU NATURA 2000 "OSTOJA DRAWSKA" PLB320019

Rysunek miejscowego planu zagospodarowania przestrzennego sporządzono z wykorzystaniem urzędowej kopii mapy zasadniczej wydanej z państwowego zasobu geodezyjnego i kartograficznego - licencja Starosty Świdwiński Nr GG.6621.1787.2020_3216_CL2 z dnia 20.11.2020 r.

Załącznik Nr 3 do Uchwały Nr
Rady Gminy w Brzeźnie z dnia

# MIEJSCOWY PLAN ZAGOSPODAROWANIA PRZESTRZENNEGO GMINY BRZEŻNO W CZĘŚCI OBRĘBU EWIDENCYJNEGO WIĘCŁAW

RYSUNEK PLANU MIEJSCOWEGO SKALA 1:1000

N

0 50m 100m 150m

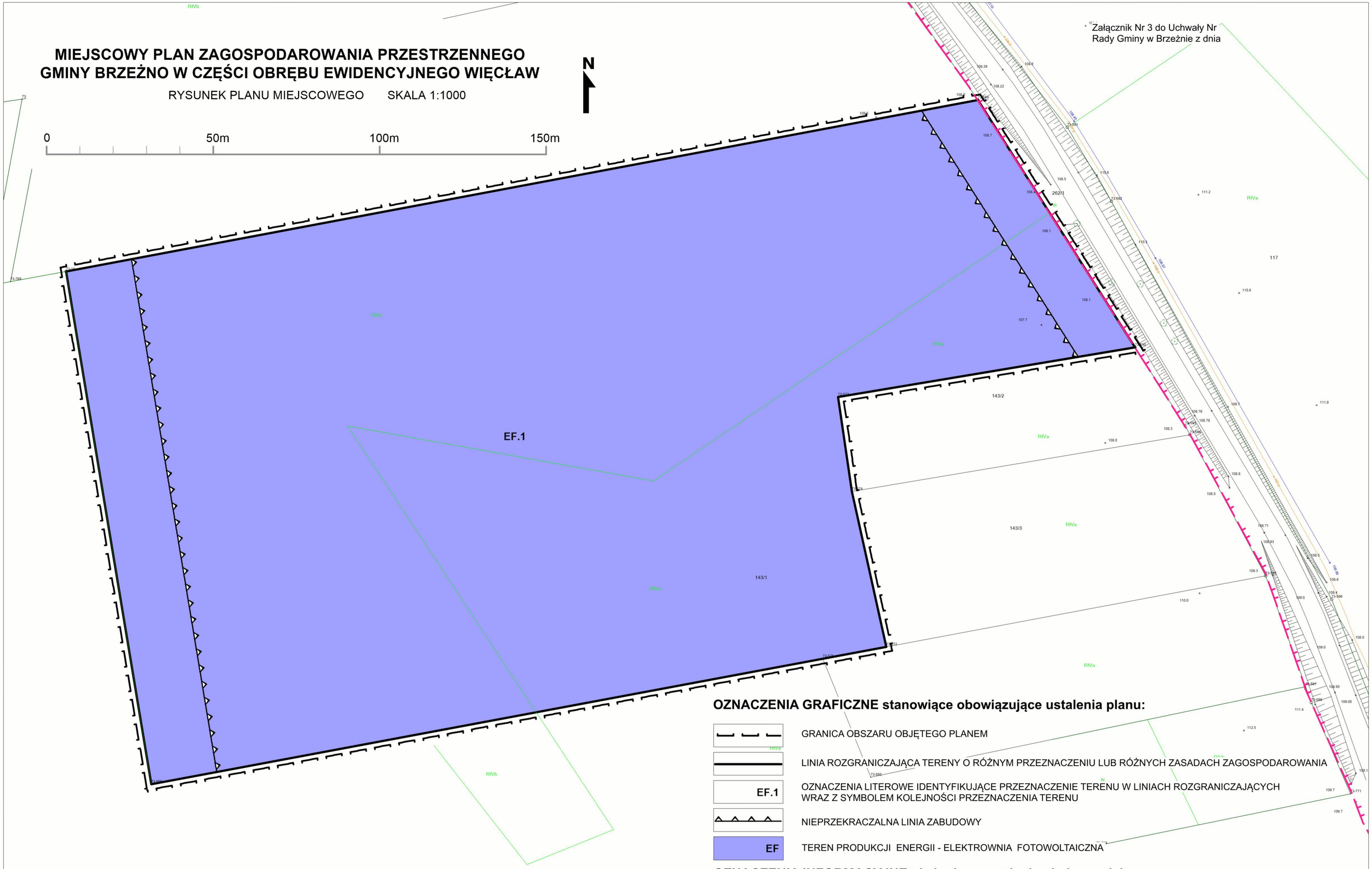


## OZNACZENIA GRAFICZNE stanowiące obowiązujące ustalenia planu:

- GRANICA OBSZARU OBJĘTEGO PLANEM
- LINIA ROZGRANICZAJĄCA TERENY O RÓŻNYM PRZEZNACZENIU LUB RÓŻNYCH ZASADACH ZAGOSPODAROWANIA
- EF.1 — OZNACZENIA LITEROWE IDENTYFIKUJĄCE PRZEZNACZENIE TERENU W LINIACH ROZGRANICZAJĄCYCH WRAZ Z SYMBOLEM KOLEJNOŚCI PRZEZNACZENIA TERENU
- NIEPRZEKRACZALNA LINIA ZABUDOWY
- EF — TEREN PRODUKCJI ENERGII - ELEKTROWNIA FOTOWOLTAICZNA

## OZNACZENIA INFORMACYJNE nie będące ustaleniami planu miejscowego:

- GRANICA OBSZARU NATURA 2000 "OSTOJA DRAWSKA" PLB320019

RYSUNEK MIEJSCOWEGO PLANU ZAGOSPODAROWANIA PRZESTRZENNEGO SPORZĄDZONO Z WYKORZYSTANIEM URZĘDOWEJ KOPII MAPY ZASADNICZEJ WYDANEJ Z PAŃSTWOWEGO ZASOBU GEODEZYJNEGO I KARTOGRAFICZNEGO - LICENCJA STAROSTY ŚWIDWIŃSKI NR GG.6621.1787.2020_3216_CL2 Z DNIA 20.11.2020 R.

Załącznik Nr 4 do Uchwały Nr
Rady Gminy w Brzeźnie z dnia

# MIEJSCOWY PLAN ZAGOSPODAROWANIA PRZESTRZENNEGO GMINY BRZEŹNO W CZĘŚCI OBRĘBU EWIDENCYJNEGO WIĘCŁAW

RYSUNEK PLANU MIEJSCOWEGO SKALA 1:1000

N

0 50m 100m 150m

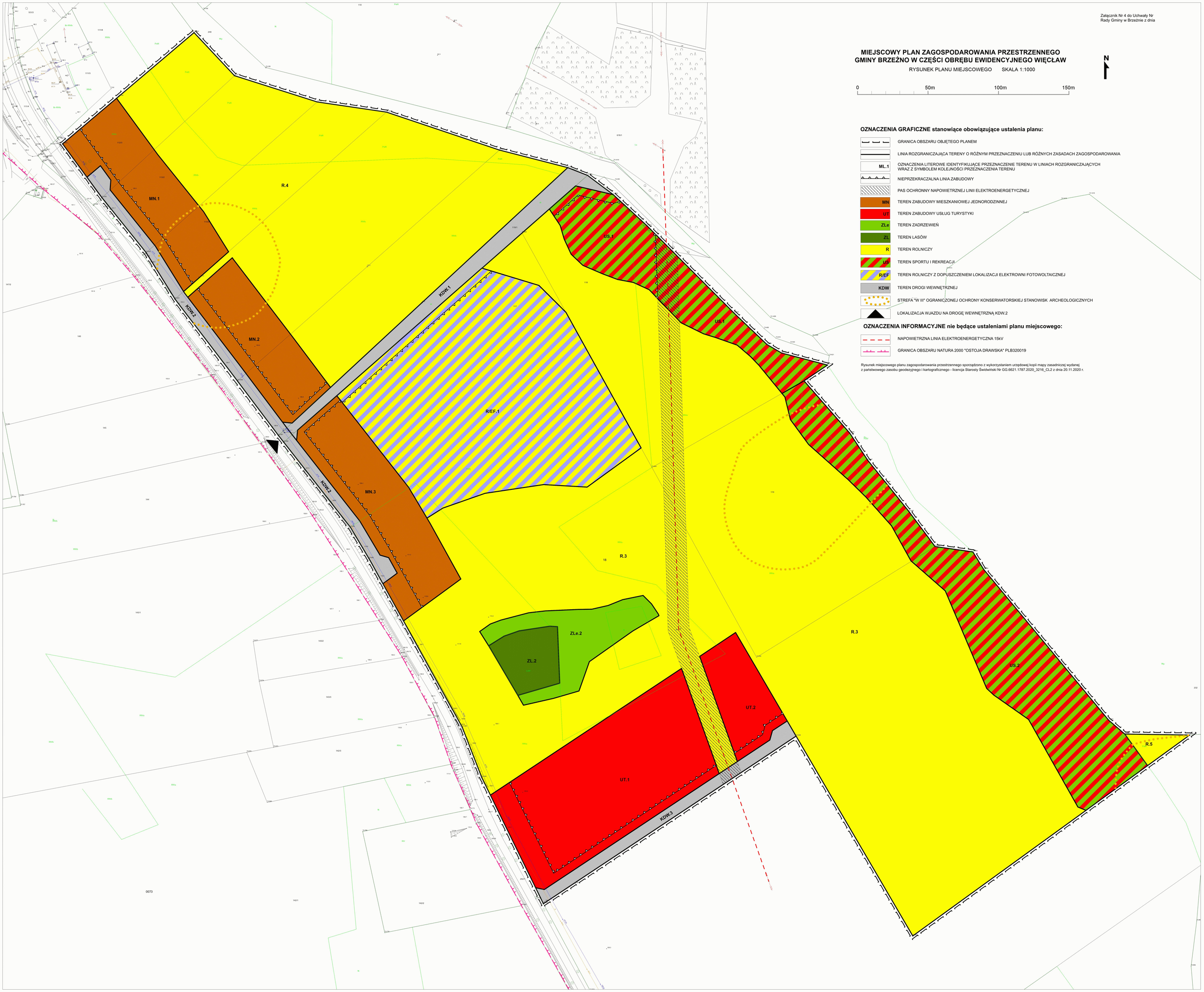


## OZNACZENIA GRAFICZNE stanowiące obowiązujące ustalenia planu:

- GRANICA OBSZARU OBJĘTEGO PLANEM
- LINIA ROZGRANICZAJĄCA TERENY O RÓŻNYM PRZEZNACZENIU LUB RÓŻNYCH ZASADACH ZAGOSPODAROWANIA
- ML.1 — OZNACZENIA LITEROWE IDENTYFIKUJĄCE PRZEZNACZENIE TERENU W LINIACH ROZGRANICZAJĄCYCH WRAZ Z SYMBOLEM KOLEJNOŚCI PRZEZNACZENIA TERENU
- NIEPRZEKRACZALNA LINIA ZABUDOWY
- PAS OCHRONNY NAPOWIETRZNEJ LINII ELEKTROENERGETYCZNEJ
- MN — TEREN ZABUDOWY MIESZKANIOWEJ JEDNORODZINNEJ
- UT — TEREN ZABUDOWY USŁUG TURYSTYKI
- ZLe — TEREN ZADRZEWIEŃ
- ZL — TEREN LASÓW
- R — TEREN ROLNICZY
- US — TEREN SPORTU I REKREACJI
- R/EF — TEREN ROLNICZY Z DOPUSZCZENIEM LOKALIZACJI ELEKTROWNI FOTOWOLTAICZNEJ
- KDW — TEREN DROGI WEWNĘTRZNEJ
- STREFA "W III" OGRANICZONEJ OCHRONY KONSERWATORSKIEJ STANOWISK ARCHEOLOGICZNYCH
- LOKALIZACJA WJAZDU NA DROGĘ WEWNĘTRZNĄ KDW.2

## OZNACZENIA INFORMACYJNE nie będące ustaleniami planu miejscowego:

- NAPOWIETRZNA LINIA ELEKTROENERGETYCZNA 15kV
- GRANICA OBSZARU NATURA 2000 "OSTOJA DRAWSKA" PLB320019

Rysunek miejscowego planu zagospodarowania przestrzennego sporządzono z wykorzystaniem urzędowej kopii mapy zasadniczej wydanej z państwowego zasobu geodezyjnego i kartograficznego - licencja Starosty Świdwińskiego Nr GG.6621.1787.2020_3216_CL2 z dnia 20.11.2020 r.