

MAPA DLA CEŁÓW PROJEKTOWYCH

Skala 1 : 1000

inż. Karol

rob. BORSK

66/1

nr. rob. 198/97

rob. "K/4"

po zas. 324.434.21.

Mapa składowa pod względem wydatkowo-wykorzystania w celu podzielnego użyczenia terenu na dzień 15.05.1997r.

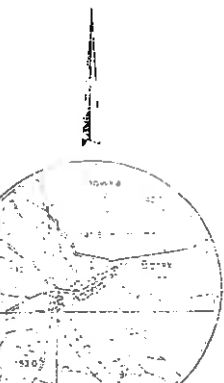
Wykonawca:

Numer projektu: 505/1997r

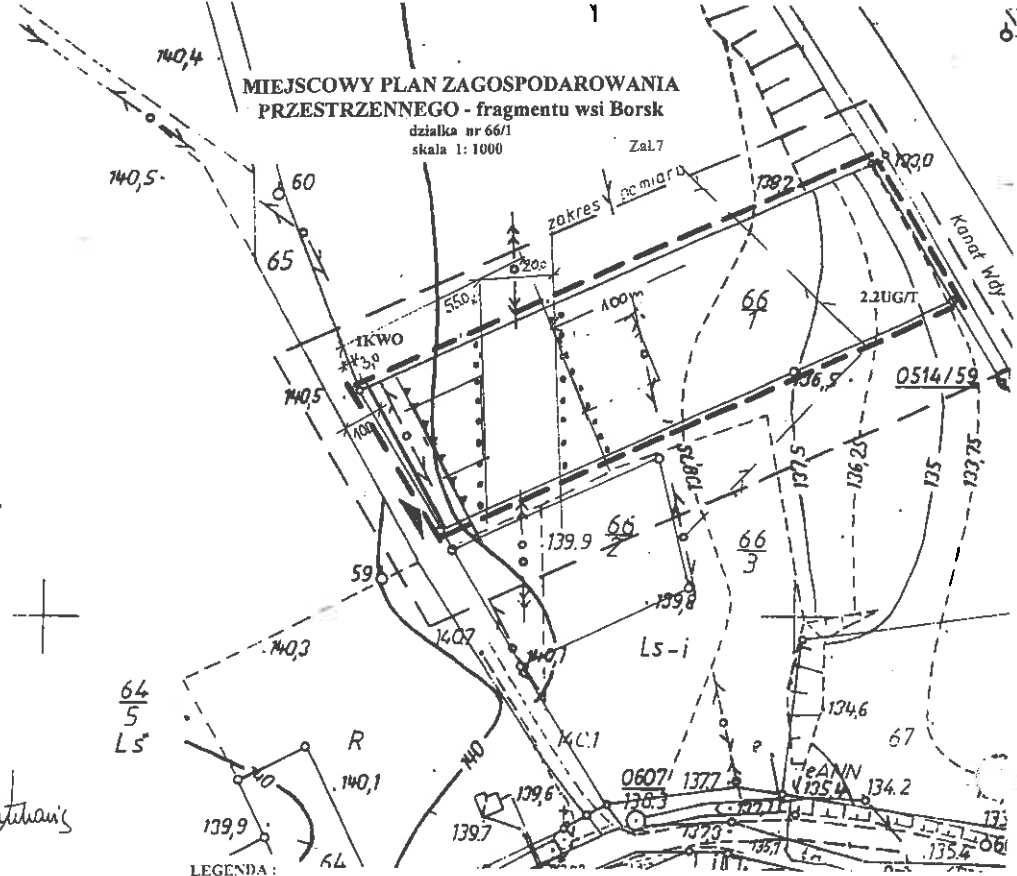
Na wykładzie, z wyjątkiem terenów objętych nieczynnymi, a na niektórych innych terenach podlegających zmianom, nie należy wyłączać terenów, które nie są już objęte planem zagospodarowania przestrzennego.

SYMBOL

Mapa wykonana metodą fotogrametryczną: 1:5000



Orientacja 1:25 000

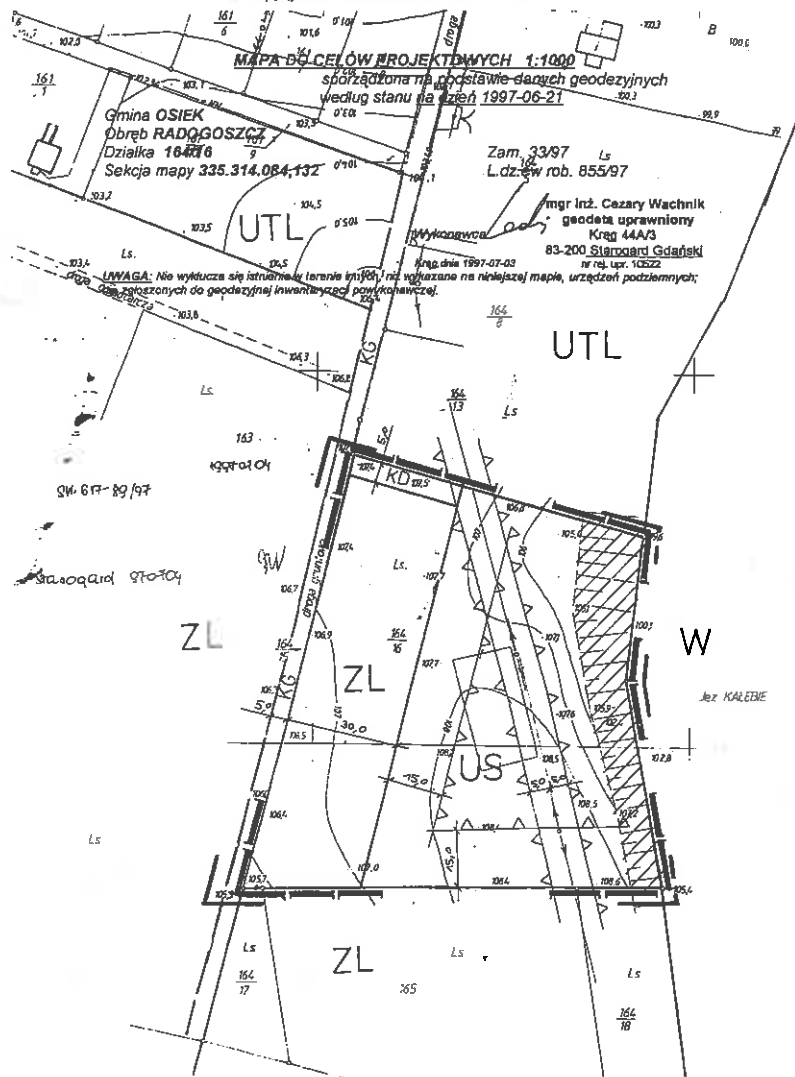


LEGENDA:

- granice obszaru objętego planem tereny zabudowy usługowej
- linie zabudowy nieprzekraczalne
- linie rozgraniczające tereny o różnym sposobie użytkowania
- projektowana zabudowa
- strefa ochronna od linii energetycznej
- istniejąca linia energetyczna
- istniejąca linia telefoniczna
- projektowane poszerzenie drogi

Dz. 48

Miejscowy plan zagospodarowania przestrzennego
gmina Karlin
wykonawca: arch. Kazimierz Januszkiewicz Nr opr. 654



MIEJSCOWY PLAN ZAGOSPODAROWANIA PRZESTRZENNEGO FRAGMENTU WSI RADOGOSZCZ - DZ. GEOD. 164 / 16

ZMIANA DO MIEJSCOWEGO PLANU OGÓLNEGO ZAGOSPODAROWANIA PRZESTRZENNEGO GMINY OSIEK - ZATWIERDZONEGO UCHWAŁĄ RADY GMINY OSIEK NR XVI/55/91 Z DN. 30.10.1991 (DZ. URZ. WOJ. GD. NR 18 POZ. 141)

ZALĄCZNIK NR 2 do Uchwały Rady Gminy OSIEK NR XXIII/163/98 z dn. 27.02.1998r.

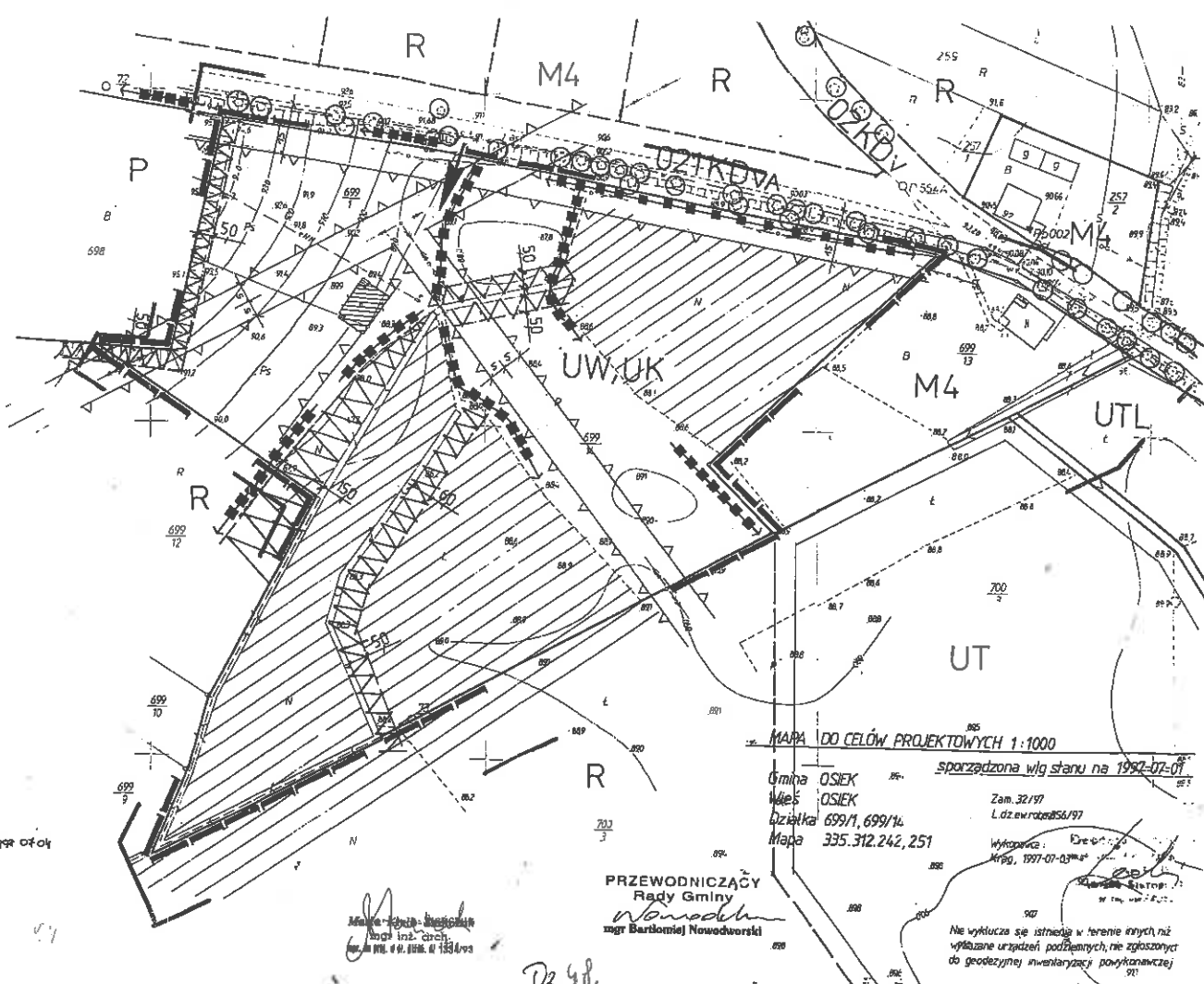
LEGENDA:

- GRANICE OBSZARU OBJĘTEGO ZMIANĄ
- LINIE ROZGRANICZAJĄCE TERENY O RÓŻNYCH FUNKCJACH LUB RÓŻNYCH ZASADACH ZAGOSPODAROWANIA
- LINIE ZABUDOWY NIEPRZEKACZALNE
- TEREN SPORTU I REKREACJI
- TEREN ZIELENI LEŚNEJ
- TEREN ZABUDOWY LETNISKOWEJ
- WODY - JEZIORO KALEBIE
- ISTNIEJĄCA DROGA GMINNA
- DOJAZD DO TERENU SPORTU I REKREACJI
- ISTNIEJĄCA LINIA ENERGETYCZNA NAPIOWIETRZNA
- PAS ZIELENI DO ZACHOWANIA, TEREN O ZAKAZIE ZMIANY UKSZTAŁTOWANIA TERENU

mgr inż. RADA Gminy
Wanda
mgr inż. arch. Karol

Dz. 48

mgr inż. arch. Karol
mgr inż. arch. Karol
nr. rob. 198/97























**MIEJSCOWY PLAN
ZAGOSPODAROWANIA PRZESTRZENNEGO
FRAGMENTU WSI OSIEK - DZ. GEOD. 699/1 i 699/14**

ZMIANA DO MIEJSCOWEGO PLANU SZCZEGÓŁOWEGO
ZAGOSPODAROWANIA PRZESTRZENNEGO WSI OSIEK -
ZATWIERDZONEGO UCHWAŁĄ RADY GMINY OSIEK NR XXIII/89/92
Z DN. 19.10.1992 (DZ. URZ. WOJ. GD. NR 23 POZ. 131)

ZALĄCZNIK NR 1 do Uchwały Rady Gminy OSIEK
NR XXIII/169/98 z dn. 27.01.1998

LEGENDA:

-  GRANICE OBSZARU OBJĘTEGO ZMIANĄ
-  LINIE ROZGRANICZAJĄCE TERENY O RÓŻNYCH FUNKCJACH LUB RÓŻNYCH ZASADACH ZAGOSPODAROWANIA
-  LINIE ZABUDOWY NIEPRZEKACZALNE
-  TEREN OGÓLNODOSTĘPNYCH USŁUG REKREACYJNO-WYPOCZYNKOWYCH I USŁUG KULTURY
-  TEREN ZABUDOWY MIESZKANIOWEJ-ZAGRODOWEJ
-  TEREN UPRAW ROLNYCH (GRUNTY ORNE, ŁĄKI, PASTWISKA)
-  TEREN ISTNIEJĄCEJ BAZY SKR
-  TEREN USŁUG TURYSTYKI
-  TEREN ZABUDOWY LETNISKOWEJ
-  ISTNIEJĄCA DROGA GMINNA OSIEK-DOBRY BRAT, RADOGOSZCZ
-  ISTNIEJĄCA DROGA GMINNA OSIEK - WIERZBIŃNY
-  ISTNIEJĄCY WODOCIĄG WIEJSKI
-  ISTNIEJĄCA LINIA ENERGETYCZNA NAPIOWIETRZNA / KABLOWA
-  ISTNIEJĄCA LINIA TELEKOMUNIKACYJNA NAPIOWIETRZNA
-  PAS ZIELENI O FUNKCJACH IZOLACYJNO - KRAJOBRAZOWYCH
-  TEREN WYŁĄCZONY Z ZABUDOWY ZE WZGLĘDU NA OCHRONĘ WALORÓW ŚRODOWISKA PRZYRODNICZEGO
-  ZIELEŃ WYSOKA DO ZACHOWANIA
-  ISTNIEJĄCY OBIEKT AMFITEATRU- SCENA I ZAPLECZE
-  KIERUNKI WYRÓŻNIONYCH CIĄGÓW PIESZYCH / ROWEROWYCH - DO URZĄDZENIA
-  WJAZD NA TEREN REKREACYJNO-WYPOCZYNKOWY

MAPA DO CELÓW PROJEKTOWYCH 1:1000
Sporządzona wg stanu na 1992-07-01
Zam. 32/97
L.dzewrotas856/97
Wykonanie: Drobny
Krgo, 1997-07-03m.4
Przewodniczący Rady Gminy Osiek: Bartłomiej Nowodwórski

Sk. 612-8/197
1998 07 04
Sporządzona 07-07-04

Miasto - Osiek - Miejsce
Inż. Arch.
Dz. 48.

Ne wyklucza się istnienia w terenie innych niż
wykazane urządzeń podziemnych, nie zgłoszonych
do geodezyjnej inwentaryzacji powykonawczej