

176  
UCHWAŁA Nr XXXII/163/98  
Rady Gminy Osiek  
z dnia 27 lutego 1998 r.

w sprawie zmian do miejscowego szczegółowego planu zagospodarowania przestrzennego wsi Osiek — dot. wsi Osiek, dz. 699/1 i dz. 699/14 oraz do miejscowego planu ogólnego zagospodarowania przestrzennego gminy Osiek — dot. wsi Radogoszcz, dz. 164/16.

Na podstawie art. 26 i art. 18 ust. 3 w związku z art. 7-12, art. 18-25, art. 27-29, art. 36 ustawy z dnia 7 lipca 1994 r. o zagospodarowaniu przestrzennym (Dz. U. Nr 89, poz. 415, zm. z 1996 r. Nr 106, poz. 496, Nr 111, poz. 726, Nr 133, poz. 885) oraz art. 18 ust. 2 pkt 5 ustawy z dnia 8 marca 1990 r. o samorządzie terytorialnym (j.t. Dz. U. z 1996 r. Nr 13, poz. 74, zm. Dz. U. Nr 58, poz. 261, Nr 89, poz. 401, Nr 106, poz. 496, Nr 132, poz. 622, z 1997 r. Nr 9, poz. 43, Nr 106, poz. 679 oraz Nr 113, poz. 734, Nr 123, poz. 775) Rada Gminy Osiek uchwała, co następuje:

§ 1

1. Do miejscowego planu ogólnego zagospodarowania przestrzennego wsi Osiek, zatwierdzonego uchwałą Nr XXIII/89/92 Rady Gminy z dnia 19 października 1992 r. (Dz. Urz. Woj. Gd. Nr 23, poz. 131) wprowadza się zmianę dot. dz. geod. 699/1 i 699/14 we wsi Osiek, polegającą na przeznaczeniu gruntów dotychczas rolnych na teren ogólnodostępnych usług rekreacyjno-wypoczynkowych i usług kultury, z zielenią towarzyszącą, zwaną dalej zmianą nr 1 oraz do miejscowego ogólnego planu zagospodarowania przestrzennego gminy Osiek, zatwierdzonego uchwałą Nr XV/55/91 Rady Gminy Osiek z dnia 30 października 1991 r. (Dz. Urz. Woj. Gd. Nr 18, poz. 141) wprowadza się zmianę dot. dz. 164/16 we wsi Radogoszcz, polegającą na przeznaczeniu części działki dotychczas leśnej na teren sportu, zwaną dalej zmianą nr 2.
2. Rozszerza się zakres ustaleń wynikających z uchwały Nr XXV/117/97 Rady Gminy Osiek z dnia 27 marca 1997 r. o przystąpieniu do sporządzania zmian do planów miejscowych, dodając do § 2 ww. uchwały ustalenia:
  - dotyczące lokalnych warunków, standardów i zasad kształtowania zabudowy oraz urządzania terenu, w tym linii zabudowy i gabarytów obiektów, a także maksymalnych i minimalnych wskaźników intensywności zabudowy,
  - dotyczące szczególnych warunków zagospodarowania terenów, w tym, zakazu zabudowy, wynikających z potrzeb ochrony środowiska przyrodniczego i kulturowego, prawidłowego gospodarowania zasobami przyrody oraz ochrony gruntów rolnych i leśnych.

§ 2

Ustalenia szczegółowe dla terenów objętych zmianami są następujące:

- Zmiana nr 1.
1. Obszar stanowiący dz. geod. 699/1 i 699/14 we wsi Osiek, wyznaczony liniami rozgraniczającymi na rysunku zmiany — stanowiącym zał. nr 1 do niniejszej uchwały, oznaczony symbolem UW, UK przeznacza się na teren ogólnodostępnych usług rekreacyjno-wypoczynkowych i usług kultury, z zielenią towarzyszącą.
  - 1.1. Ustalenia i regulacje dot. zabudowy i zagospodarowania terenu:
    - a) dopuszcza się lokalizację obiektów związanych z funkcją podstawową terenu — obiektów handlu, gastronomii, usług kultury, sportu i rekreacji oraz urządzeń infrastruktury technicznej koniecznych dla obsługi ww. funkcji,
    - b) wyklucza się funkcje mieszkalne i turystyczne pobytowe,
    - c) w zagospodarowaniu terenu obowiązują linie zabudowy ustalone na rysunku oraz zakaz zabudowy dla obszaru wyznaczonego na rysunku (zał. nr 1 do niniejszej uchwały),
    - d) obiekty kubaturowe o maksymalnej wysokości 10 m, licząc od poziomu terenu do najwyższego punktu kalenicy, parterowe z dachami dwuspadowymi lub wielospadowymi, kąt nachylenia połaci dachowych zbliżone do 45°, dla wszystkich obiektów zastosować zbliżoną kolorystykę i szarminozwane formy wystroju elewacji oraz pokryć dachowych (materiał, kolorystyka),
    - e) w zagospodarowaniu terenu min. 60% powierzchni pozostawić jako teren o nawierzchni zielonej, naturalnej,
    - f) nie dopuszcza się wtórnego podziału terenu.
  - 1.2. Zasady obsługi komunikacyjnej:
    - a) dojazd i obsługa komunikacyjna w oparciu o istniejącą drogę gminną, oznaczoną na rysunku symbolem KG z wjazdem w miejscu wskazanym na rysunku,
    - b) w projekcie zagospodarowania terenu uwzględnić na terenie parkingi dla użytkowników usług, w tym parking dla rowerów; parking projektować z uwzględnieniem zieleni izolacyjno-krajobrazowej,
    - c) w zagospodarowaniu terenu uwzględnić wskazane na rysunku kierunki ciągów pieszych i rowerowych.

1.3. Zasady obsługi inżynierskiej:

- a) zaopatrzenie w wodę — z istniejącego wodociągu wiejskiego,
  - b) odprowadzenie ścieków sanitarnych — do zbiornika bezodpływowego szczelnego pod warunkiem udokumentowania możliwości odbioru i wywozu do oczyszczalni,
  - c) odprowadzenie wód deszczowych — do gruntu,
  - d) zaopatrzenie w ciepło — lokalne indywidualne źródła ciepła, z wyłączeniem paliw stałych,
  - e) zaopatrzenie w energię elektryczną — z istniejącej linii, na warunkach określonych przez „Energę” S.A. Rejon Starogard,
  - f) gromadzenie i utylizacja odpadów komunalnych — w sposób zorganizowany, z wywozem na gminne wysypisko odpadów koło Osieka.
- 1.4. Uwarunkowania inne, związane z ochroną środowiska:
- a) na terenie nieużytków i łąk wskazanych na rysunku obowiązuje zakaz zabudowy,
  - b) wzdłuż istniejących rowów oraz wzdłuż granicy z działką SKR urządzić zieleni o funkcjach krajobrazowo-izolacyjnych,
  - c) w urządzeniu terenu wykorzystać w maksymalnym stopniu istniejący układ topograficzny,
  - d) zachować zieleni wysoką wzdłuż drogi Osiek-Radogoszcz, Dobry Brat.

Zmiana nr 2.

2. Obszar stanowiący część dz. geod. 164/16 we wsi Radogoszcz, wyznaczony liniami rozgraniczającymi, oznaczony na rysunku — stanowiącym zał. nr 2 do niniejszej uchwały symbolem US, przeznacza się na teren sportu, teren oznaczony symbolem KD przeznacza się na dojazd, a część oznaczoną symbolem ZL pozostawia się w użytkowaniu leśnym.
- 2.1. Ustalenia i regulacje dot. zabudowy i zagospodarowania terenu:
  - a) dopuszcza się sytuowanie obiektów terenowych sportowych typu boiska do gier sportowych, kort itp. z wykluczeniem towarzyszących obiektów kubaturowych typu magazynek sprzętu, wiatła itp. oraz z wykluczeniem budynków mieszkalnych i turystycznych — pobytowych,
  - b) intensywność zabudowy — maks. 10%,
  - c) linie zabudowy — wg. ustaleń na rysunku.
- 2.2. Zasady obsługi komunikacyjnej:
  - a) obsługa komunikacyjna w oparciu o istniejącą drogę, oznaczoną na rysunku symbolem KG i dojazd — oznaczony na rysunku symbolem KD,
  - b) parkingi dla użytkowników zapewnić na terenie własnej działki.
- 2.3. Zasady obsługi inżynierskiej:
  - a) nie przewiduje się zaopatrzenie w wodę i odprowadzenia ścieków,
  - b) nie przewiduje się obiektów ogrzewanych,
  - c) zaopatrzenie w energię elektryczną — z istniejących linii na warunkach „Energia” S.A. Rejon Starogard,
  - f) gromadzenie i utylizacja odpadów komunalnych — w sposób zorganizowany, z wywozem na gminne wysypisko odpadów koło Osieka.
- 2.4. Uwarunkowania inne, związane z ochroną środowiska:
  - a) w urządzeniu terenu zachować naturalny istniejący układ topograficzny,
  - b) w pasie terenu stanowiącym skarpe wzdłuż linii brzegowej zachować istniejącą zieleni,
  - c) zakaz zmiany aktualnego charakteru brzegu jeziora.

§ 3

1. Integralną częścią niniejszej uchwały są rysunki zmian, stanowiące załączniki nr 1 i 2.
2. Następujące oznaczenia graficzne na ww. załącznikach są obowiązującymi ustaleniami:
  - 1) granice obowiązywania ustaleń tj. granice obszaru objętego zmianą,
  - 2) linie rozgraniczające tereny o różnych funkcjach lub zasadach zagospodarowania,

- 3) linie zabudowy nieprzekraczalne,
- 4) literowe oznaczenia terenów dla których ustalono ustalenia szczegółowe,
- 5) oznaczenia pasa zieleni o funkcji izolacyjno-krajobrazowej,
- 6) zasięg terenu, na którym obowiązuje zakaz zabudowy,
- 7) oznaczenie kierunków wyróżnionych ciągów pieszych i rowerowych.

## § 4

Ustala się stawkę procentową służącą do naliczania opłat z tytułu wzrostu wartości nieruchomości w wysokości 30% (stosownie do treści art. 36 ust. 3 ustawy o zagospodarowaniu przestrzennym).

## § 5

1. Zobowiązuje się Zarząd Gminy do:
  - 1) niezwłocznego przekazania niniejszej uchwały Urzędowi Województwa w Gdańsku w celu ogłoszenia jej w Dzienniku Urzędowym Województwa Gdańskiego,
  - 2) umieszczenia odpisu niniejszej uchwały na okres 14 dni na tablicy ogłoszeń Urzędu Gminy Osiek,
  - 3) umożliwienia zainteresowanym osobom wglądu do dokumentów przedstawiających zmianę w planie i wydawania z tych dokumentów na wniosek zainteresowanych, potrzebnych im wycisków i wypisów na zasadach określonych w art. 29 ust. 2 wymienionej ustawy o zagospodarowaniu przestrzennym,
  - 4) należytego uwidocznienia na rysunku i w tekście planu zagospodarowania przestrzennego gminy granic obszarów objętych niniejszymi zmianami.

## § 6

1. W granicach obowiązywania ustaleń niniejszych zmian tracą moc:
  - 1) miejscowy szczegółowy plan zagospodarowania przestrzennego wsi Osiek — zatwierdzony uchwałą Nr XXIII/89/92 Rady Gminy Osiek z dnia 19 października 1992 r. (Dz. Urz. Woj. Gd. Nr 23, poz. 131) — w granicach objętych zmianą nr 1,
  - 2) miejscowy plan ogólny zagospodarowania przestrzennego gminy Osiek, zatwierdzonych uchwałą Nr XV/55/91 Rady Gminy Osiek z dnia 30 października 1991 r. (Dz. Urz. Woj. Gd. Nr 18, poz. 141) — w granicach objętych zmianą nr 2.
2. Uchwała wchodzi w życie z upływem 14 dni od daty jej ogłoszenia w Dzienniku Urzędowym Województwa Gdańskiego, z wyjątkiem § 5 ust. 1, który wchodzi w życie z dniem podjęcia uchwały.

Przewodniczący  
Rady Gminy  
B. Nowodworski

177

**Uchwała Nr XLV/372/98  
Rady Miejskiej w Kartuzach  
z dnia 31 marca 1998 r.**

w sprawie uchwalenia miejscowego planu zagospodarowania przestrzennego miasta Kartuzy, obejmującego część działki nr 63/2, położonej przy ul. 3-go Maja w Kartuzach.

Na podstawie art. 7 i 26 ustawy z dnia 7 lipca 1994 r. o zagospodarowaniu przestrzennym (Dz. U. Nr 89, poz. 415, zm. z 1996 r. Nr 106, poz. 496 z 1997 r., Nr 111, poz. 726, Nr 133, poz. 885) oraz art. 18 ust. 2 pkt 5 oraz art. 40 ust. 1 i art. 42 ustawy z dnia 8 marca 1990 r. o samorządzie terytorialnym (i.t. Dz. U. z 1996 r. Nr 13, poz. 74, zm. Dz. U. Nr 58, poz. 261, Nr 106, poz. 496, Nr 132, poz. 622, z 1997 r. Nr 9, poz. 43, Nr 106, poz. 679, Nr 107, poz. 686, Nr 113, poz. 734, Nr 123, poz. 775) Rada Miejska w Kartuzach uchwała, co następuje:

## § 1

Uchwała się miejscowy plan zagospodarowania przestrzennego gminy polegający na zmianie miejscowego planu ogólnego zagospodarowania przestrzennego zatwierdzonego uchwałą Nr XIV/38/80 Rady Narodowej Miasta i Gminy Kartuzy z dnia 26 marca 1980 r. (Dz. Urz. WRN z 1980 r. Nr 9, poz. 32 z późn. zm.) oraz miejscowego planu szczegółowego zagospodarowania przestrzennego i rewitalizacji śródmieścia miasta Kartuzy zatwierdzonego uchwałą Nr XXIX/86/83 Rady Narodowej Miasta i Gminy Kartuzy z dnia 13 czerwca 1983 r. (Dz. U. WRN z 1983 r.

Nr 2, poz. 9 z późn. zm.), obejmujący część działki Nr 63/2 o pow. 1,26 ha przy ul. 3-go Maja w Kartuzach, dotychczas przeznaczonej częściowo pod zabudowę mieszkaniową i częściowo pod projektowaną szkołę specjalną: — pod zabudowę mieszkaniową wielorodzinną, jednorodziną z możliwością lokalizacji usług nieuciążliwych z dopuszczeniem usługi handlu hurtowego na części działki nr 63/2 bezpośrednio przylegającej do ul. 3-go Maja.

## § 2

Ustalenia szczegółowe w formie karty terenu są następujące:

Miasto Kartuzy.

1. Karta terenu nr A01 zał. nr 1 rys. planu
2. Położenie terenu i powierzchnia.  
Część działki nr 63/2 przy ul. 3-go Maja.  
Własność: prywatna pow. 1,26 ha
3. Funkcja:
  1. MW — tereny zabudowy mieszkaniowej wielorodzinnej.
  2. MN/U — tereny zabudowy mieszkaniowej jednorodzinnej z dopuszczeniem usług nieuciążliwych.
- KN — ulica miejska.
- KS — parkign.
4. Warunki urbanistyczne.
  1. Na terenie zabudowy mieszkaniowej wielorodzinnej należy dążyć do utworzenia jednorodnego zespołu przestrzennego integrującego z istniejącą zabudową oraz poprawiającego zewnętrzny wizerunek miasta:
    - maks. ilość kondygnacji 3 + poddasze użytkowe,
    - maks. wysokość od najniższego punktu ponad terenem do kalenicy zasadniczej 14,0 m,
    - możliwość budowy zespołu garaży na samochody osobowe na granicy z działką 63/1,
    - konieczność wprowadzenia zieleni wysokiej oraz terenów rekreacji przydomowej.
  2. Teren sześciu działek budowlanych zabudowy mieszkaniowej jednorodzinnej z dopuszczeniem usług nieuciążliwych oraz dopuszczeniem garażu wolnostojącego na samochód osobowy. Adaptacja istniejącego budynku mieszkalnego na działce przylegającej do ul. 3-go Maja z dopuszczeniem na niej w miejsce istniejącego budynku gospodarczego (wg oznaczonej nieprzekraczalnej linii zabudowy) usługi handlu hurtowego,
    - przed wykonaniem projektów budowlanych należy wykonać szczegółowe badania geologiczne gruntu,
    - maks. ilość kondygnacji 1 + poddasze,
    - maks. wysokość budynków mierzona od poziomu terenu do kalenicy 8,00 m,
    - możliwość zaprojektowania „akcentu” architektonicznego wyższego od wysokości maks., jednakże nie przekraczającej 10% tej wysokości,
    - kąt nachylenia dachu 30°-45°,
    - linia zabudowy 5,0, 7,0, 8,0 m od granicy działki jak na rysunku planu.
5. Zasady obsługi infrastruktury:
  - komunikacja — obsługa terenów zabudowy mieszkaniowej poprzez projektowaną ulicę o szerokości jezdni 7,0 m, w granicach rozgraniczających 9,0 m,
  - wlot ulicy projektowanej wymaga wykonania robót ziemnych w uwagi na niższe ca 2,0 m położenie terenu działki nr 63/2 w stosunku do przylegającej do niej ul. 3-go Maja,
  - woda z wodociągu miejskiego, po rozbudowie,
  - ścieki sanitarne oraz wody opadowe do kanalizacji ogólnospławnej, natomiast z terenów parkignów odprowadzenie wód opadowych przez separatory, po rozbudowie,
  - ogrzewanie — własne, zalecane piece gazowe i olejowe,
  - energia elektryczna z istniejącej sieci NN,
  - wywóz śmieci na wysypisko gminne Kartuzy-Grzybno.
6. Parkingi:
  - w granicach opracowania przewidziano parking ogólnodostępny do 20 stanowisk postojowych,
  - w ramach terenu zabudowy wielorodzinnej należy przewidzieć miejsca postojowe na samochody osobowe z zapewnieniem 10% miejsc dla osób niepełnosprawnych.
7. Warunki konserwatorskie:
  - teren położony w zespole urbanistycznym wpisanym do rejestru zabytków pod nr 795/30.05.1978 r. Konieczność uzgodnienia projektów budowlanych z Muzeum Archeologicznym w Gdańsku oraz Wojewódzkim Konserwatorem Zabytków.

# MAPA DLA CEŁÓW PROJEKTOWYCH

Skala 1 : 1000

inż. Karol

rob. BORSK

66/1

nr. reb. 198.97

rob. "K/4"

po zas. 324.434.21.

Mapa składowa pod względem wydatkowo-wykorzystania, podziemnego ukształtowania terenu na dzień 15.05.1997r.

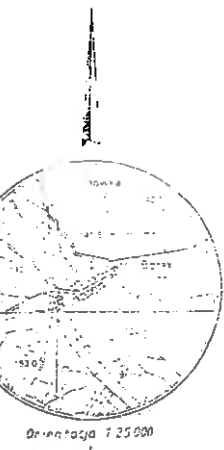
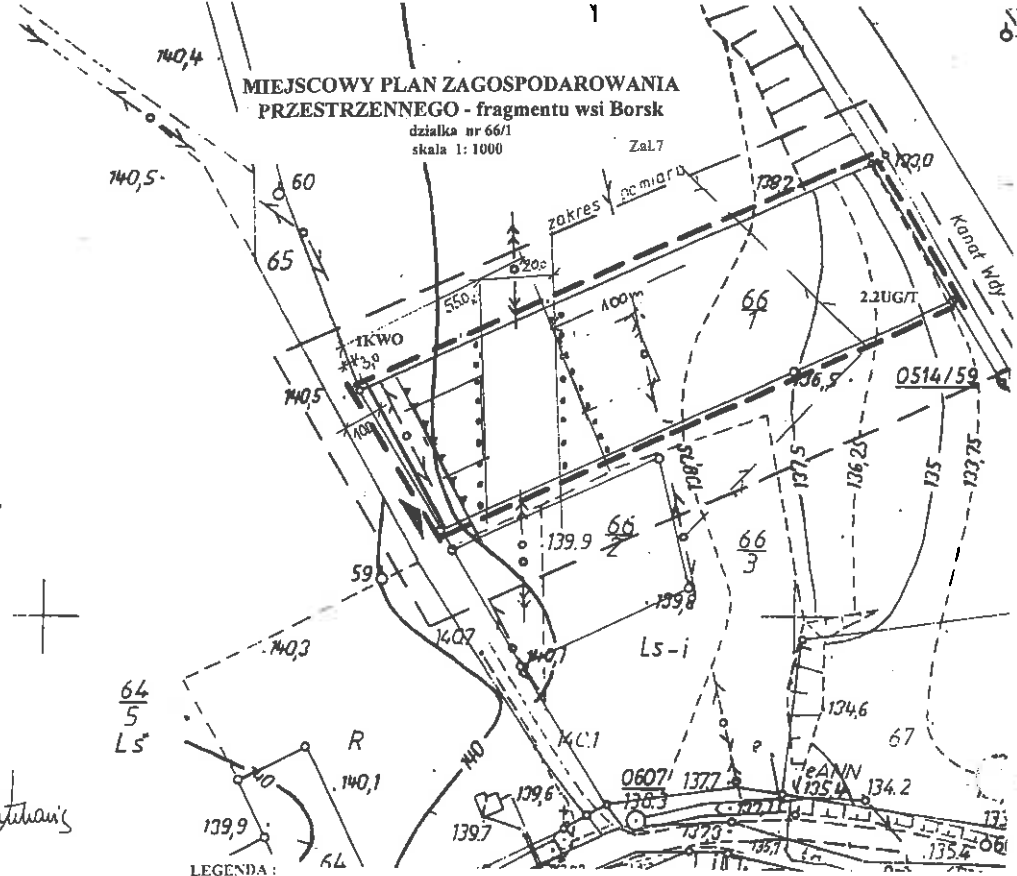
Wykonawca:

Numer projektu: 505.1997r

Na wykładzie, z uwzględnieniem wydatkowo-wykorzystania, podziemnego ukształtowania terenu na dzień 15.05.1997r.

SYNOZA

Mapa wykonana metodą fotogrametryczną, daty: 1997



398/97  
16.05.97

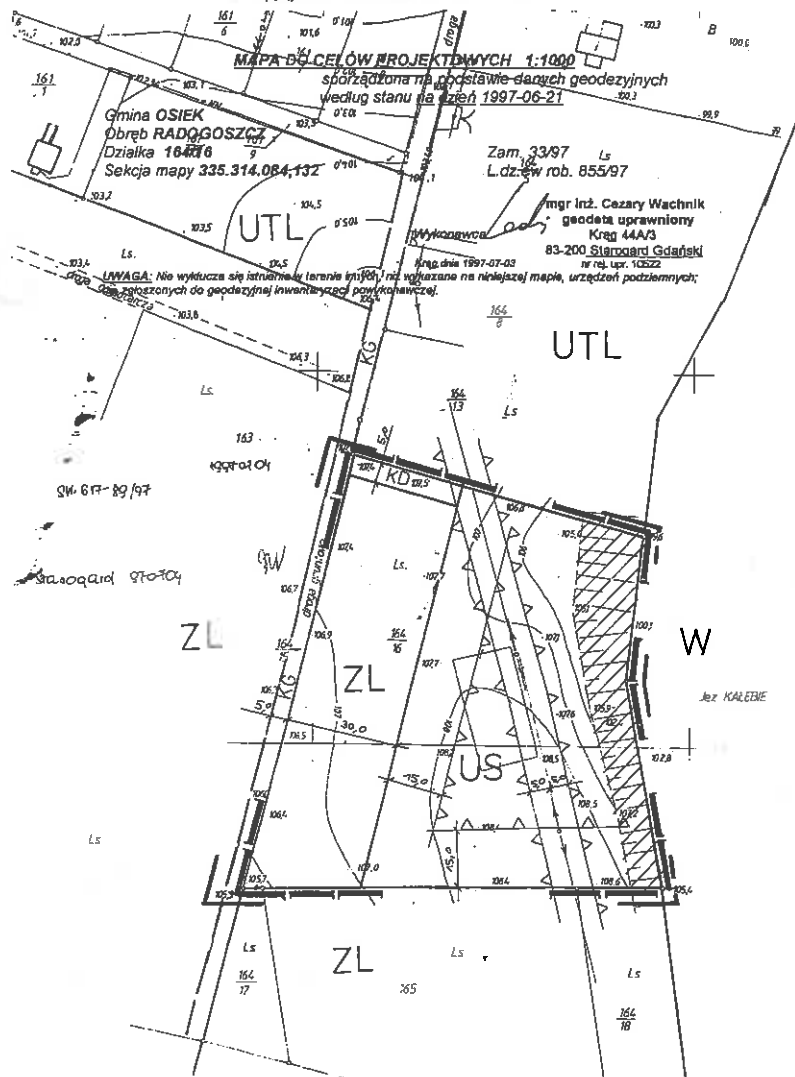
Chwaniś

LEGENDA:

- granice obszaru objętego planem
- tereny zabudowy usługowej
- linie zabudowy nieprzekraczalne
- linie rozgraniczające tereny o różnym sposobie użytkowania
- projektowana zabudowa
- strefa ochronna od linii energetycznej
- istniejąca linia energetyczna
- istniejąca linia telefoniczna
- projektowane poszerzenie drogi

Dz. 48

Miejscowy plan zagospodarowania przestrzennego  
gmina Karmin  
wykonany arch. Kazimierz Januszkiewicz Nr opr. 654



## MIEJSCOWY PLAN ZAGOSPODAROWANIA PRZESTRZENNEGO FRAGMENTU WSI RADOGOSZCZ - DZ. GEOD. 164 / 16

ZMIANA DO MIEJSCOWEGO PLANU OGÓLNEGO ZAGOSPODAROWANIA PRZESTRZENNEGO GMINY OSIEK - ZATWIERDZONEGO UCHWAŁĄ RADY GMINY OSIEK NR XVI/55/91 Z DN. 30.10.1991 ( DZ. URZ. WOJ. GD. NR 18 POZ. 141 )

ZALĄCZNIK NR 2 do Uchwały Rady Gminy OSIEK NR XXIII/163/98 z dn. 27.02.1998r.

LEGENDA:

- GRANICE OBSZARU OBJĘTEGO ZMIANĄ
- LINIE ROZGRANICZAJĄCE TERENY O RÓŻNYCH FUNKCJACH LUB RÓŻNYCH ZASADACH ZAGOSPODAROWANIA
- LINIE ZABUDOWY NIEPRZEKACZALNE
- TEREN SPORTU I REKREACJI
- TEREN ZIELENI LEŚNEJ
- TEREN ZABUDOWY LETNISKOWEJ
- WODY - JEZIORO KALEBIE
- ISTNIEJĄCA DROGA GMINNA
- DOJAZD DO TERENU SPORTU I REKREACJI
- ISTNIEJĄCA LINIA ENERGETYCZNA NAPIOWIETRZNA
- PAS ZIELENI DO ZACHOWANIA, TEREN O ZAKAZIE ZMIANY UKSZTAŁTOWANIA TERENU

mgr inż. RADA Gminy  
Wanda  
mgr inż. arch. Karol

Dz. 48

mgr inż. arch. Karol  
mgr inż. arch. Karol  
nr. reb. 198.97

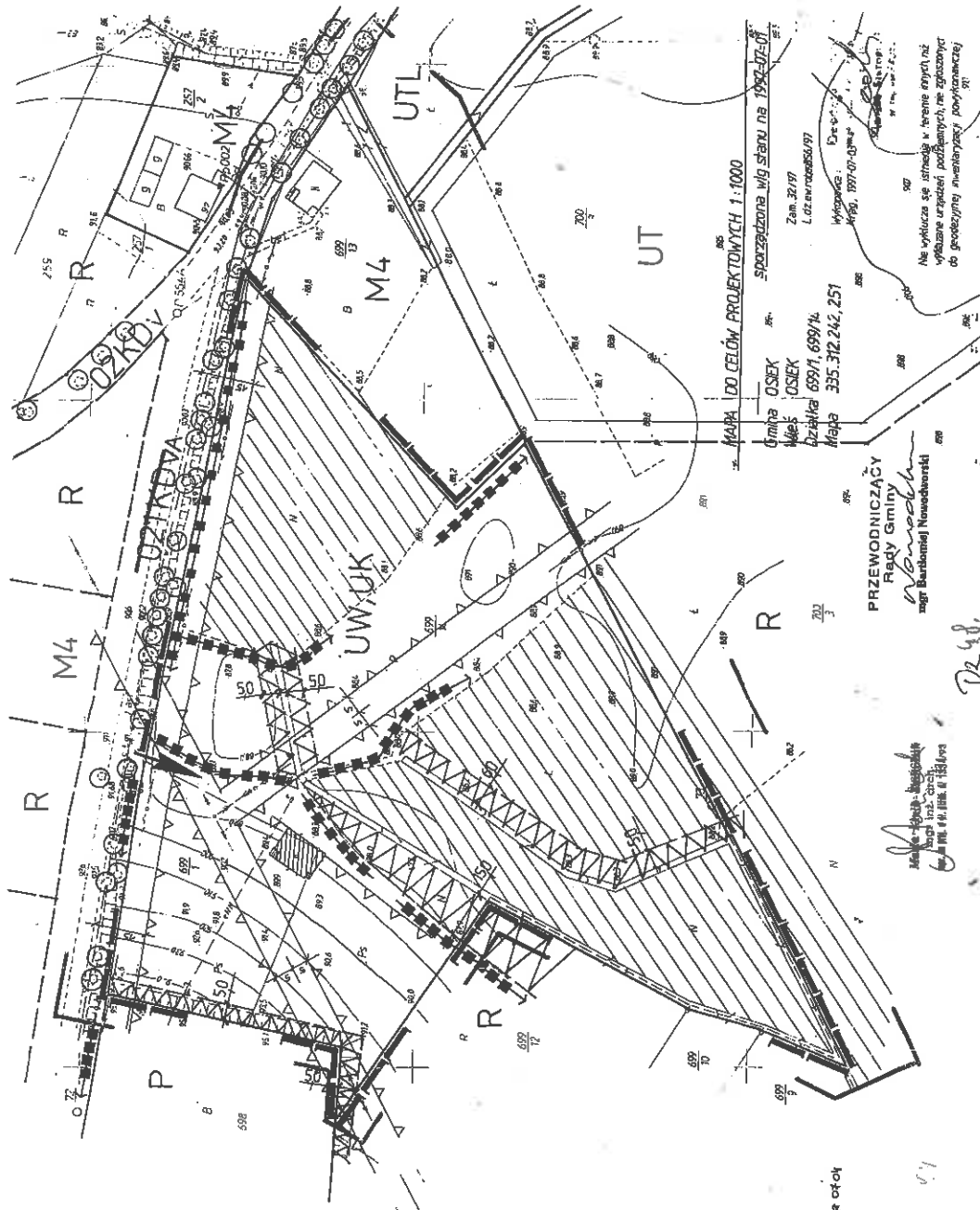
**MIEJSCOWY PLAN  
ZAGOSPODAROWANIA PRZESTRZENNEGO  
FRAGMENTU WSI OSIEK - DZ. GEOD. 699/1 i 699/14**

ZMIANA DO MIEJSCOWEGO PLANU SZCZEGÓŁOWEGO  
ZAGOSPODAROWANIA PRZESTRZENNEGO WSI OSIEK -  
ZATWIERDZONEGO UCHWAŁĄ RADY GMINY OSIEK NR XXIII/89/92  
Z DN. 19.10.1992 ( DZ. URZ. WOJ. GD. NR 23 POZ. 131 )

ZALĄCZNIK NR 1 do Uchwały Rady Gminy OSIEK  
NR XXIII/462/98 z dn. 21.06.1998 r.

**LEGENDA:**

- GRANICE OBSZARU OBJĘTEGO ZMIANĄ
- LINIE ROZGRANICZAJĄCE TERENY O RÓŻNYCH FUNKCJACH LUB RÓŻNYCH ZABADACH ZAGOSPODAROWANIA
- LINIE ZABUDOWY NIEPRZEKRACZALNE
- TEREN OGÓLNOODOSTĘPNYCH USŁUG REKREACYJNO-WYPOCZYNKOWYCH I USŁUG KULTURY
- TEREN ZABUDOWY MIESZKANOWEJ-ZAGRODOWEJ
- TEREN UPRAW ROLNYCH ( GRUNTY ORNE, ŁĄKI, PASTWISKA )
- TEREN ISTNIEJĄCEJ BAZY SKR
- TEREN USŁUG TURYSTYKI
- TEREN ZABUDOWY LETNISKOWEJ
- ISTNIEJĄCA DROGA GMINNA OSIEK-DOBRY BRAT, RADOGOSZCZ
- ISTNIEJĄCA DROGA GMINNA OSIEK - WIERZBY
- ISTNIEJĄCY WODOCIĄG WIEJSKI
- ISTNIEJĄCA LINIA ENERGETYCZNA NAPONIETRZNA I KABLOWA
- ISTNIEJĄCA LINIA TELEKOMUNIKACYJNA NAPONIETRZNA
- PAS ZIELENI O FUNKCJACH IZOLACYJNO - KRĄDROBAZOWYCH
- TEREN WYŁĄCZONY Z ZABUDOWY ZE WZGLĘDU NA OCHRONĘ WALORÓW ŚRODOWISKA PRZYRODNICZEGO
- ZIELENI WYSOKA DO ZACHOWANIA
- ISTNIEJĄCY OBIEKT AMFITEATRU- SCENA I ZAPLECZE
- KIERUNKI WYRÓŻNIENIOWYCH CIĄGÓW PIĘTYCH I RÓWNIEROWYCH - DO URZĄDZENIA
- WJAZD NA TEREN REKREACYJNO-WYPOCZYNKOWY



MAPA 100 CEŁÓW, PROJEKTOWYCH 1:1000  
Gmina OSIEK  
Wzrost OSIEK  
Liczba 699/1, 699/14  
Mapa 335.312.242.251

SPRZĘŻONA WIG SIŁKI NA 1992-07-01  
Zam. 32/197  
L. Ozn. nr 068/97  
Wyg. 06.07.97  
Wzrost, 1997-07-03m

PRZEWDNICZĄCY  
Rady Gminy  
*Barbora Nowakowska*  
mgr Barbora Nowakowska

Mapa - skala - 1:1000  
Dokumentacja  
nr 100.100.100.100

Ne wykucza się istnieją w terenie elementy  
wykuczone urządzeń, urządzeń, nie zgodnych  
do górnym inwestycji polifunkcyjnej

Dr 48.

1998 07 04

1998 07 04

1998 07 04