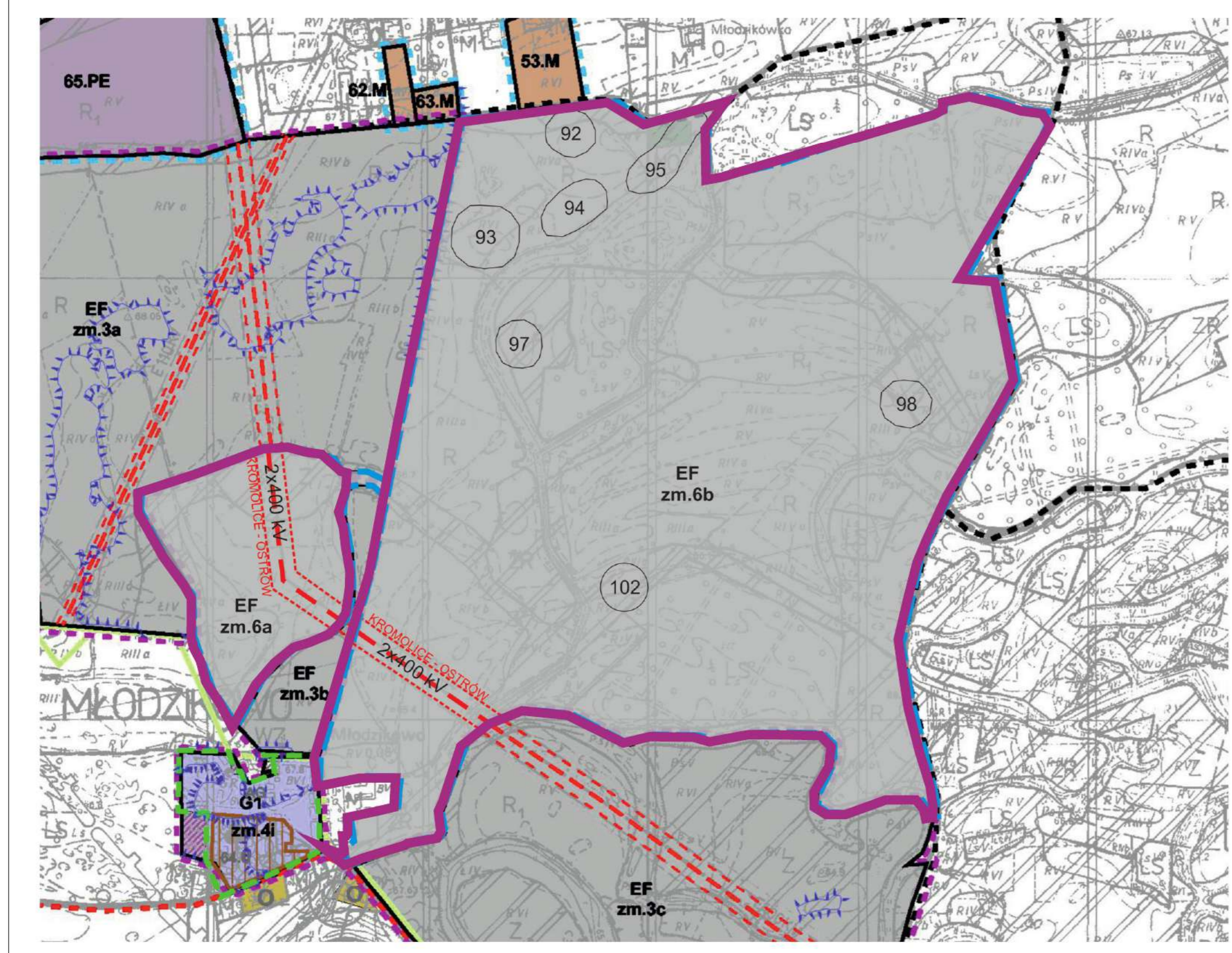


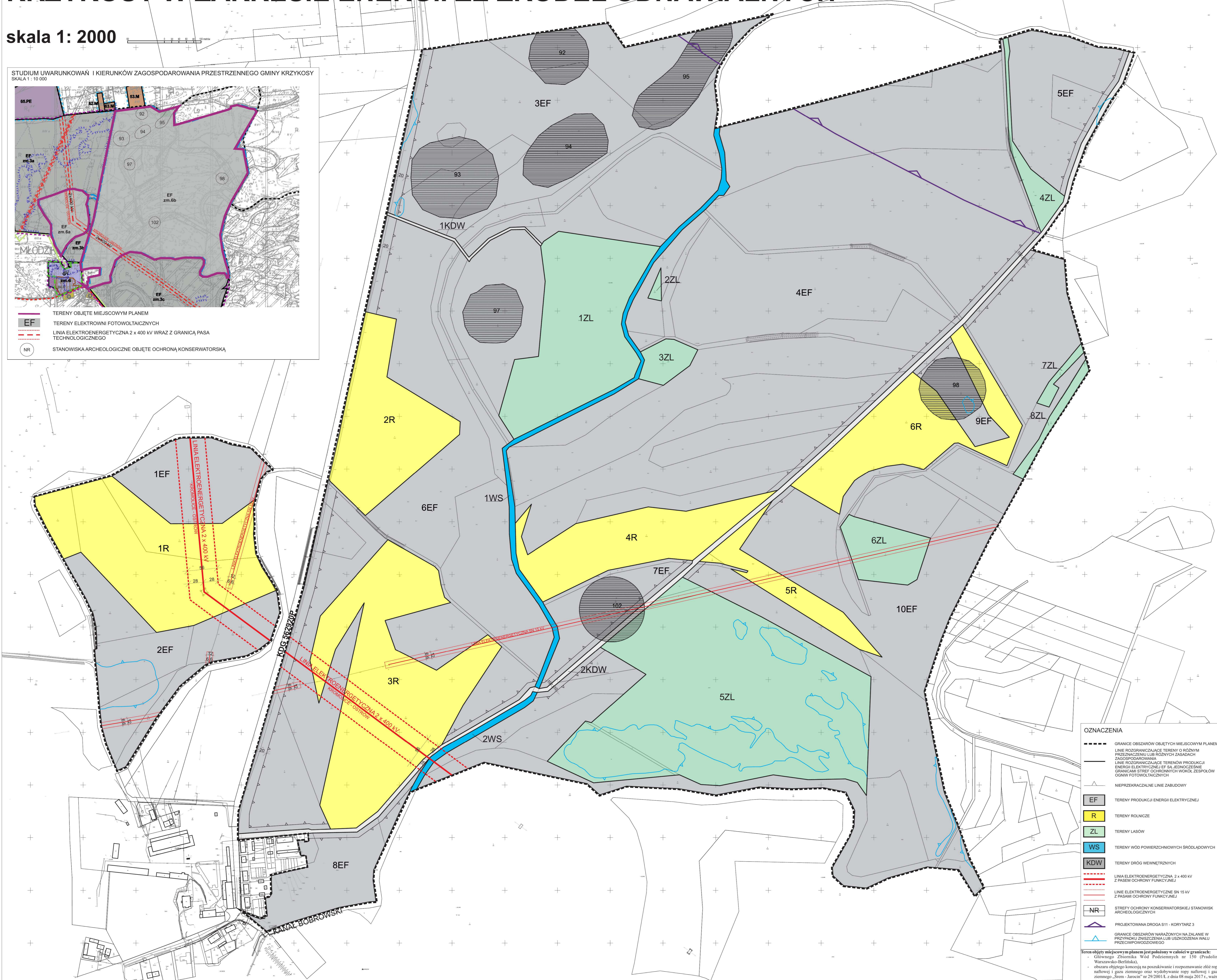
# MIEJSCOWY PLAN ZAGOSPODAROWANIA PRZESTRZENNEGO GMINY KRZYKOSY W ZAKRESIE ENERGII ZE ŹRÓDEŁ ODNAWIALNYCH

skala 1: 2000

STUDIUM UWARUNKOWAŃ I KIERUNKÓW ZAGOSPODAROWANIA PRZESTRZENNEGO GMINY KRZYKOSY  
SKALA 1 : 10 000



- TERENY OBJĘTE MIEJSCOWYM PLANEM
- TERENY ELEKTROWNI FOTOWOLTAICZNYCH
- LINIA ELEKTROENERGETYCZNA 2 x 400 kV WRAZ Z GRANICĄ PASA TECHNOLOGICZNEGO
- STANOWISKA ARCHEOLOGICZNE OBJĘTE OCHRONĄ KONSERWATORSKĄ



- OZNACZENIA**
- GRANICE OBSZARÓW OBJĘTYCH MIEJSCOWYM PLANEM
  - LINIE ROZGRANICZAJĄCE TERENY O RÓŻNYM PRZEZNACZENIU LUB RÓŻNYCH ZASADACH ZAGOSPODAROWANIA
  - LINIE ROZGRANICZAJĄCE TERENY PRODUKCJI ENERGII ELEKTRYCZNEJ EF SA JEDNOCZESNIE GRANICAMI STREF OCHRONYCI WÓDK ZESPÓŁÓW OGNIW FOTOWOLTAICZNYCH
  - NIEPRZEKRACZALNE LINIE ZABUDOWY
  - TERENY PRODUKCJI ENERGII ELEKTRYCZNEJ
  - TERENY ROLNICZE
  - TERENY LASÓW
  - TERENY WÓD POWIERZCHNIOWYCH ŚRODOPADOWYCH
  - TERENY DRÓG WEWNĘTRZNYCH
  - LINIA ELEKTROENERGETYCZNA 2 x 400 kV Z PASMAMI OCHRONY FUNKCYJNEJ
  - LINIE ELEKTROENERGETYCZNE SN 15 kV Z PASMAMI OCHRONY FUNKCYJNEJ
  - STREFY OCHRONY KONSERWATORSKIEJ STANOWISK ARCHEOLOGICZNYCH
  - PROJEKTOWANA DROGA S11 - KORYTARZ 3
  - GRANICE OBSZARÓW NARAŻONYCH NA ZALANIE W PRZYPADKU ZNISZCZENIA LUB USZKODZENIA WAŁU PRZECIWPŁYWKOWEGO

Teren objęty miejscowym planem jest położony w całości w granicach: Głównego Zbiornika Wód Podziemnych nr 150 (Pradolina Warszawsko-Berlińska), obszaru objętego koncepcją na poszukiwanie i rozpoznanie złóż ropy naftowej i gazu ziemnego oraz wydobywanie ropy naftowej i gazu ziemnego - Strem - Jarocin nr 29/2001/Ł. z dnia 08 maja 2017 r., ważną do 08 maja 2047 r.

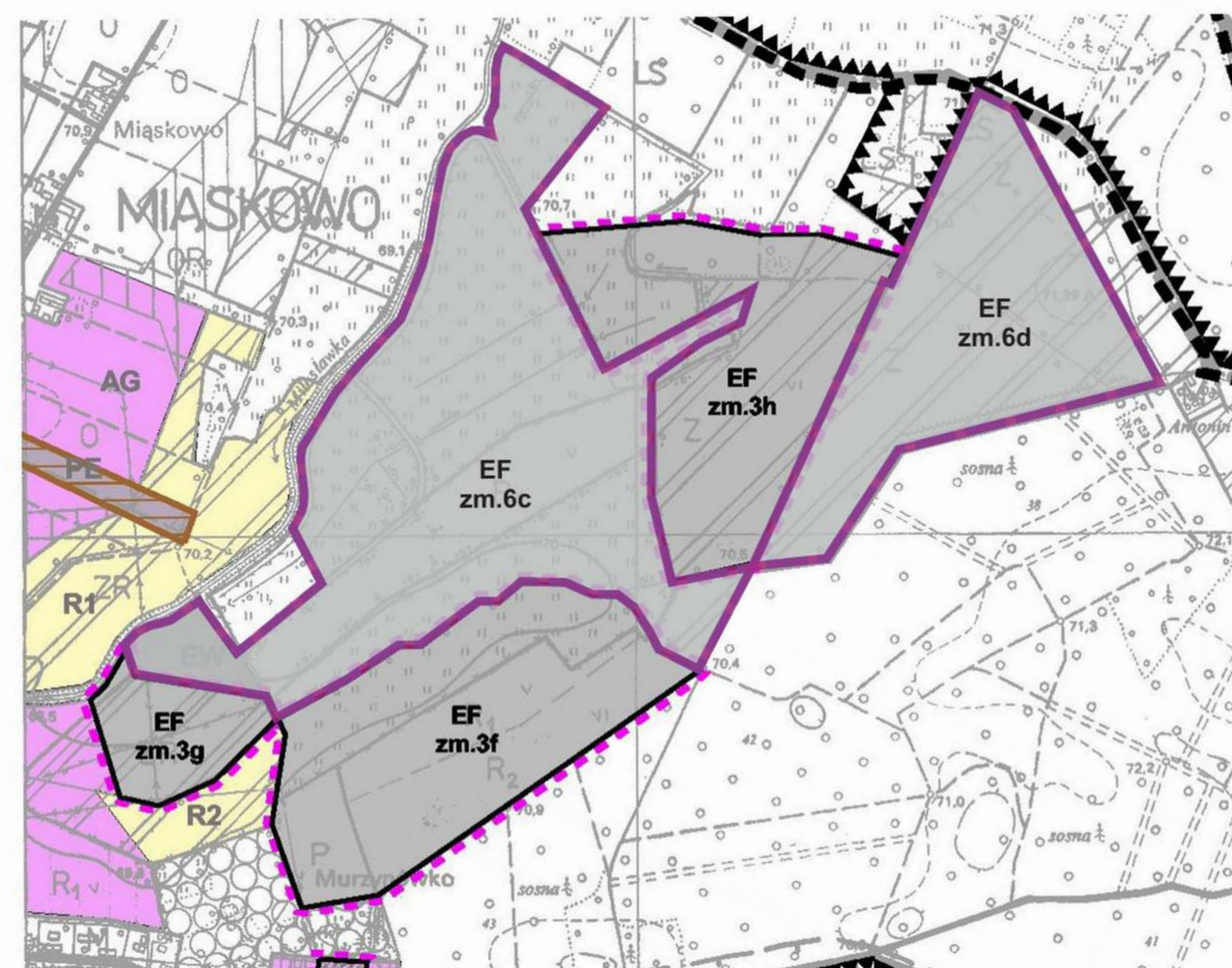
# MIEJSCOWY PLAN ZAGOSPODAROWANIA PRZESTRZENNEGO GMINY KRZYKOSY W ZAKRESIE ENERGII ZE ŹRÓDEŁ ODNAWIALNYCH

Załącznik nr 2 do uchwały Nr .XXVI/256/2021  
Rady Gminy Krzykosy z dnia ...22 czerwca 2021 roku  
ogłoszonej w Dzienniku Urzędowym Województwa Wielkopolskiego  
z dnia .....

**SKALA 1 : 2000**



STUDIUM UWARUNKOWAŃ I KIERUNKÓW ZAGOSPODAROWANIA  
PRZESTRZENNEGO GMINY KRZYKOSY  
SKALA 1 : 10 000



TERENY OBJĘTE MIEJSCOWYM PLANEM  
EF TERENY ELEKTROWNI FOTOWOLTAICZNYCH

11EF

12EF

## OZNACZENIA

- GRANICE OBSZARÓW OBJĘTYCH MIEJSCOWYM PLANEM
- LINIE ROZGRANICZAJĄCE TERENY O RÓŻNYM PRZEZNACZENIU LUB RÓŻNYCH ZASADACH ZAGOSPODAROWANIA
- LINIE ROZGRANICZAJĄCE TERENÓW PRODUKCJI ENERGII ELEKTRYCZNEJ EF SĄ JEDNOCZEŚNIE GRANICAMI STREF OCHRONNYCH WOKÓŁ ZESPOŁÓW OGNIW FOTOWOLTAICZNYCH
- NIEPRZEKRACZALNE LINIE ZABUDOWY
- EF TERENY PRODUKCJI ENERGII ELEKTRYCZNEJ
- LINIA ELEKTROENERGETYCZNE SN 15 kV Z PASEM OCHRONY FUNKCYJNEJ

Teren objęty miejscowym planem jest położony w całości w granicach:  
- Głównego Zbiornika Wód Podziemnych nr 150 (Pradolina Warszawsko-Berlińska),  
- obszaru objętego koncesją na poszukiwanie i rozpoznawanie złóż ropy naftowej i gazu ziemnego oraz wydobywanie ropy naftowej i gazu ziemnego „Kórnik - Środa” nr 23/96/p z dnia 19 lipca 1996 r., ważną do 19 lipca 2021 r.