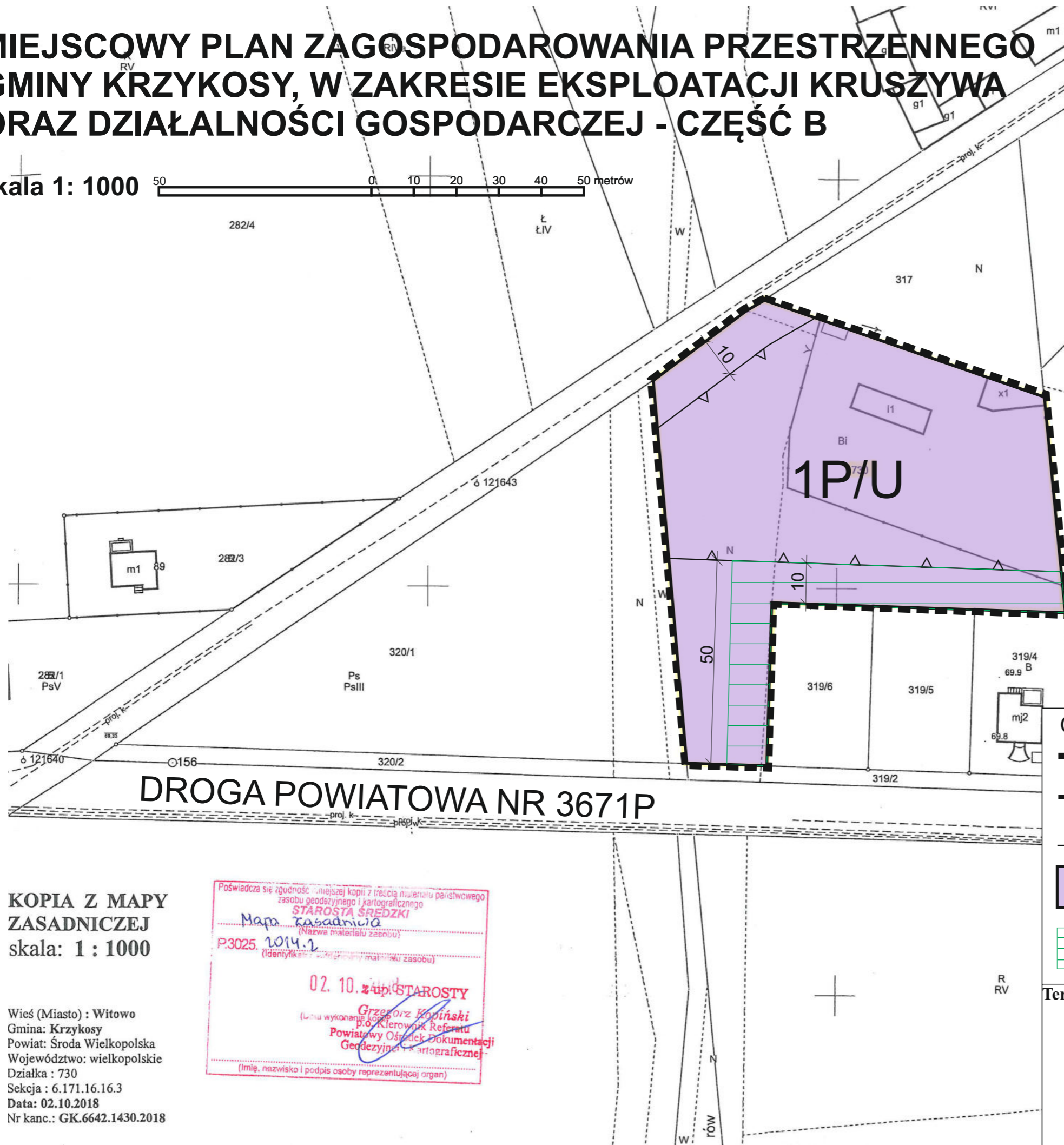



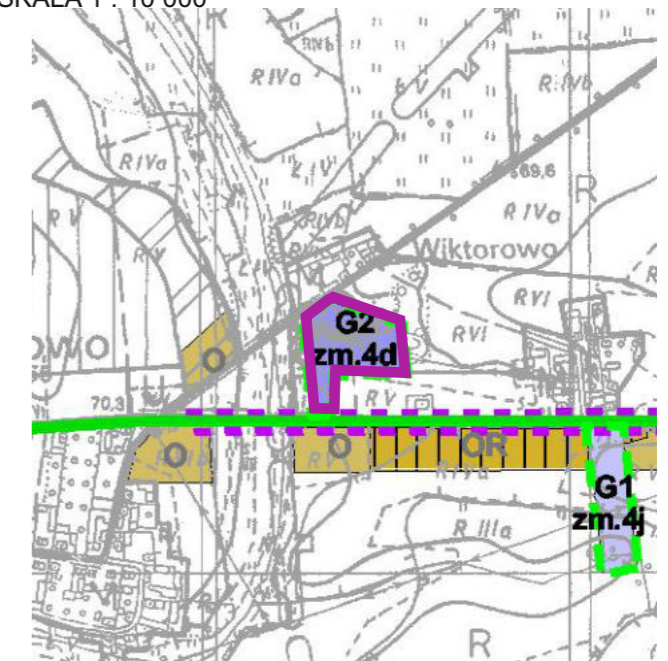
MIEJSCOWY PLAN ZAGOSPODAROWANIA PRZESTRZENNEGO GMINY KRZYKOSY, W ZAKRESIE EKSPLOATACJI KRUSZYWA ORAZ DZIAŁALNOŚCI GOSPODARCZEJ - CZĘŚĆ B

Załącznik nr 1 do Uchwały Nr XVI/163/2020
 Rady Gminy Krzykosy z dnia 7.maja.2020
 ogłoszonej w Dzienniku Urzędowym Województwa Wielkopolskiego
 z dnia

skala 1: 1000



STUDIUM UWARUNKOWAŃ I KIERUNKÓW ZAGOSPODAROWANIA PRZESTRZENNEGO GMINY KRZYKOSY
 SKALA 1 : 10 000



TEREN OBJĘTY MIEJSCOWYM PLANEM

OZNACZENIA

- GRANICA OBSZARU OBJĘTEGO MIEJSCOWYM PLANEM
- LINIE ROZGRANICZAJĄCE TERENY O RÓŻNYM PRZEZNACZENIU LUB RÓŻNYCH ZASADACH ZAGOSPODAROWANIA
- NIEPRZEKRACZALNA LINIA ZABUDOWY
- TEREN OBIEKTÓW PRODUKCYJNYCH, SKŁADÓW I MAGAZYNÓW ORAZ ZABUDOWY USŁUGOWEJ
- STREFA ZIELENI IZOLACYJNEJ

Teren objęty miejscowym planem jest położony w całości w granicach:

- Głównego Zbiornika Wód Podziemnych nr 150 (Pradolina Warszawsko-Berlińska),
- obszaru objętego koncesją na poszukiwanie i rozpoznawanie złóż ropy naftowej i gazu ziemnego oraz wydobywanie ropy naftowej i gazu ziemnego „Kornik - Środa Wielkopolska” nr 32/96/p z dnia 19 lipca 1996 r., ważną do 19 lipca 2021 r.
- obszaru strefy ochrony konserwatorskiej zewidencjonowanego stanowiska archeologicznego AZP 58-32/52.

KOPIA Z MAPY ZASADNICZEJ
 skala: 1 : 1000

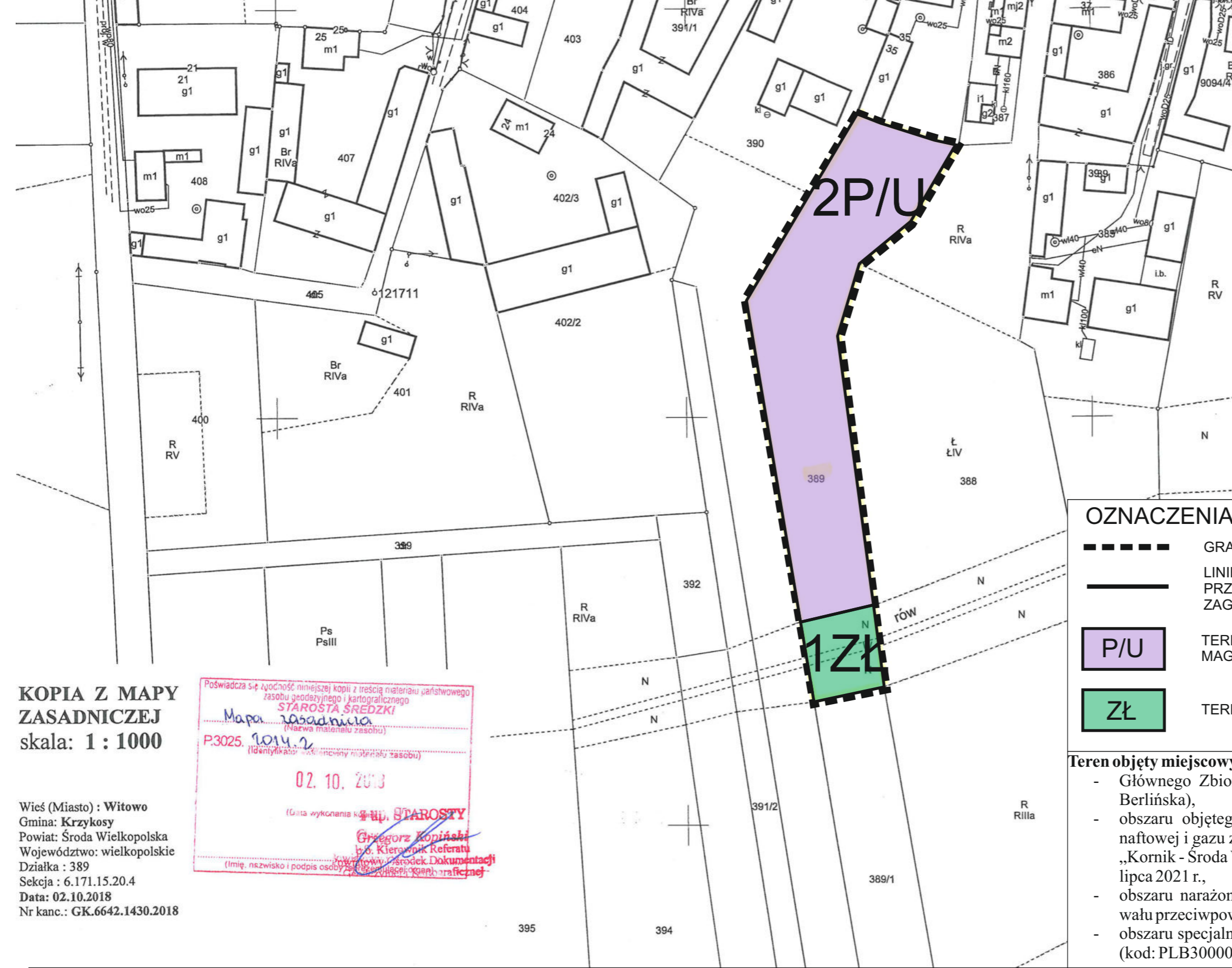
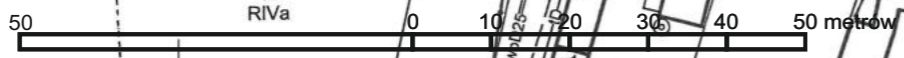
Poświadczam się zgodność niniejszej kopii z treścią materiału państwowego zasobu geodezyjnego i kartograficznego
STAROSTA ŚREDZKI
 Mapa zasadnicza
 (Nazwa materiału zasobu)
 P.3025. 2014.2
 (Identyfikacja i numeracja materiału zasobu)
 02.10.2018
Grzegorz Kopyński
 (Lp. wykonania kopii)
 p.o. Kierownik Referatu
 Powiatowy Ośrodek Dokumentacji
 Geodezyjno-Kartograficznej
 (Imię, nazwisko i podpis osoby reprezentującej organ)

Wieś (Miasto) : Witowo
 Gmina : Krzykosy
 Powiat : Środa Wielkopolska
 Województwo : wielkopolskie
 Działka : 730
 Sekcja : 6.171.16.16.3
 Data : 02.10.2018
 Nr kanc.: GK.6642.1430.2018

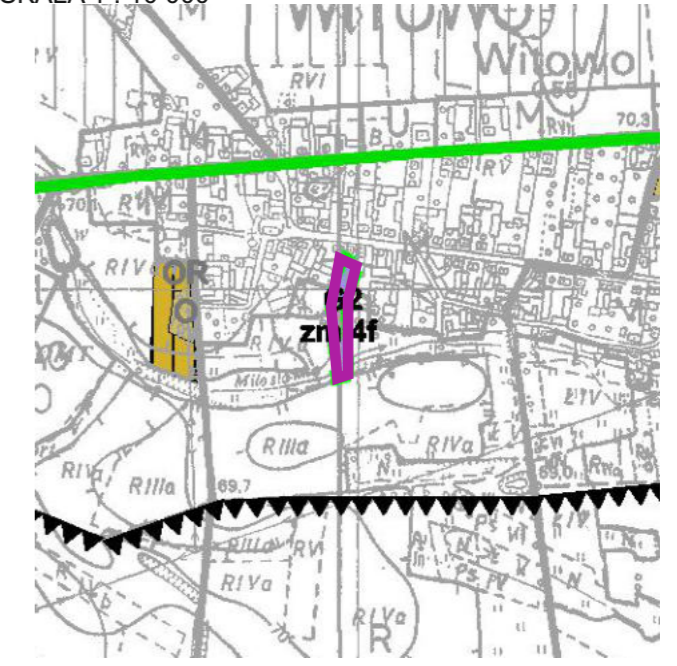
MIEJSCOWY PLAN ZAGOSPODAROWANIA PRZESTRZENNEGO GMINY KRZYKOSY, W ZAKRESIE EKSPLOATACJI KRUSZYWA ORAZ DZIAŁALNOŚCI GOSPODARCZEJ - CZĘŚĆ B

Załącznik nr 2 do Uchwały Nr ..XVII/163/2020.....
Rady Gminy Krzykosy z dnia ...7.maja.2020.....
ogłoszonej w Dzienniku Urzędowym Województwa Wielkopolskiego
z dnia

skala 1 : 1000



STUDIUM UWARUNKOWAŃ I KIERUNKÓW ZAGOSPODAROWANIA PRZESTRZENNEGO GMINY KRZYKOSY
SKALA 1 : 10 000



TEREN OBJĘTY MIEJSCOWYM PLANEM

OZNACZENIA

- GRANICA OBSZARU OBJĘTEGO MIEJSCOWYM PLANEM
- LINIE ROZGRANICZAJĄCE TERENY O RÓŻNYM PRZEZNACZENIU LUB RÓŻNYCH ZASADACH ZAGOSPODAROWANIA
- TEREN OBIEKTÓW PRODUKCYJNYCH, SKŁADÓW I MAGAZYNÓW ORAZ ZABUDOWY USŁUGOWEJ
- TEREN ZIELENI ŁĄKOWEJ

Teren objęty miejscowym planem jest położony w całości w granicach:

- Głównego Zbiornika Wód Podziemnych nr 150 (Pradolina Warszawsko-Berlińska),
- obszaru objętego koncesją na poszukiwanie i rozpoznawanie złóż ropy naftowej i gazu ziemnego oraz wydobywanie ropy naftowej i gazu ziemnego „Kornik - Środa Wielkopolska” nr 32/96/p z dnia 19 lipca 1996 r., ważną do 19 lipca 2021 r.,
- obszaru narażonego na zalanie w przypadku zniszczenia lub uszkodzenia wału przeciwpowodziowego,
- obszaru specjalnej ochrony ptaków Natura 2000 „Dolina Środkowej Warty” (kod: PLB300002).

KOPIA Z MAPY ZASADNICZEJ
skala: 1 : 1000

Poświadczam się zgodność niniejszej kopii z treścią materiału państwowego zasobu geodezyjnego i kartograficznego
STAROSTA ŚREDZKI
Mapa zasadnicza
(Nazwa materiału zasobu)
P.3025, 1014.2
(Identyfikator i kolejny numer materiału zasobu)
02.10.2018
(Data wykonania kopii)
Grzegorz Kopiański
Kierownik Referatu
Kartograficzny
(Imię, nazwisko i podpis osoby wykonującej kopię)

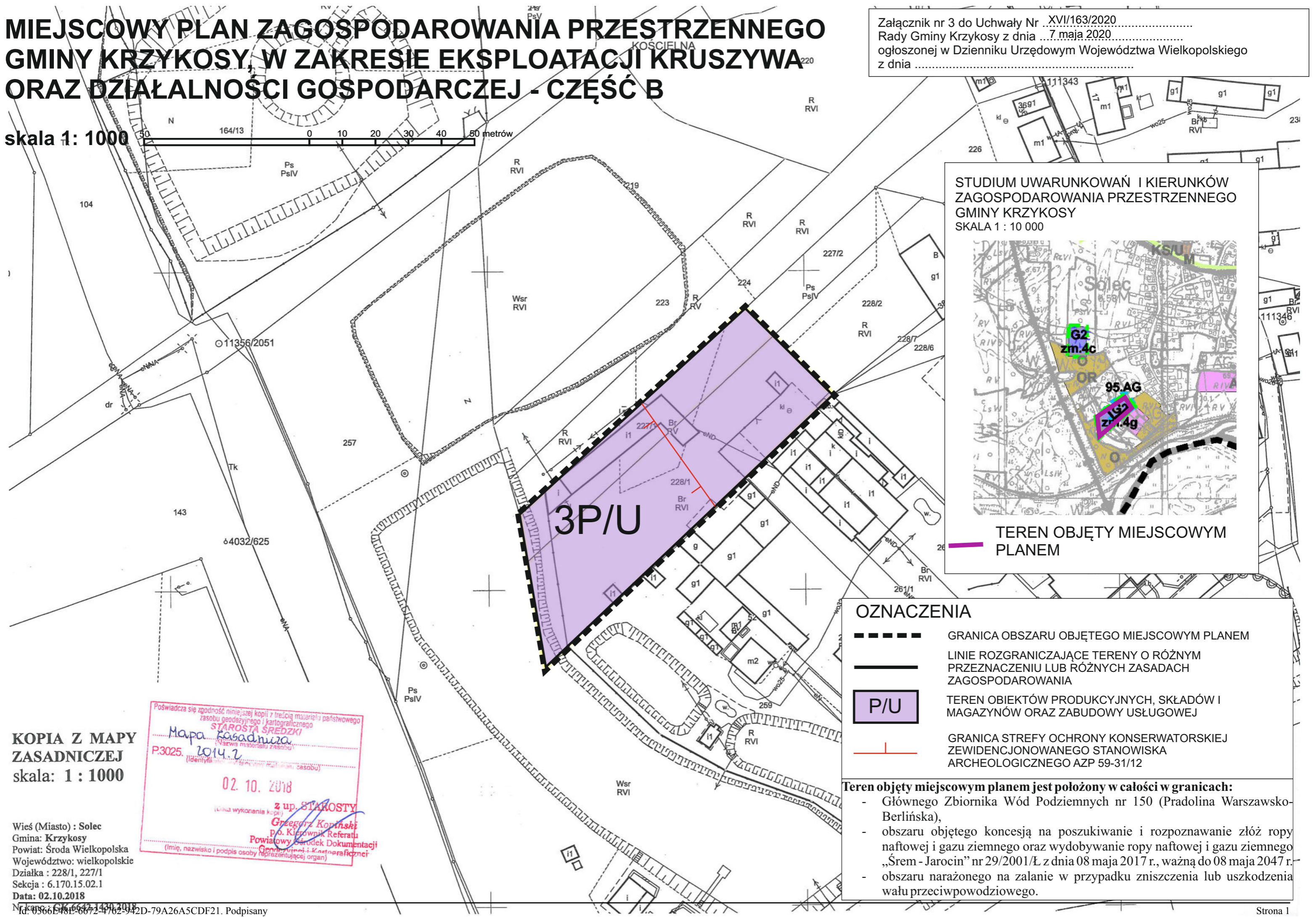
Wieś (Miasto) : Witowo
Gmina: Krzykosy
Powiat: Środa Wielkopolska
Województwo: wielkopolskie
Działka : 389
Seksja : 6.171.15.20.4
Data: 02.10.2018
Nr kanc.: GK.6642.1430.2018

MIEJSCOWY PLAN ZAGOSPODAROWANIA PRZESTRZENNEGO GMINY KRZYKOSY, W ZAKRESIE EKSPLOATACJI KRUSZYWA ORAZ DZIAŁALNOŚCI GOSPODARCZEJ - CZĘŚĆ B

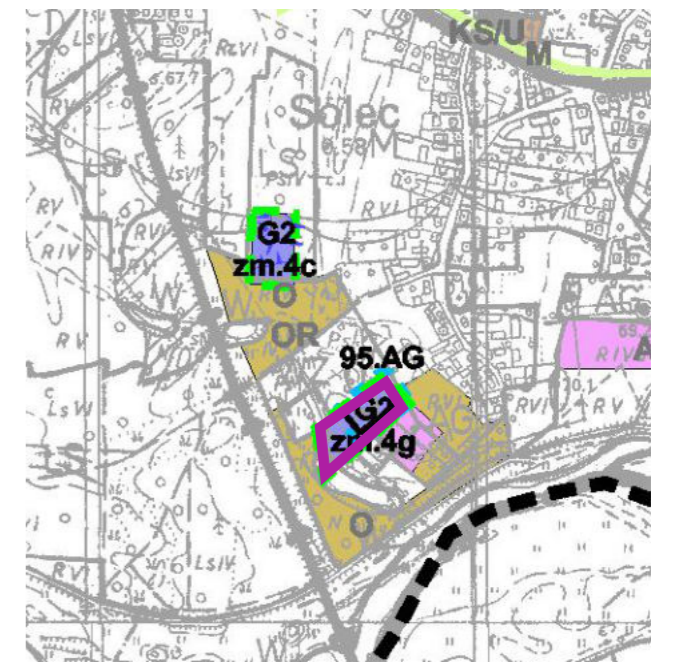
skala 1: 1000



Załącznik nr 3 do Uchwały Nr XVII/163/2020
Rady Gminy Krzykosy z dnia 7 maja 2020
ogłoszonej w Dzienniku Urzędowym Województwa Wielkopolskiego
z dnia



STUDIUM UWARUNKOWAŃ I KIERUNKÓW ZAGOSPODAROWANIA PRZESTRZENNEGO GMINY KRZYKOSY
SKALA 1 : 10 000



TEREN OBJĘTY MIEJSCOWYM PLANEM

OZNACZENIA

- GRANICA OBSZARU OBJĘTEGO MIEJSCOWYM PLANEM
- LINIE ROZGRANICZAJĄCE TERENY O RÓŻNYM PRZEZNACZENIU LUB RÓŻNYCH ZASADACH ZAGOSPODAROWANIA
- TEREN OBIEKTÓW PRODUKCYJNYCH, SKŁADÓW I MAGAZYNÓW ORAZ ZABUDOWY USŁUGOWEJ
- GRANICA STREFY OCHRONY KONSERWATORSKIEJ ZE WIDENCJONOWANEGO STANOWISKA ARCHEOLOGICZNEGO AZP 59-31/12

Teren objęty miejscowym planem jest położony w całości w granicach:

- Głównego Zbiornika Wód Podziemnych nr 150 (Pradolina Warszawsko-Berlińska),
- obszaru objętego koncesją na poszukiwanie i rozpoznawanie złóż ropy naftowej i gazu ziemnego oraz wydobywanie ropy naftowej i gazu ziemnego „Śrem - Jarocin” nr 29/2001/Ł z dnia 08 maja 2017 r., ważną do 08 maja 2047 r.
- obszaru narażonego na zalanie w przypadku zniszczenia lub uszkodzenia wału przeciwpowodziowego.

KOPIA Z MAPY ZASADNICZEJ
skala: 1 : 1000

Poświadczam zgodność niniejszej kopii z treścią materiału państwowego zasobu geodezyjnego i kartograficznego
STAROSTA ŚREDZKI
Mapa zasadnicza
P.3025. 2014.2
(Izba Wykonawcza Zarządu Powiatu Śródki)

02.10.2018

z up. STAROSTY
Gregorz Kopinski
p.o. Kierownik Referatu
Powiatowy Środek Dokumentacji
Geodezyjnej i Kartograficznej

Wież (Miasto) : Solec
Gmina : Krzykosy
Powiat : Środa Wielkopolska
Województwo : wielkopolskie
Działka : 228/1, 227/1
Sekcja : 6.170.15.02.1
Data : 02.10.2018

MIEJSCOWY PLAN ZAGOSPODAROWANIA PRZESTRZENNEGO GMINY KRZYKOSY, W ZAKRESIE EKSPLOATACJI KRUSZYWA ORAZ DZIAŁALNOŚCI GOSPODARCZEJ - CZĘŚĆ B

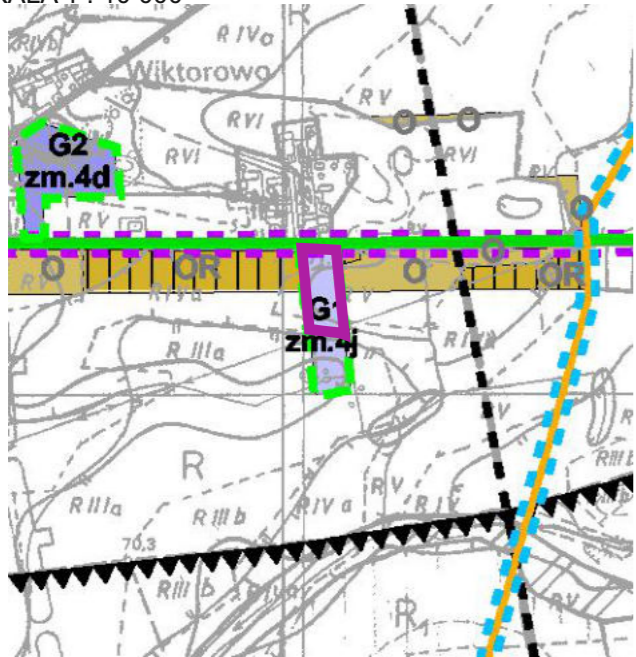
Załącznik nr 4 do Uchwały Nr XVII/163/2020.....
Rady Gminy Krzykosy z dnia 7.maja.2020.....
ogłoszonej w Dzienniku Urzędowym Województwa Wielkopolskiego
z dnia

skala 1: 1000

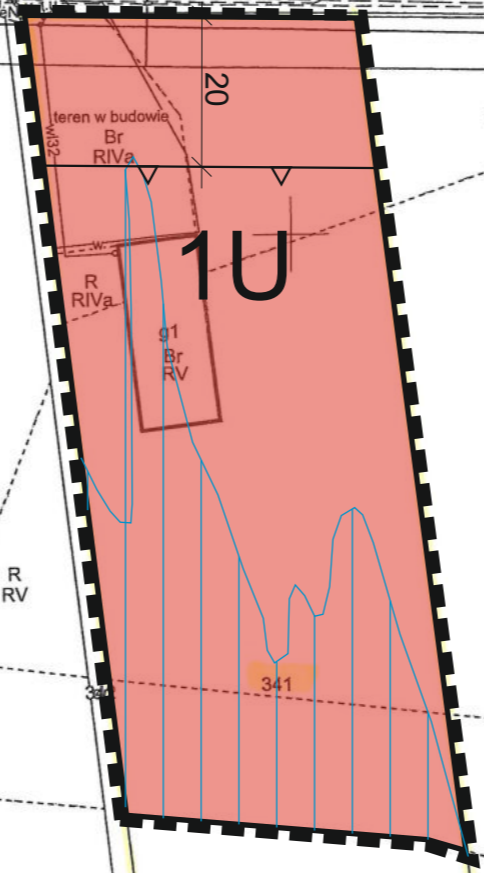
50 0 10 20 30 40 50 metrów

DROGA POWIATOWA NR 3671P






STUDIUM UWARUNKOWAŃ I KIERUNKÓW ZAGOSPODAROWANIA PRZESTRZENNEGO GMINY KRZYKOSY
SKALA 1 : 10 000



TEREN OBJĘTY MIEJSCOWYM PLANEM



OZNACZENIA

-  GRANICA OBSZARU OBJĘTEGO MIEJSCOWYM PLANEM
-  LINIE ROZGRANICZAJĄCE TERENY O RÓŻNYM PRZEZNACZENIU LUB RÓŻNYCH ZASADACH ZAGOSPODAROWANIA
-  NIEPRZEKRACZALNA LINIA ZABUDOWY
-  TEREN ZABUDOWY USŁUGOWEJ
-  OBSZAR NARAŻONY NA ZALANIE W PRZYPADKU ZNISZCZENIA LUB USZKODZENIA WAŁU PRZECIWPOWODZIOWEGO

Teren objęty miejscowym planem jest położony w całości w granicach:

- Głównego Zbiornika Wód Podziemnych nr 150 (Pradolina Warszawsko-Berlińska),
- obszaru objętego koncesją na poszukiwanie i rozpoznawanie złóż ropy naftowej i gazu ziemnego oraz wydobywanie ropy naftowej i gazu ziemnego „Kornik - Środa Wielkopolska” nr 32/96/p z dnia 19 lipca 1996 r., ważną do 19 lipca 2021 r.
- obszaru strefy ochrony konserwatorskiej zewidencjonowanych stanowisk archeologicznych AZP 58-32/50, AZP 58-32/51,
- obszaru specjalnej ochrony ptaków Natura 2000 „Dolina Środkowej Warty” (kod: PLB300002).

KOPIA Z MAPY ZASADNICZEJ
skala: 1 : 1000

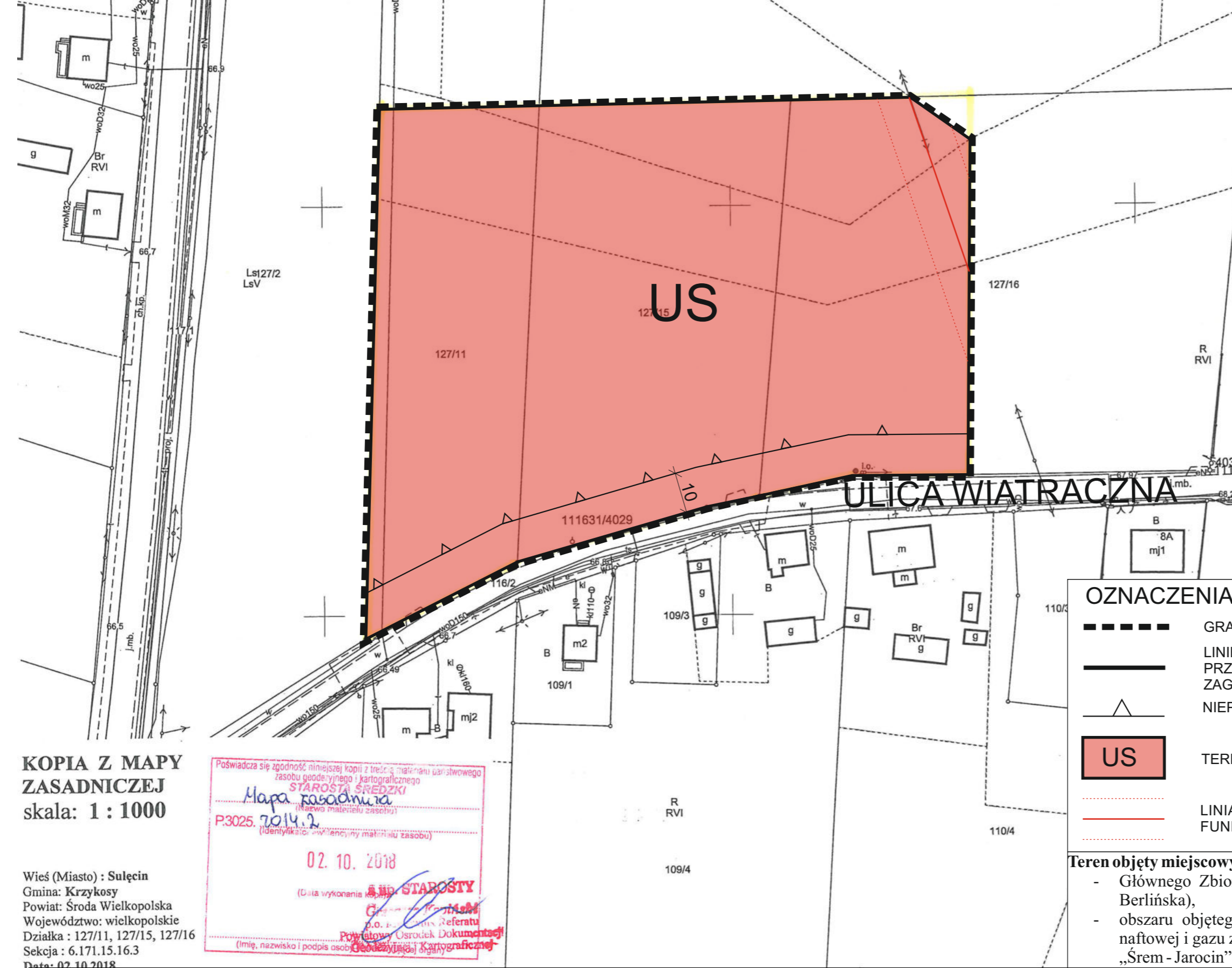


Wieś (Miasto) : Witowo
Gmina: Krzykosy
Powiat: Środa Wielkopolska
Województwo: wielkopolskie
Działka : 341
Sektora : 6/11/16/18/4
Id: 0366E48E-6672-4762-942D-79A26A5CDF21. Podpisany
Data: 02.10.2018

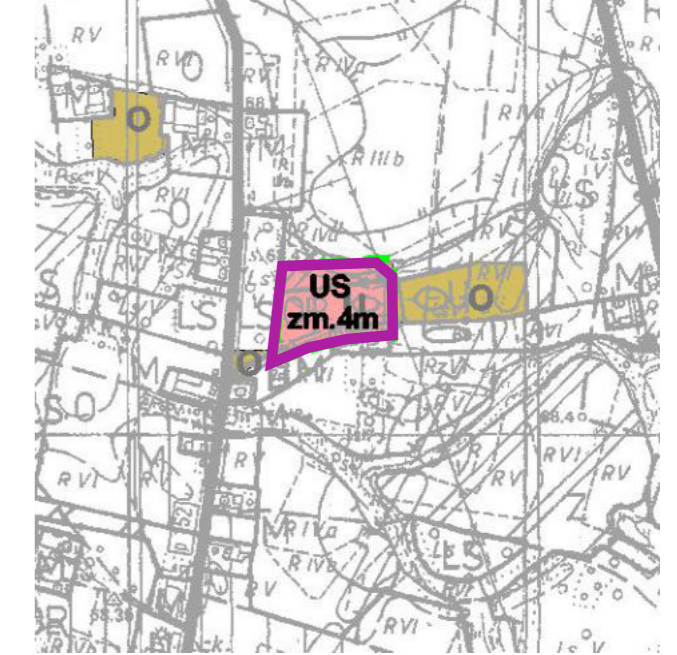
MIEJSCOWY PLAN ZAGOSPODAROWANIA PRZESTRZENNEGO GMINY KRZYKOSY, W ZAKRESIE EKSPLOATACJI KRUSZYWA ORAZ DZIAŁALNOŚCI GOSPODARCZEJ - CZĘŚĆ B

Załącznik nr 5 do Uchwały Nr ...XVII/163/2020.....
 Rady Gminy Krzykosy z dnia7.maja.2020.....
 ogłoszonej w Dzienniku Urzędowym Województwa Wielkopolskiego
 z dnia

skala 1:1000



STUDIUM UWARUNKOWAŃ I KIERUNKÓW ZAGOSPODAROWANIA PRZESTRZENNEGO GMINY KRZYKOSY
 SKALA 1 : 10 000



TEREN OBJĘTY MIEJSCOWYM PLANEM

OZNACZENIA

- GRANICA OBSZARU OBJĘTEGO MIEJSCOWYM PLANEM
- LINIE ROZGRANICZAJĄCE TERENY O RÓŻNYM PRZEZNACZENIU LUB RÓŻNYCH ZASADACH ZAGOSPODAROWANIA
- NIEPRZEKRACZALNA LINIA ZABUDOWY
- TEREN USŁUG SPORTU
- LINIA ELEKTROENERGETYCZNE 15 KV Z PASEM OCHRONY FUNKCYJNEJ

Teren objęty miejscowym planem jest położony w całości w granicach:

- Głównego Zbiornika Wód Podziemnych nr 150 (Pradolina Warszawsko-Berlińska),
- obszaru objętego koncesją na poszukiwanie i rozpoznawanie złóż ropy naftowej i gazu ziemnego oraz wydobywanie ropy naftowej i gazu ziemnego „Śrem - Jarocin” nr 29/2001/Ł z dnia 08 maja 2017 r., ważną do 08 maja 2047 r.

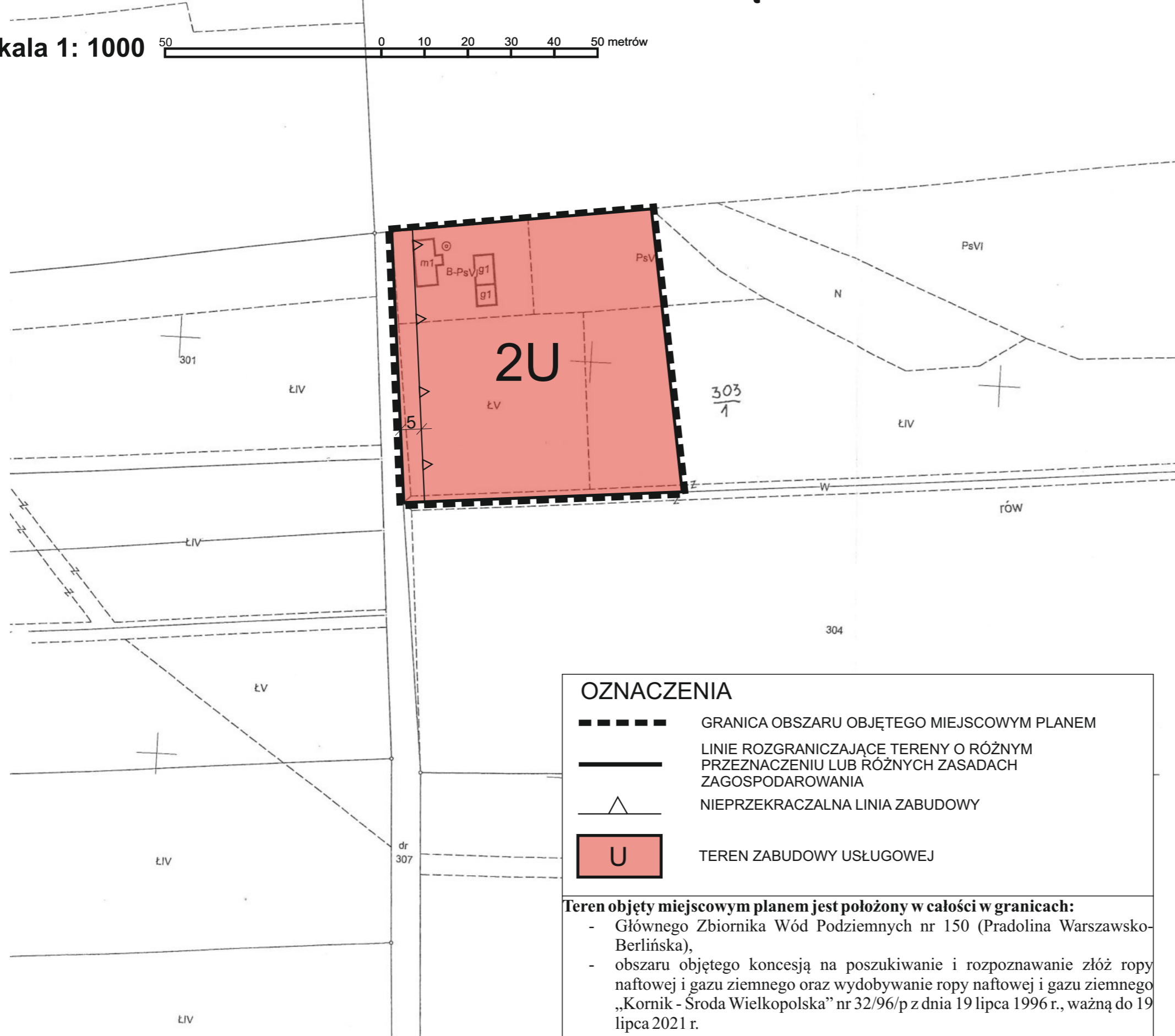
KOPIA Z MAPY ZASADNICZEJ
 skala: 1 : 1000

Poświadczam zgodność niniejszej kopii z treścią materiału państwowego zasobu geodezyjnego i kartograficznego
STAROSTA ŚREDZKI
 Mapa zasadnicza
 P.3025.7014.2
 (identyfikator wlicencyjny materiału zasobu)
 02.10.2018
 (Data wykonania kopii)
Starosta
 Powiatowy Ośrodek Dokumentacji Geodezyjnej i Kartograficznej

Wież (Miasto) : Sulęcín
 Gmina: Krzykosy
 Powiat: Środa Wielkopolska
 Województwo: wielkopolskie
 Działka : 127/11, 127/15, 127/16
 Sekcja : 6.171.15.16.3
 Data: 02.10.2018
 Nr kad. 648664724362018

MIEJSCOWY PLAN ZAGOSPODAROWANIA PRZESTRZENNEGO GMINY KRZYKOSY, W ZAKRESIE EKSPLOATACJI KRUSZYWA ORAZ DZIAŁALNOŚCI GOSPODARCZEJ - CZĘŚĆ B

skala 1: 1000



OZNACZENIA

- GRANICA OBSZARU OBJĘTEGO MIEJSCOWYM PLANEM
- LINIE ROZGRANICZAJĄCE TERENY O RÓŻNYM PRZEZNACZENIU LUB RÓŻNYCH ZASADACH ZAGOSPODAROWANIA
- NIEPRZEKRACZALNA LINIA ZABUDOWY
- TEREN ZABUDOWY USŁUGOWEJ

Teren objęty miejscowym planem jest położony w całości w granicach:

- Głównego Zbiornika Wód Podziemnych nr 150 (Pradolina Warszawsko-Berlińska),
- obszaru objętego koncesją na poszukiwanie i rozpoznawanie złóż ropy naftowej i gazu ziemnego oraz wydobywanie ropy naftowej i gazu ziemnego „Kornik - Środa Wielkopolska” nr 32/96/p z dnia 19 lipca 1996 r., ważną do 19 lipca 2021 r.

Załącznik nr 6 do Uchwały Nr XVI/163/2020.....
 Rady Gminy Krzykosy z dnia 7.maja.2020.....
 ogłoszonej w Dzienniku Urzędowym Województwa Wielkopolskiego z dnia

STUDIUM UWARUNKOWAŃ I KIERUNKÓW ZAGOSPODAROWANIA PRZESTRZENNEGO GMINY KRZYKOSY
 SKALA 1:10 000

TEREN OBJĘTY MIEJSCOWYM PLANEM

KOPIA Z MAPY ZASADNICZEJ
 skala: 1 : 1000

Wieś (Miasto): **Witowo**
 Gmina: **Krzykosy**
 Powiat: **średzki**
 Województwo: **wielkopolskie**
 Arkusz: **6.171.16.16.2**
 Działka: **303/1**
 Data: **24.01.2017**
 Nr kanc: **GK.6642.105.2017**

Poświadczam zgodność niniejszej kopii z treścią materiału państwowego zasobu geodezyjnego i kartograficznego

STAROSTA ŚREDZKI

MAPA ZASADNICZA
 (Nazwa materiału zasobu)

P.3025.2014.2
 (Identyfikator ewidencyjny materiału zasobu)

02.01.2014
 (Data wpisania do ewidencji materiałów zasobu)

[Signature]
 (imię, nazwisko i podpis osoby reprezentującej organ)

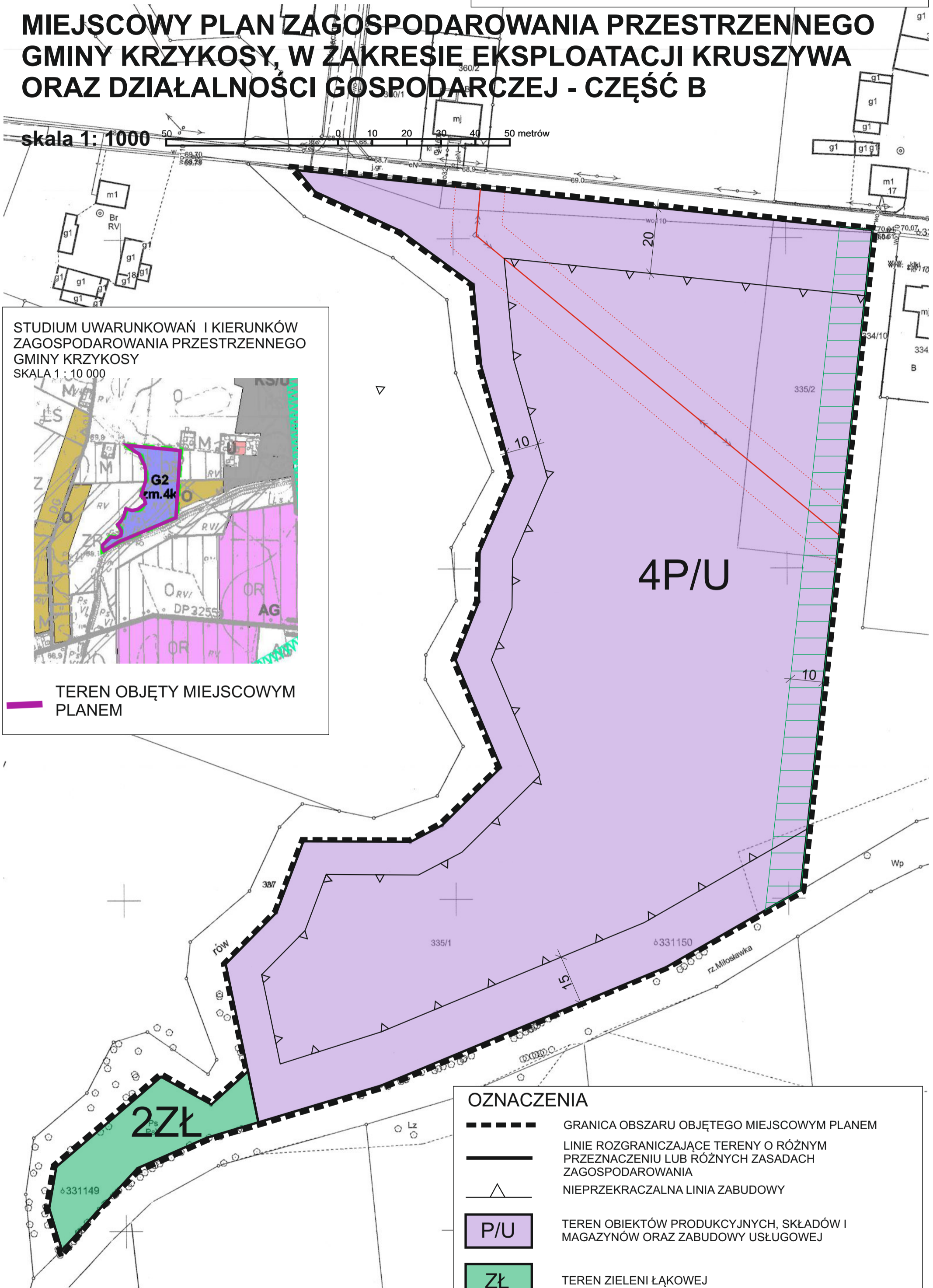
MIEJSCOWY PLAN ZAGOSPODAROWANIA PRZESTRZENNEGO GMINY KRZYKOSY, W ZAKRESIE EKSPLOATACJI KRUSZYWA ORAZ DZIAŁALNOŚCI GOSPODARCZEJ - CZĘŚĆ B

skala 1: 1000



STUDIUM UWARUNKOWAŃ I KIERUNKÓW
 ZAGOSPODAROWANIA PRZESTRZENNEGO
 GMINY KRZYKOSY
 SKALA 1 : 10 000

TEREN OBJĘTY MIEJSCOWYM
 PLANEM



OZNACZENIA	
	GRANICA OBSZARU OBJĘTEGO MIEJSCOWYM PLANEM
	LINIE ROZGRANICZAJĄCE TERENY O RÓŻNYM PRZEZNACZENIU LUB RÓŻNYCH ZASADACH ZAGOSPODAROWANIA
	NIEPRZEKRACZALNA LINIA ZABUDOWY
	TEREN OBIEKTÓW PRODUKCYJNYCH, SKŁADÓW I MAGAZYNÓW ORAZ ZABUDOWY USŁUGOWEJ
	TEREN ZIELENI ŁĄKOWEJ
	STREFA ZIELENI IZOLACYJNEJ
	LINIE ELEKTROENERGETYCZNE 15 KV Z PASEM OCHRONY FUNKCYJNEJ

Teren objęty miejscowym planem jest położony w całości w granicach:

- Głównego Zbiornika Wód Podziemnych nr 150 (Pradolina Warszawsko-Berlińska),
- obszaru objętego koncesją na poszukiwanie i rozpoznawanie złóż ropy naftowej i gazu ziemnego oraz wydobywanie ropy naftowej i gazu ziemnego „Kornik - Środa Wielkopolska” nr 32/96/p z dnia 19 lipca 1996 r., ważną do 19 lipca 2021 r.

MIEJSCOWY PLAN ZAGOSPODAROWANIA PRZESTRZENNEGO GMINY KRZYKOSY, W ZAKRESIE EKSPLOATACJI KRUSZYWA ORAZ DZIAŁALNOŚCI GOSPODARCZEJ - CZĘŚĆ B

skala 1: 1000



STUDIUM UWARUNKOWAŃ I KIERUNKÓW
 ZAGOSPODAROWANIA PRZESTRZENNEGO
 GMINY KRZYKOSY
 SKALA 1 : 10 000



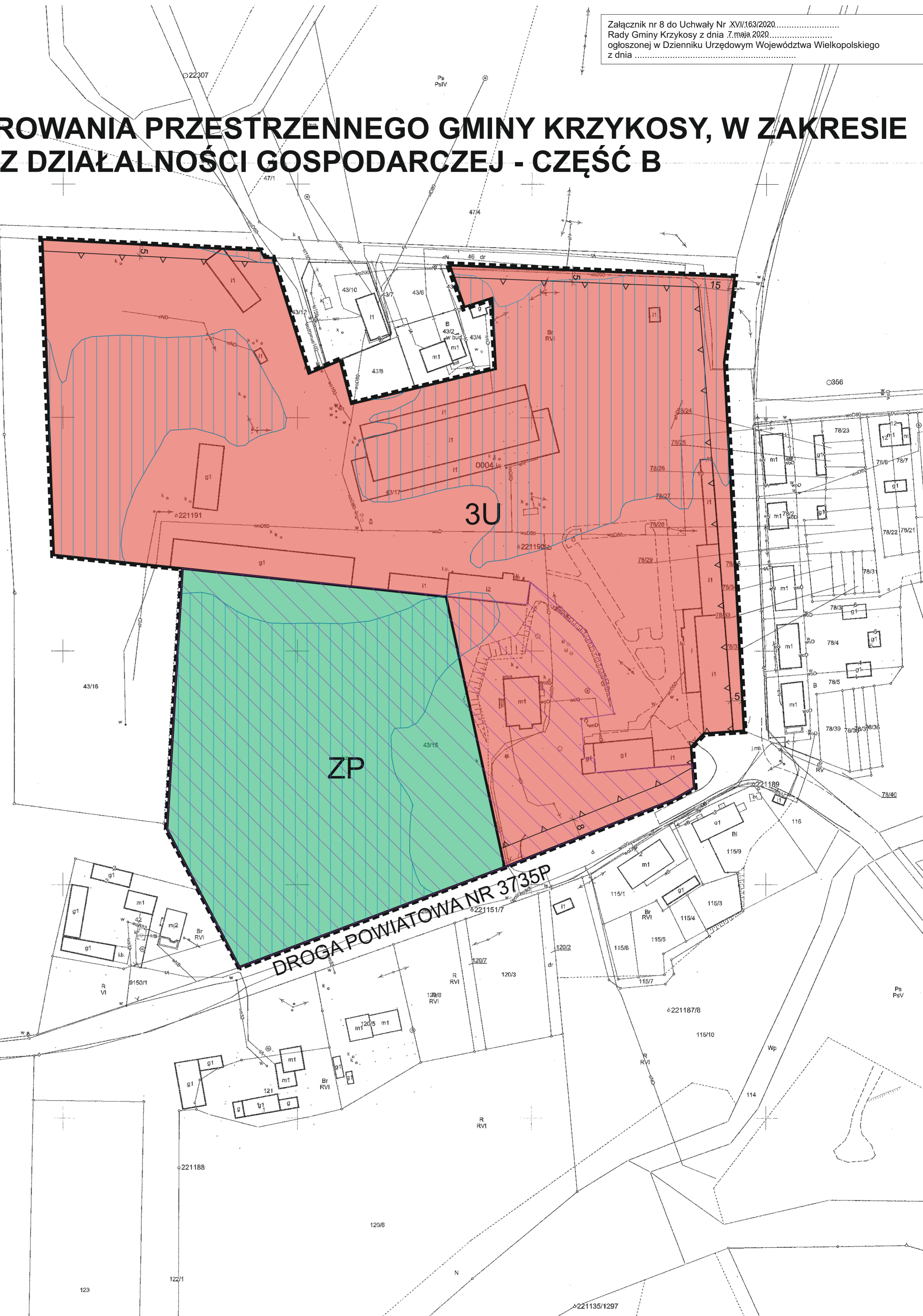
TEREN OBJĘTY MIEJSCOWYM
 PLANEM

OZNACZENIA

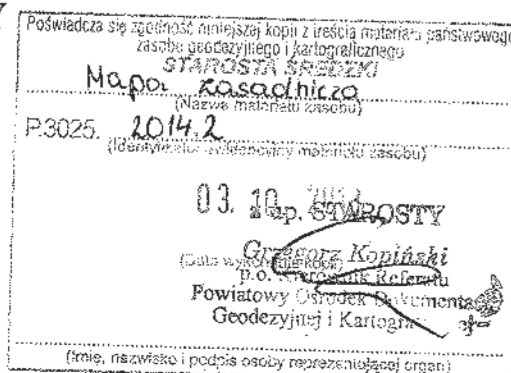
- GRANICA OBSZARU OBJĘTEGO MIEJSCOWYM PLANEM
- LINIE ROZGRANICZAJĄCE TERENY O RÓŻNYM PRZEZNACZENIU LUB RÓŻNYCH ZASADACH ZAGOSPODAROWANIA
- NIEPRZEKRACZALNA LINIA ZABUDOWY
- U TEREN ZABUDOWY USŁUGOWEJ
- ZP TEREN ZIELENI URZĄDZONEJ - PARKU DWORSKIEGO
- OBSZAR NARAŻONY NA ZALANIE W PRZYPADKU ZNISZCZENIA LUB USZKODZENIA WAŁU PRZECIWPOWODZIOWEGO
- OBSZAR ZABYTKOWEGO ZESPOŁU DWORSKO-PALACOWEGO

Teren objęty miejscowym planem jest położony w całości w granicach:

- Głównego Zbiornika Wód Podziemnych nr 150 (Pradolina Warszawsko-Berlińska),
- obszaru objętego koncesją na poszukiwanie i rozpoznawanie złóż ropy naftowej i gazu ziemnego oraz wydobywanie ropy naftowej i gazu ziemnego „Śrem - Jarocin” nr 29/2001/L z dnia 08 maja 2017 r., ważną do 08 maja 2047 r.



KOPIA Z MAPY
 ZASADNICZEJ
 skala: 1 : 1000



Wieś (Miasto) : Młodzikowo
 Gmina : Krzykosy
 Powiat : Środa Wielkopolska
 Województwo : wielkopolskie
 Działka : według załącznika
 Sekcja : 6.171.14.19.3.3
 Data : 03.10.2018
 Nr kanc. : GK.6642.1430.2018