
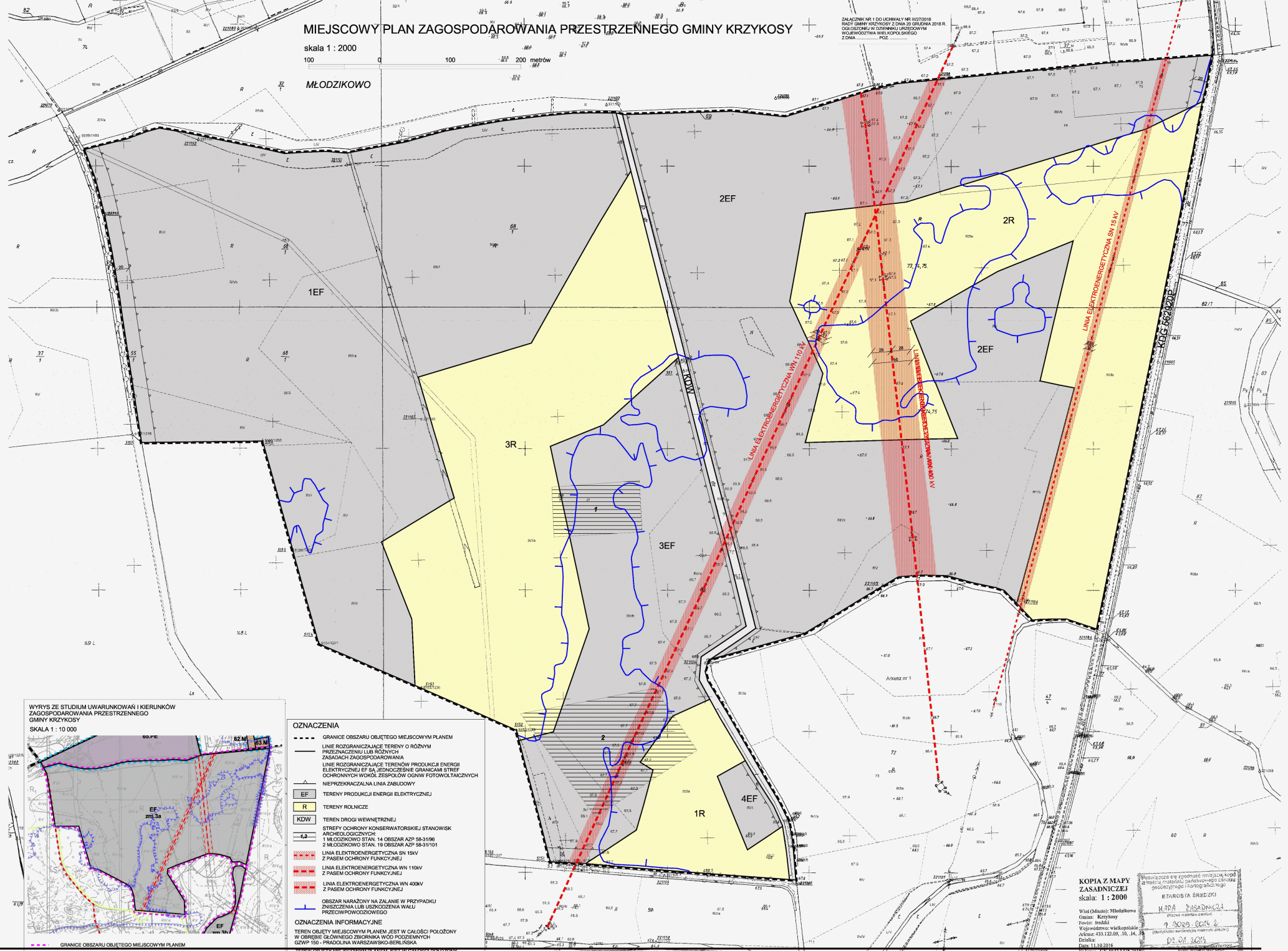


MIJESKOWY PLAN ZAGOSPODAROWANIA PRZESTRZENNEGO GMINY KRZYKOSY

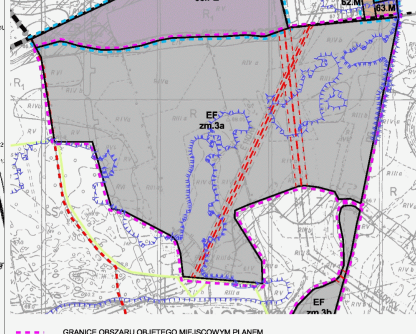
skala 1 : 2000



MŁODZIKOWO



WYRYS ZE STUDIUM UWARUNKOWAŃ I KIERUNKÓW ZAGOSPODAROWANIA PRZESTRZENNEGO GMINY KRZYKOSY
SKALA 1 : 10 000



- OZNACZENIA**
- GRANICE OBSZARU OBJĘTEGO MIJESKOWYM PLANEM
 - LINIE ROZGRANICZAJĄCE TERENY O RÓŻNYM PRZEZNACZENIU LUB RÓŻNYCH ZASADACH ZAGOSPODAROWANIA
 - LINIE ROZGRANICZAJĄCE TERENY PRODUKCJI ENERGII ELEKTRYCZNEJ EF SA JEDNOCZEŚNIE GRANICAMI STREF OCHRONNYCH WOKÓŁ ZESPÓŁÓW OGNIW FOTOWOLTAICZNYCH
 - ▲ NIEPRZEKAZALNA LINIA ZABUDOWY
 - EF TERENY PRODUKCJI ENERGII ELEKTRYCZNEJ
 - R TERENY ROLNICZE
 - KDW TEREN DROGI WEWNĘTRZNEJ
 - STREPY OCHRONY KONSERWATORSKIEJ STANOWISK ARCHEOLOGICZNYCH
 - 1 MŁODZIKOWO STAN. 14 OBSZAR AZP 58-31/06
 - 2 MŁODZIKOWO STAN. 19 OBSZAR AZP 58-31/06
 - LINIA ELEKTROENERGETYCZNA SN 15KV Z PASEM OCHRONY FUNKCYJNEJ
 - LINIA ELEKTROENERGETYCZNA WN 110KV Z PASEM OCHRONY FUNKCYJNEJ
 - LINIA ELEKTROENERGETYCZNA WN 400V Z PASEM OCHRONY FUNKCYJNEJ
 - OBSZAR NARAZONY NA ZAKŁANIE W PRZYPADKU ZNISZCZENIA LUB USZKODZENIA WAŁU PRZECIWPŁODOWIDOWEGO
- OZNACZENIA INFORMACYJNE**
- TEREN OBJĘTY MIJESKOWYM PLANEM JEST W CAŁOŚCI POŁOŻONY W OBRĘBIE GŁÓWNEGO ZBIORNIKA WÓD PODZIEMNYCH GZWP 150 - PRADOLINA WARSZAWSKO-BERLINSKA
 - TEREN OBJĘTY MIJESKOWYM PLANEM JEST W CAŁOŚCI PRZEKROJONY W OBRĘBIE KANALU NA POSZUKIWANIE I ROZPOZNAWANIE ŻŁÓŻ ZIEMNOGÓRNEGO ORAZ WYDOBYWANIE ROBY ZNISZCZENIA LUB USZKODZENIA WAŁU POWODOWIDOWEGO NR 28/2006/16 Z DNIA 08.05.2017 R. - WAŻNEJ DO DNIA 08.05.2047 R.

KOPIA Z MAPY ZASADNICZEJ
skala: 1 : 2000

Wład (długość): Młodzikowo
Gmin: Krzykosy
Powin: Inedda
Województwo: wielkopolskie
Adres: 433.122.09.10.14.18
Data: 11.10.2016

STAROSTA BARDUCHI
MADA ZASADNICZAJ
(zgodnie z art. 20 ust. 1 pkt 2)

02.04.2016

Strona 1

MIJSCOWY PLAN ZAGOSPODAROWANIA PRZESTRZENNEGO GMINY KRZYKOSY

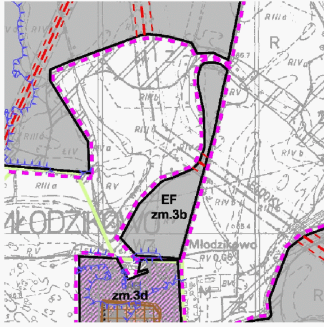
skala 1 : 2000

100 0 100 200 metrów

MŁODZIKOWO

WYRYS ZE STUDIUM UWARUNKOWAŃ I KIERUNKÓW ZAGOSPODAROWANIA PRZESTRZENNEGO GMINY KRZYKOSY

SKALA 1 : 10 000



- GRANICE OBSZARU OBJĘTEGO MIJSCOWYM PLANEM
- TERENY ELEKTROWNI FOTOWOLTAICZNYCH
- OBSZAR NARAŻONY NA ZALANIE W PRZYPADKU ZNISZCZENIA LUB USZKODZENIA WAŁU POWODZIOWEGO

ZALĄCZNIK NR 2 DO UCHWAŁY NR III/27/2018 R. RADY GMINY KRZYKOSY Z DNIA 01 GRUDNIA 2018 R. OGŁOSZONEJ W DZIENNIKU URZĘDOWYM WOJEWÓDZTWA WIELKOPOLSKIEGO Z DNIA ... POZ.

OZNACZENIA

- GRANICE OBSZARU OBJĘTEGO MIJSCOWYM PLANEM
- LINIE ROZGRANICZAJĄCE TERENY O RÓŻNYM PRZEZNACZENIU LUB RÓŻNYCH ZASADACH ZAGOSPODAROWANIA
- LINIE ROZGRANICZAJĄCE TERENÓW PRODUKCJI ENERGII ELEKTRYCZNEJ EF SA JEDNOCZEŚNIE GRANICAMI STREF OCHRONNYCH WOKÓŁ ZESPÓŁÓW OGNIWI FOTOWOLTAICZNYCH
- NIEPRZEKAZAŁA LINIA ZABUDOWY
- EF TEREN PRODUKCJI ENERGII ELEKTRYCZNEJ
- STREFA OCHRONY KONSERWATORSKIEJ STANOWISKA ARCHEOLOGICZNEGO - MŁODZIKOWO STAN. 23 OBSZAR AZP 58-31/105
- LINIA ELEKTROENERGETYCZNA SN 15KV Z PASEM OCHRONY FUNKCYJNEJ
- LINIA ELEKTROENERGETYCZNA WN 400KV Z PASEM OCHRONY FUNKCYJNEJ
- OBSZAR NARAŻONY NA ZALANIE W PRZYPADKU ZNISZCZENIA LUB USZKODZENIA WAŁU PRZECIWPOWODZIOWEGO


OZNACZENIA INFORMACYJNE

TEREN OBJĘTY MIJSCOWYM PLANEM JEST W CAŁOŚCI POŁOŻONY W OBRĘBIE GŁÓWNEGO ZBIORNIKA WÓD PODZIEMNYCH GZWP 150 - PRADOLINA WARSZAWSKO-BERUŃSKA

TEREN OBJĘTY MIJSCOWYM PLANEM JEST W CAŁOŚCI POŁOŻONY W OBRĘBIE KONCESJI NA POSZUKIWANIE I ROZPOZNAWANIE ZŁOŻY ROPY NAFTOWEJ I GAZU ZIEMNEGO ORAZ WYDOBYWANIE ROPY NAFTOWEJ I GAZU ZIEMNEGO ZE ZŁOŻY W OBSZARZE "SREM-JAROCIN" NR 29/20014Ł Z DNIA 08.05.2017 R. - WAZNEJ DO DNIA 08.05.2047 R.

KOPIA Z MAPY ZASADNICZEJ skala: 1 : 2000

Wielkość: Młodzikowo
Gmina: Krzykosy
Powiat: Śrebrzów
Województwo: wielkopolskie
Aktuski: 433.122.20
Data: 11.10.2016
Nr karc: GK.6642.1428.2016



20

MAPA ZASADNICZA

Założona w r 1992 przez
WOJEWÓDZKIE BIURO GEODEZJI I TERENÓW ROLNYCH
W POZNAŃU

Kierownik Biura: *[Signature]* Główny inżynier: *[Signature]*

Mapki i analizy	
Sygnali poligraficznych	S
Uzbrojenie terenu	U
Ewidencja gruntów	E

15	
15	16
25	

Gm KRZYKOSY woj.wielkopolskie
wieś Młodzikowo
WG 40110/14/91

MIEJSCOWY PLAN ZAGOSPODAROWANIA PRZESTRZENNEGO GMINY KRZYKOSY

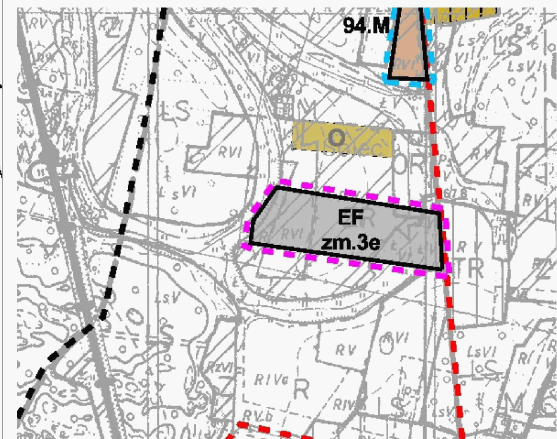
skala 1 : 2000

100 0 100 200 metrów

ZAŁĄCZNIK NR 4 DO UCHWAŁY NR III/27/2018
RADY GMINY KRZYKOSY Z DNIA 20 GRUDNIA 2018 R.
OGŁOSZONEJ W DZIENNIKU URZĘDOWYM
WOJEWÓDZTWA WIELKOPOLSKIEGO
Z DNIA POZ.

SOLEC

WYRYS ZE STUDIUM UWARUNKOWAŃ I KIERUNKÓW
ZAGOSPODAROWANIA PRZESTRZENNEGO
GMINY KRZYKOSY
SKALA 1 : 10 000



- GRANICE OBSZARU OBJĘTEGO MIEJSCOWYM PLANEM
- EF TERENY ELEKTROWNI FOTOWOLTAICZNYCH

KOPIA Z MAPY
ZASADNICZEJ

skala: 1 : 2000

Wieś (Miasto): Solec
Gmina: Krzykosy
Powiat: średzki
Województwo: wielkopolskie
Arkusz: 433.211.18
Działka:
Data: 11.10.2016
Nr kanc: GK.6642.1428.2016

Poświadczam zgodność niniejszej kopii z treścią materiału państwowego zasobu geodezyjnego i kartograficznego

STAROSTA ŚREDZKI

MAPA ZASADNICZA
(Nazwa materiału zasobu)

P. 0025. 2014. 2
(Identyfikator ewidencyjny materiału zasobu)

02.01.2016
(Data wpisania do ewidencji państwowego zasobu geodezyjnego i kartograficznego)

Grzegorz Kowalski
p.o. Starosty Średzkiego
Powiatowy Ośrodek Dokumentacji Geodezyjnej i Kartograficznej
(imię, nazwisko i podpis osoby reprezentującej organ)

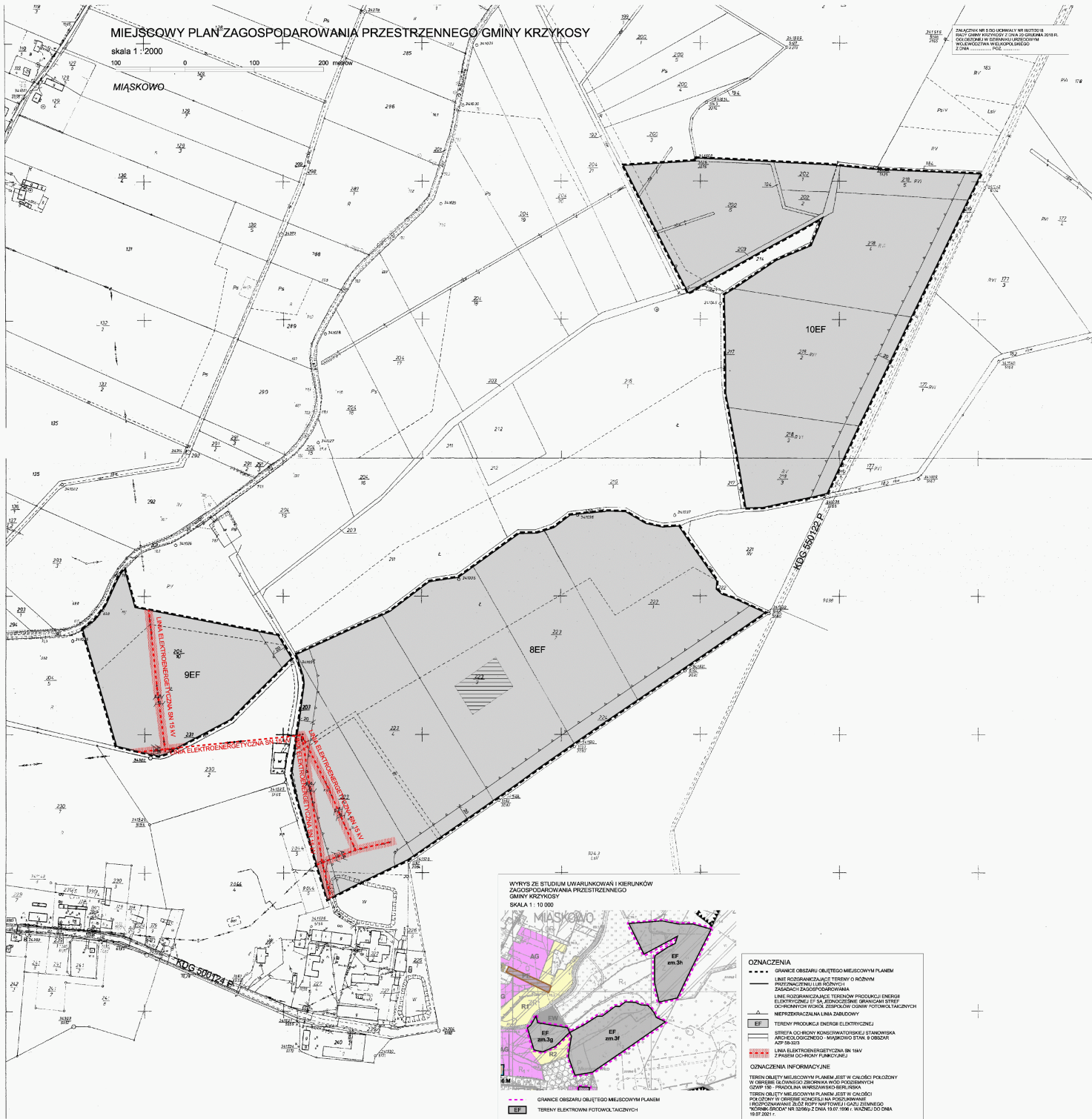
OZNACZENIA

- GRANICE OBSZARU OBJĘTEGO MIEJSCOWYM PLANEM
- LINIE ROZGRANICZAJĄCE TERENY O RÓŻNYM PRZEZNACZENIU LUB RÓŻNYCH ZASADACH ZAGOSPODAROWANIA
- LINIE ROZGRANICZAJĄCE TERENÓW PRODUKCJI ENERGII ELEKTRYCZNEJ EF SĄ JEDNOCZEŚNIE GRANICAMI STREF OCHRONNYCH WOKÓŁ ZESPOŁÓW OGNIW FOTOWOLTAICZNYCH
- NIEPRZEKRACZALNA LINIA ZABUDOWY
- EF TEREN PRODUKCJI ENERGII ELEKTRYCZNEJ
- LINIA ELEKTROENERGETYCZNA SN 15KV Z PASEM OCHRONY FUNKCYJNEJ
- OBSZAR NARAŻONY NA ZALANIE W PRZYPADKU ZNISZCZENIA LUB USZKODZENIA WAŁU PRZECIWPPOWODZIOWEGO

OZNACZENIA INFORMACYJNE

TEREN OBJĘTY MIEJSCOWYM PLANEM JEST W CAŁOŚCI POŁOŻONY W OBRĘBIE GŁÓWNEGO ZBIORNIKA WÓD PODZIEMNYCH GZWP 150 - PRADOLINA WARSZAWSKO-BERLIŃSKA

TEREN OBJĘTY MIEJSCOWYM PLANEM JEST W CAŁOŚCI POŁOŻONY W OBRĘBIE KONCESJI NA POSZUKIWANIE I ROZPOZNAWANIE ŻŁÓŻ ROPY NAFTOWEJ I GAZU ZIEMNEGO ORAZ WYDOBYWANIE ROPY NAFTOWEJ I GAZU ZIEMNEGO ZE ŻŁÓŻ W OBSZARZE "ŚREM-JAROCIN" NR 29/2001/Ł Z DNIA 08.05.2017 R. - WAŻNEJ DO DNIA 08.05.2047 R.



KOPIA Z MAPY ZASADNICZEJ
skala 1:2000

Wielkość: Mięskowo
Czas: 2018
Wymiar: 42,0x11,6
Data: 11.09.2016
Nr kazu: GK.6442.1.02.391

STARSZA BRANŻOWA
MAPA ZASADNICZA
P. ŚWIĄTYŃSKI
03.09.2017

4.16

MAPA ZASADNICZA
Zatwierdzona w 1992 przez
WOJEWÓDZKIE BIURO GEODEZJI I TERENÓW ROLNYCH
w POZNANIU

Kierownik robót: [Signature]
Kierownik projektu: [Signature]
Burmistrz Mięskowa: [Signature]

Symbol	Opis
[Symbol]	Strefy powierzchni
[Symbol]	Strefy terenu
[Symbol]	Użytkowna terenu



On KRZYKOSY wop. wielkopolskie
wop. Mięskowo-1

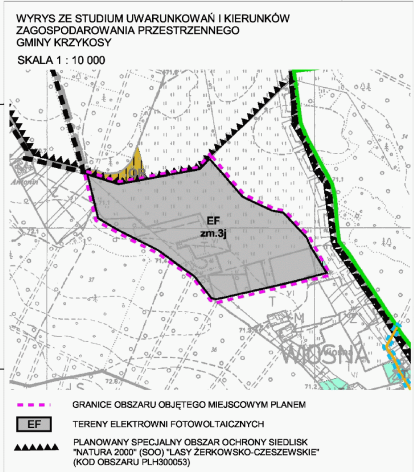
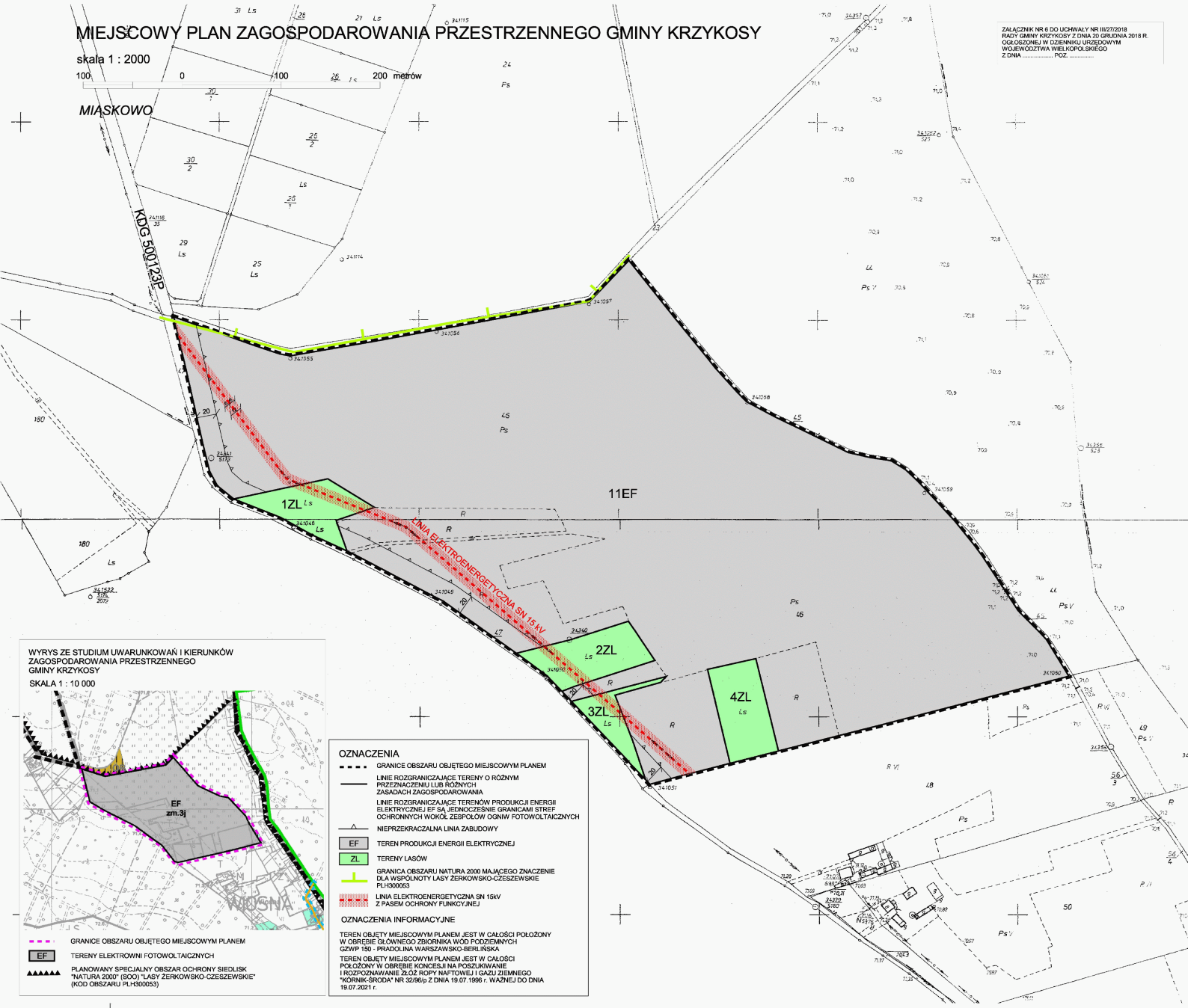
MIEJSCOWY PLAN ZAGOSPODAROWANIA PRZESTRZENNEGO GMINY KRZYKOSY

skala 1 : 2000

100 0 100 200 metrów


MIASKOWO

ZALĄCZNIK NR 6 DO UCHWAŁY NR III/27/2018 RADY GMINY KRZYKOSY Z DNIA 20 GRUDNIA 2018 R. OŚWIADCZENIE W OZWIENIKU URZĘDOWYM WOJEWÓDZTWA WIELKOPOLSKIEGO Z DNIA ... POZ.



- OZNACZENIA**
- GRANICE OBSZARU OBJĘTEGO MIEJSCOWYM PLANEM
 - LINIE ROZGRANICZAJĄCE TERENY O RÓŻNYM PRZEZNACZENIU LUB RÓŻNYCH ZASADACH ZAGOSPODAROWANIA
 - LINIE ROZGRANICZAJĄCE TERENY PRODUKCJI ENERGII ELEKTRYCZNEJ EF SA, JEDnocześnie GRANICAMI STREF OCHRONNYCH WOKÓŁ ZESPÓŁÓW OGNIAW FOTOWOLTAICZNYCH
 - ▲ NIEPRZERWALNA LINIA ZABUDOWY
 - EF TEREN PRODUKCJI ENERGII ELEKTRYCZNEJ
 - ZL TERENY LASÓW
 - GRANICA OBSZARU NATURA 2000 MAJĄCEGO ZNACZENIE DLA WSPÓLNOTY LASÓW ZERKOWSKO-CZESZEWSKIE (KOD OBSZARU PLH300053)
 - LINIA ELEKTROENERGETYCZNA SN 15kV Z PASEM OCHRONY FUNKCYJNEJ
- OZNACZENIA INFORMACYJNE**
- TEREN OBJĘTY MIEJSCOWYM PLANEM JEST W CAŁOŚCI POŁOŻONY W OBRĘBIE SŁOWNEGO ZBIORNIKA WÓD PODZIEMNYCH GZWP 150 - PRADOLINA WARSZAWSKO-BERLIŃSKA
 - TEREN OBJĘTY MIEJSCOWYM PLANEM JEST W CAŁOŚCI POŁOŻONY W OBRĘBIE KONCESJI NA POSIĄKANIE I ROZPOZNAWANIE ŹŁÓŻY NAFTOWEJ I GAZU ZIEMNEGO "KORKNIK-SRODĄ" NR 52396/p Z DNIA 19.07.1998 r. WĄJNEJ DO DNIA 19.07.2021 r.

KOPIA Z MAPY ZASADNICZEJ skala: 1 : 2000

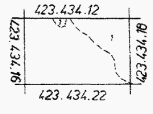


MAPA ZASADNICZA

Założona w 1992 r. przez
WOJEWÓDZKIE BIURO GEODEZJI I TERENÓW ROLNYCH
w POZNANIU

Kierownik roboty: *[Signature]*
Kierownik pracowni: mgr inż. J. Krzyżaniak
Główny inżynier: *[Signature]*
mgr inż. S. Iwanicki

Nakładki tematyczne	
Sytuacji powierzchniowe	
Rzeźby terenu	
Uzbrojenia terenu	



Gm KRZYKOSY woj. poznańskie
wieś: Miaskowo - 1

Nr ks. rob. W6-g 4010113191

