

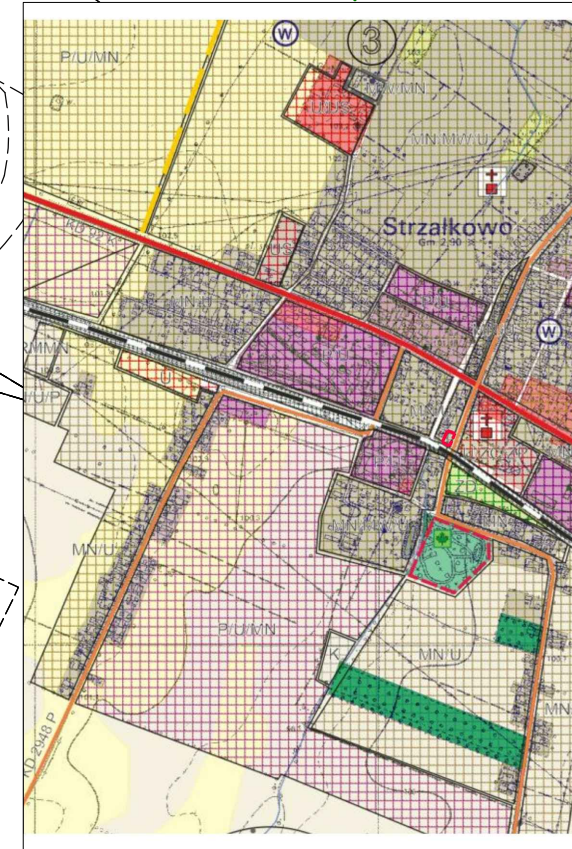
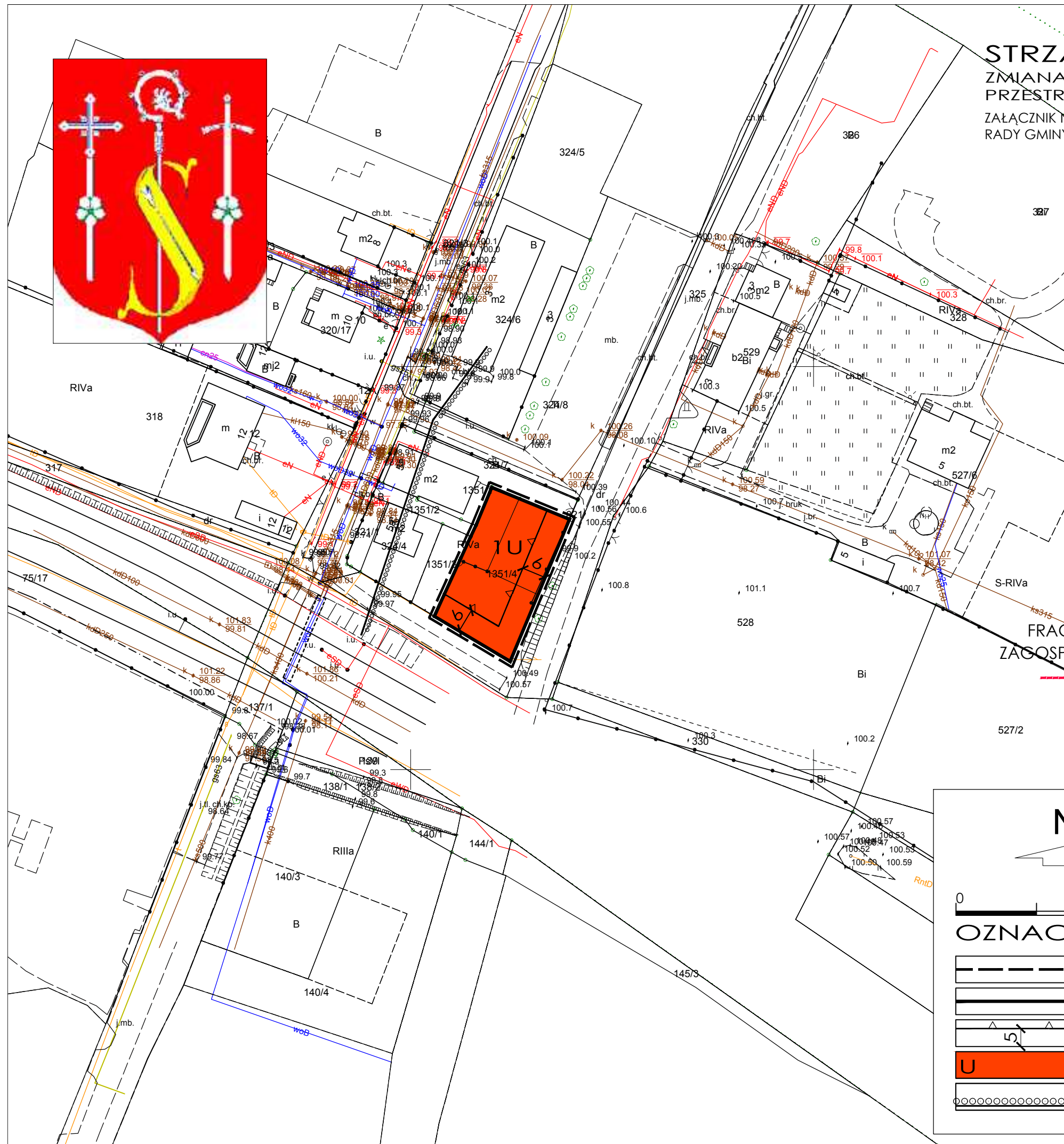


STRZAŁKOWO

ZMIANA MIEJSCOWEGO PLANU ZAGOSPODAROWANIA PRZESTRZENNEGO DLA WYBRANYCH TERENÓW SKALA 1:1000

ZAŁĄCZNIK NR 1 DO UCHWAŁY NR RADY GMINY STRZAŁKOWO Z DNIA

/2022
.2022 R.



FRAGMENT STUDIUM UWARUNKOWAN I KIERUNKÓW ZAGOSPODAROWANIA PRZESTRZENNEGO GMINY STRZAŁKOWO
— GRANICA OBSZARU OBJĘTEGO PLANEM

N

0 100m

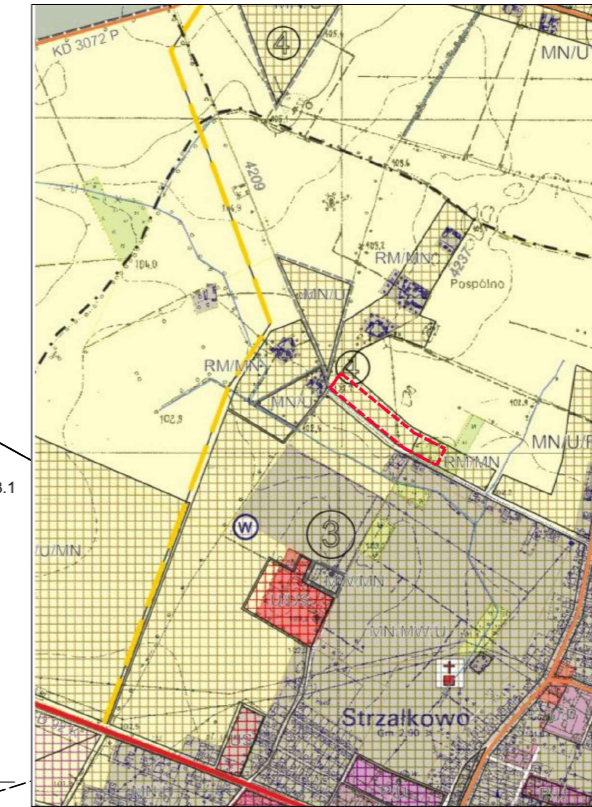
OZNACZENIA

	GRANICA OBSZARU OBJĘTEGO PLANEM
	LINIA ROZGRANICZAJĄCA TERENY O RÓŻNYM PRZEZNACZENIU LUB RÓŻNYCH ZASADACH ZAGOSPODAROWANIA
	MAKSYMALNA NIEPRZEKRACZALNA LINIA ZABUDOWY WRAZ Z ODLEGŁOŚCIĄ W METRACH
	TEREN ZABUDOWY USŁUGOWEJ NIEUCIĄŻLIWEJ
	STREFA OCHRONY SANITARNEJ CMENTARZA



STRZAŁKOWO

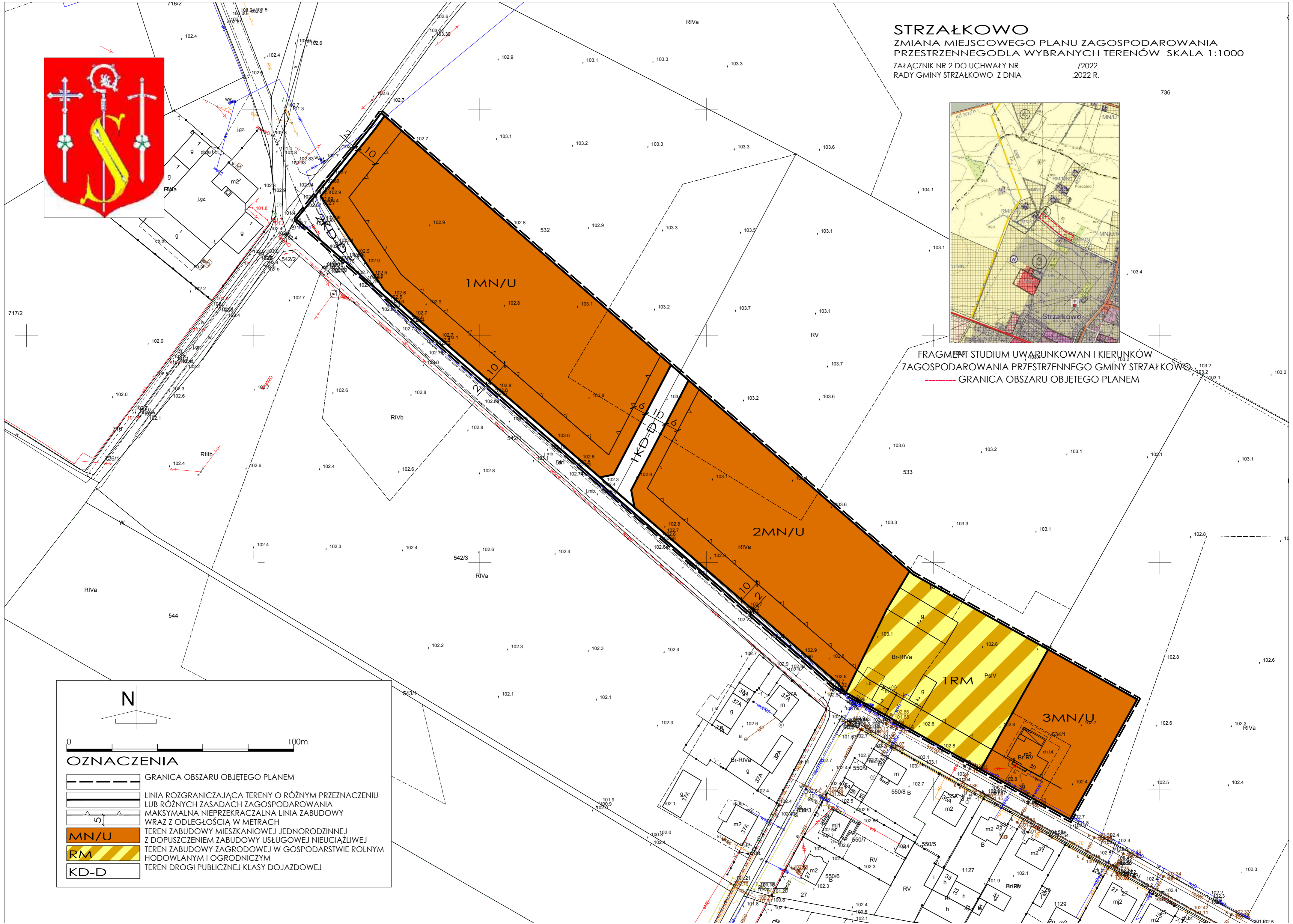
ZMIANA MIEJSCOWEGO PLANU ZAGOSPODAROWANIA PRZESTRZENNEGO DLA WYBRANYCH TERENÓW SKALA 1:1000
ZAŁĄCZNIK NR 2 DO UCHWAŁY NR /2022
RADY GMINY STRZAŁKOWO Z DNIA .2022 R.



FRAGMENT STUDIUM UWARUNKOWAN I KIERUNKÓW ZAGOSPODAROWANIA PRZESTRZENNEGO GMINY STRZAŁKOWO
— GRANICA OBSZARU OBJĘTEGO PLANEM

OZNACZENIA

	GRANICA OBSZARU OBJĘTEGO PLANEM
	LINIA ROZGRANICZAJĄCA TERENY O RÓŻNYM PRZEZNACZENIU LUB RÓŻNYCH ZASADACH ZAGOSPODAROWANIA
	MAKSYMALNA NIEPRZEKRACZALNA LINIA ZABUDOWY WRAZ Z ODLEGŁOŚCIĄ W METRACH
	TEREN ZABUDOWY MIESZKANIOWEJ JEDNORODZINNEJ Z DOPUSZCZENIEM ZABUDOWY USŁUGOWEJ NIEUCIĄŻLIWEJ
	TEREN ZABUDOWY ZAGRODOWEJ W GOSPODARSTWIE ROLNYM HODOWLANYM I OGRODNICZYM
	TEREN DRUGI PUBLICZNEJ KLASY DOJAZDOWEJ

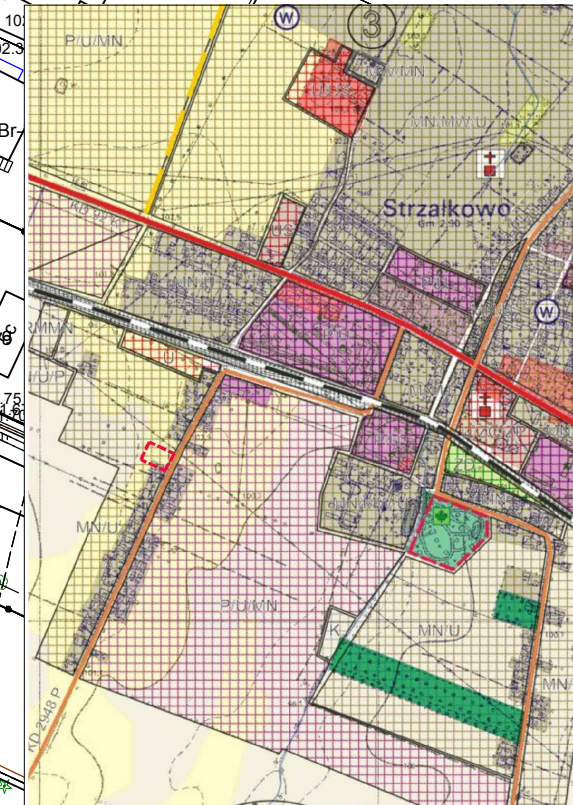


STRZAŁKOWO

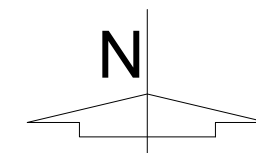
ZMIANA MIEJSCOWEGO PLANU ZAGOSPODAROWANIA PRZESTRZENNEGO DLA WYBRANYCH TERENÓW SKALA 1:1000

ZAŁĄCZNIK NR 3 DO UCHWAŁY NR RADY GMINY STRZAŁKOWO Z DNIA

/2022
.2022 R.







FRAGMENT STUDIUM UWARUNKOWAN I KIERUNKÓW ZAGOSPODAROWANIA PRZESTRZENNEGO GMINY STRZAŁKOWO
GRANICA OBSZARU OBJĘTEGO PLANEM

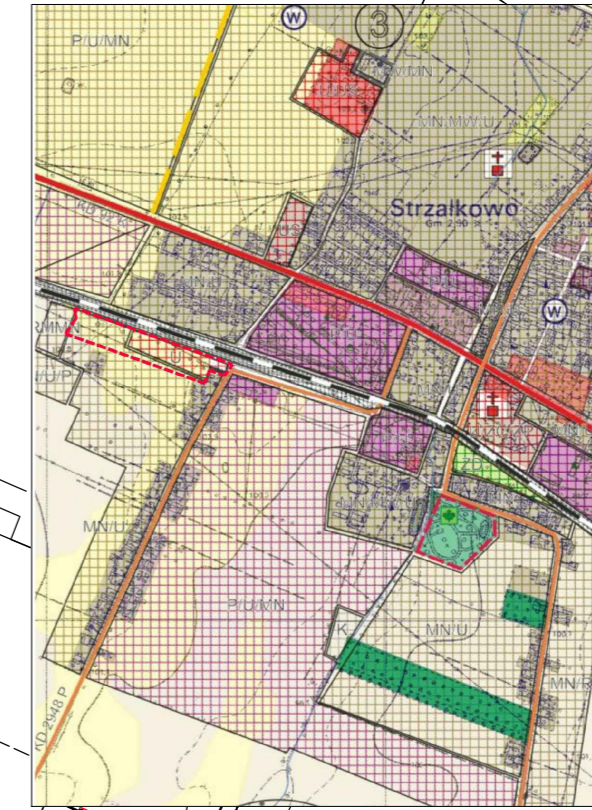


0 100m

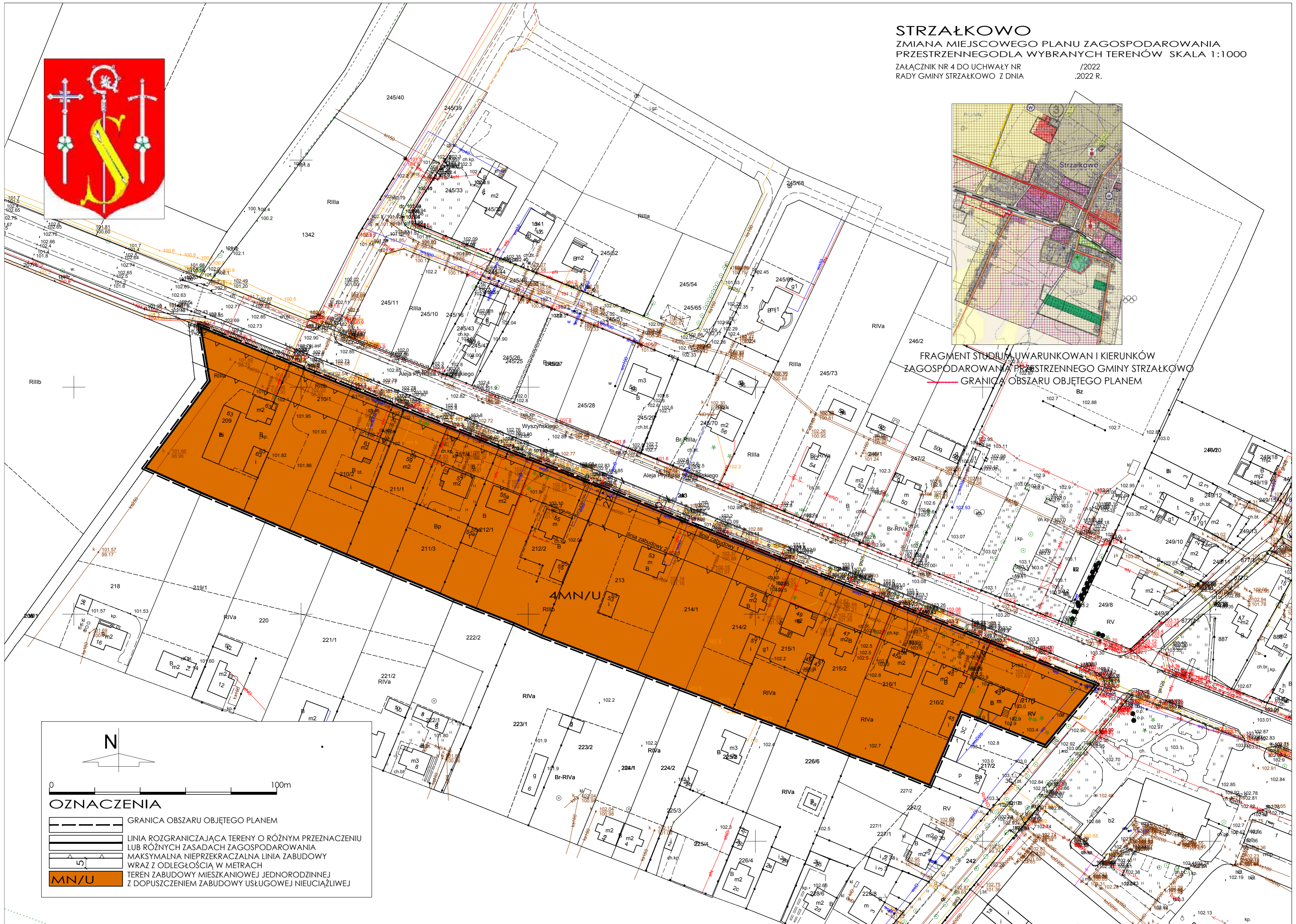
ŹNACZENIA

-  GRANICA OBSZARU OBJĘTEGO PLANEM
-  LINIA ROZGRANICZAJĄCA TERENY O RÓŻNYM PRZEZNACZENIU LUB RÓŻNYCH ZASADACH ZAGOSPODAROWANIA
-  MAKSYMALNA NIEPRZEKRACZALNA LINIA ZABUDOWY WRAZ Z ODLEGŁOŚCIĄ W METRACH
-  TEREN ZABUDOWY MIESZKANIOWEJ JEDNORODZINNEJ I ZABUDOWY USŁUGOWEJ NIEUCIĄŻLIWEJ

STRZAŁKOWO
 ZMIANA MIEJSCOWEGO PLANU ZAGOSPODAROWANIA
 PRZESTRZENNEGO DLA WYBRANYCH TERENÓW SKALA 1:1000
 ZAŁĄCZNIK NR 4 DO UCHWAŁY NR /2022
 RADY GMINY STRZAŁKOWO Z DNIA .2022 R.



FRAGMENT STUDIUM UWARUNKOWAN I KIERUNKÓW
 ZAGOSPODAROWANIA PRZESTRZENNEGO GMINY STRZAŁKOWO
 — GRANICĄ OBSZARU OBJĘTEGO PLANEM



OZNACZENIA

0 100m

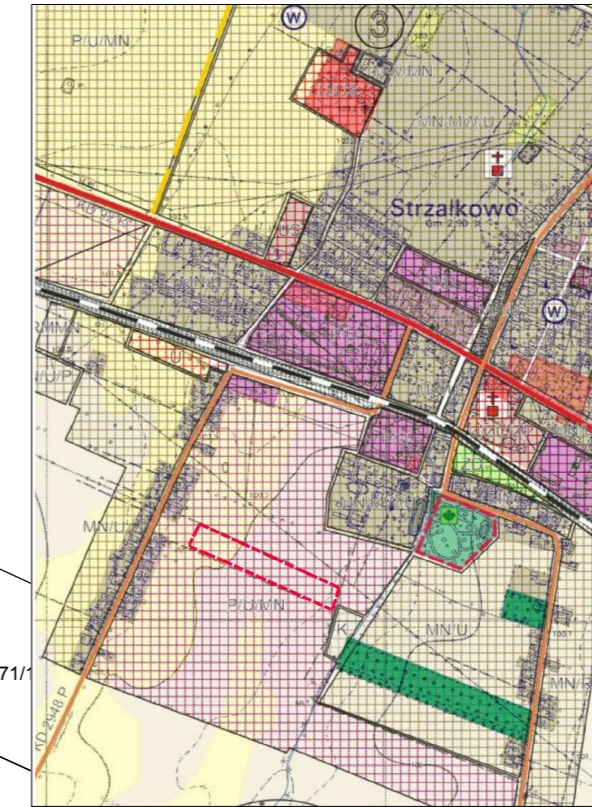
— GRANICĄ OBSZARU OBJĘTEGO PLANEM

— LINIA ROZGRANICZAJĄCA TERENY O RÓŻNYM PRZEZNACZENIU LUB RÓŻNYCH ZASADACH ZAGOSPODAROWANIA

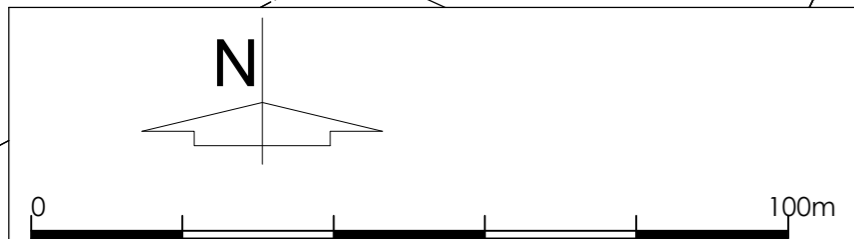
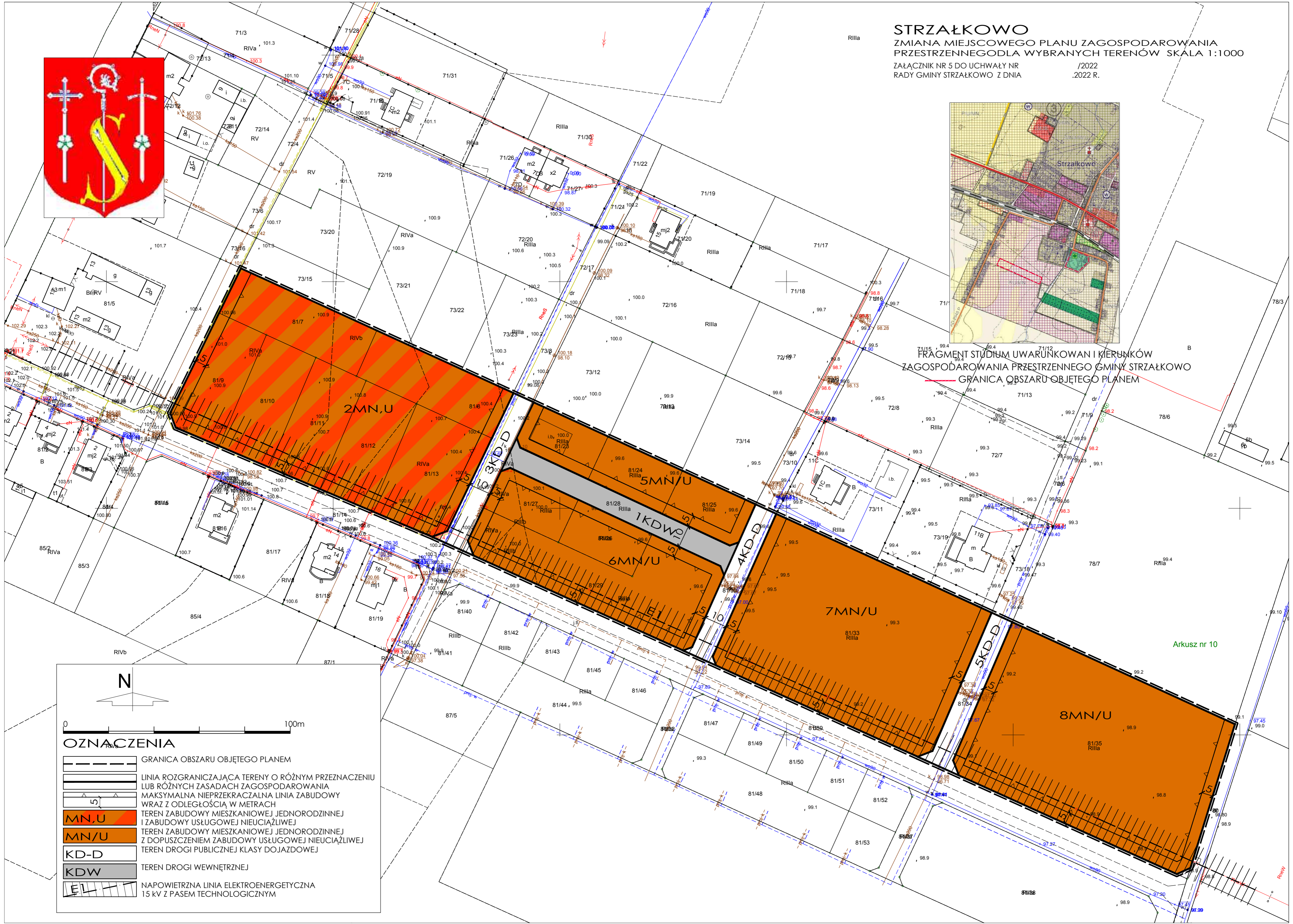
— MAKSYMALNA NIEPRZEKACZALNA LINIA ZABUDOWY WRAZ Z ODLEGŁOŚCIĄ W METRACH

MN/U TEREN ZABUDOWY MIESZKANIOWEJ JEDNORODZINNEJ Z DOPUSZCZENIEM ZABUDOWY USŁUGOWEJ NIUCIĄŻLIWEJ

STRZAŁKOWO
 ZMIANA MIEJSCOWEGO PLANU ZAGOSPODAROWANIA
 PRZESTRZENNEGO DLA WYBRANYCH TERENÓW SKALA 1:1000
 ZAŁĄCZNIK NR 5 DO UCHWAŁY NR /2022
 RADY GMINY STRZAŁKOWO Z DNIA .2022 R.



FRAGMENT STUDIUM UWARUNKOWAN I KIERUNKÓW
 ZAGOSPODAROWANIA PRZESTRZENNEGO GMINY STRZAŁKOWO
 GRANICA OBSZARU OBJĘTEGO PLANEM

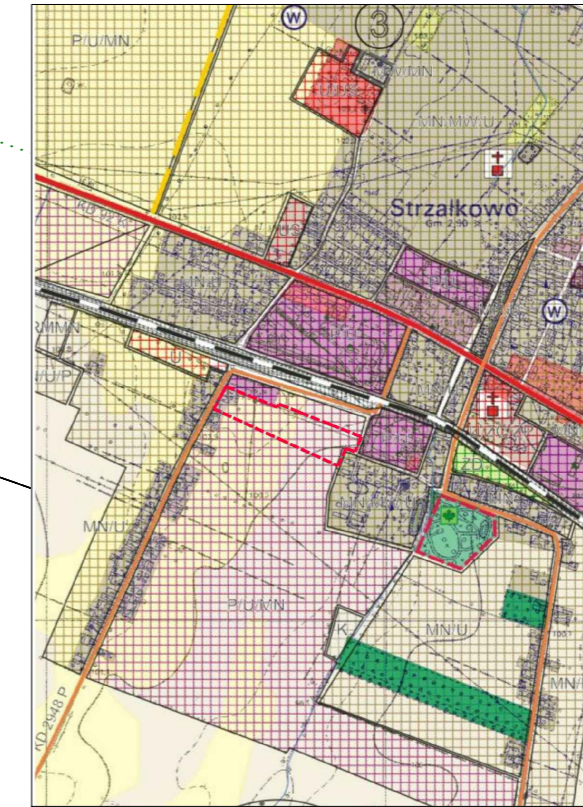


OZNACZENIA

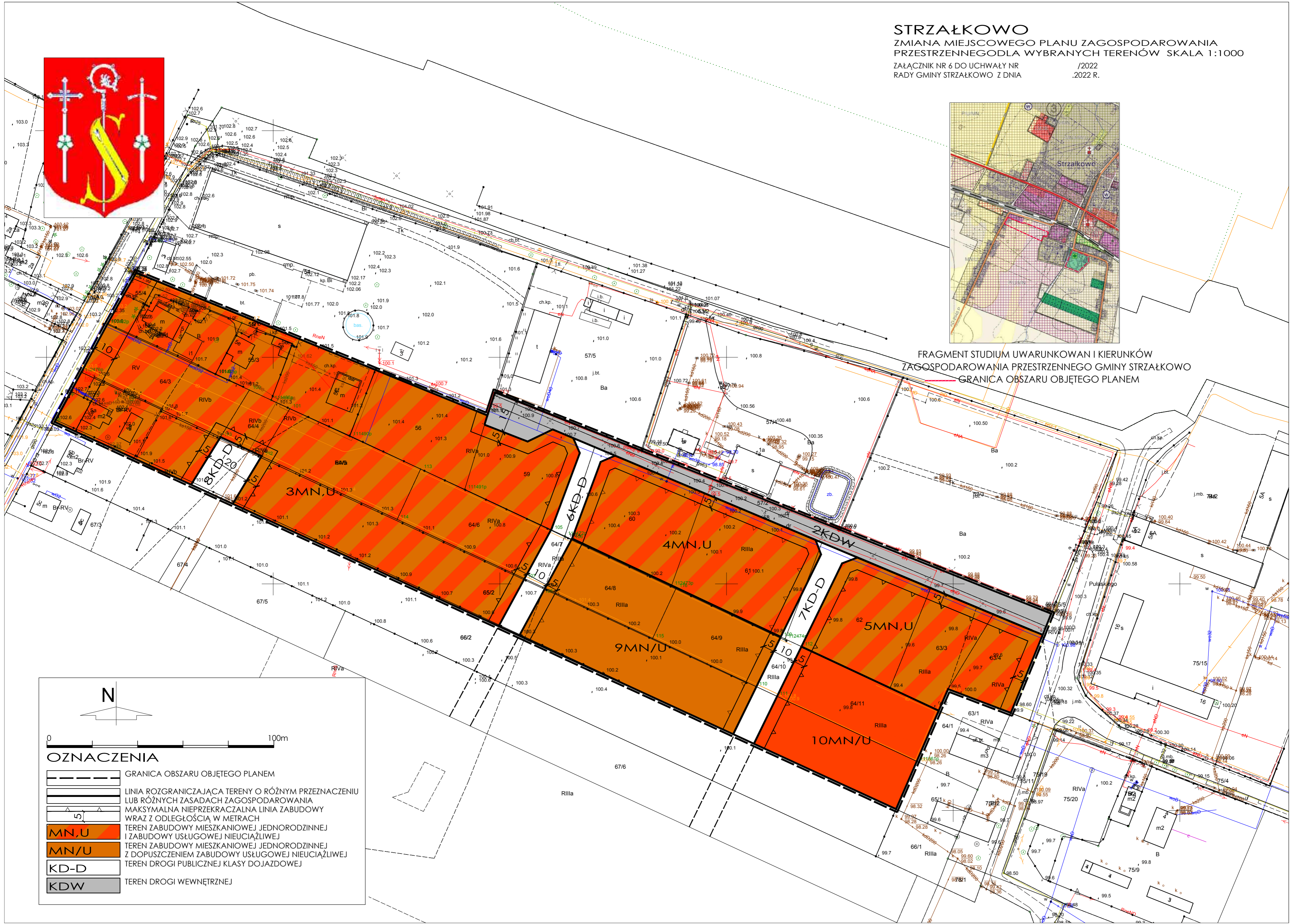
	GRANICA OBSZARU OBJĘTEGO PLANEM
	LINIA ROZGRANICZAJĄCA TERENY O RÓŻNYM PRZEZNACZENIU LUB RÓŻNYCH ZASADACH ZAGOSPODAROWANIA
	MAKSYMALNA NIEPRZEKRACZALNA LINIA ZABUDOWY WRAZ Z ODLEGŁOŚCIĄ W METRACH
	TEREN ZABUDOWY MIESZKANIOWEJ JEDNORODZINNEJ I ZABUDOWY USŁUGOWEJ NIEUCIĄŻLIWEJ
	TEREN ZABUDOWY MIESZKANIOWEJ JEDNORODZINNEJ Z DOPUSZCZENIEM ZABUDOWY USŁUGOWEJ NIEUCIĄŻLIWEJ
	TEREN DROGI WEWNĘTRZNEJ
	NAPOWIETRZNA LINIA ELEKTROENERGETYCZNA 15 KV Z PASEM TECHNOLOGICZNYM

Arkusz nr 10

STRZAŁKOWO
 ZMIANA MIEJSCOWEGO PLANU ZAGOSPODAROWANIA
 PRZESTRZENNEGO DLA WYBRANYCH TERENÓW SKALA 1:1000
 ZAŁĄCZNIK NR 6 DO UCHWAŁY NR /2022
 RADY GMINY STRZAŁKOWO Z DNIA .2022 R.



FRAGMENT STUDIUM UWARUNKOWAN I KIERUNKÓW
 ZAGOSPODAROWANIA PRZESTRZENNEGO GMINY STRZAŁKOWO
 GRANICA OBSZARU OBJĘTEGO PLANEM



OZNACZENIA

0 100m

	GRANICA OBSZARU OBJĘTEGO PLANEM
	LINIA ROZGRANICZAJĄCA TERENY O RÓŻNYM PRZEZNACZENIU LUB RÓŻNYCH ZASADACH ZAGOSPODAROWANIA
	MAKSYMALNA NIEPRZEKACZALNA LINIA ZABUDOWY WRAZ Z ODLEGŁOŚCIĄ W METRACH
	MN,U TEREN ZABUDOWY MIESZKANIOWEJ JEDNORODZINNEJ I ZABUDOWY USŁUGOWEJ NIUCIĄŻLIWEJ
	MN/U TEREN ZABUDOWY MIESZKANIOWEJ JEDNORODZINNEJ Z DOPUSZCZENIEM ZABUDOWY USŁUGOWEJ NIUCIĄŻLIWEJ
	KD-D TEREN DROGI PUBLICZNEJ DOJAZDOWEJ
	KDW TEREN DROGI WEWNĘTRZNEJ