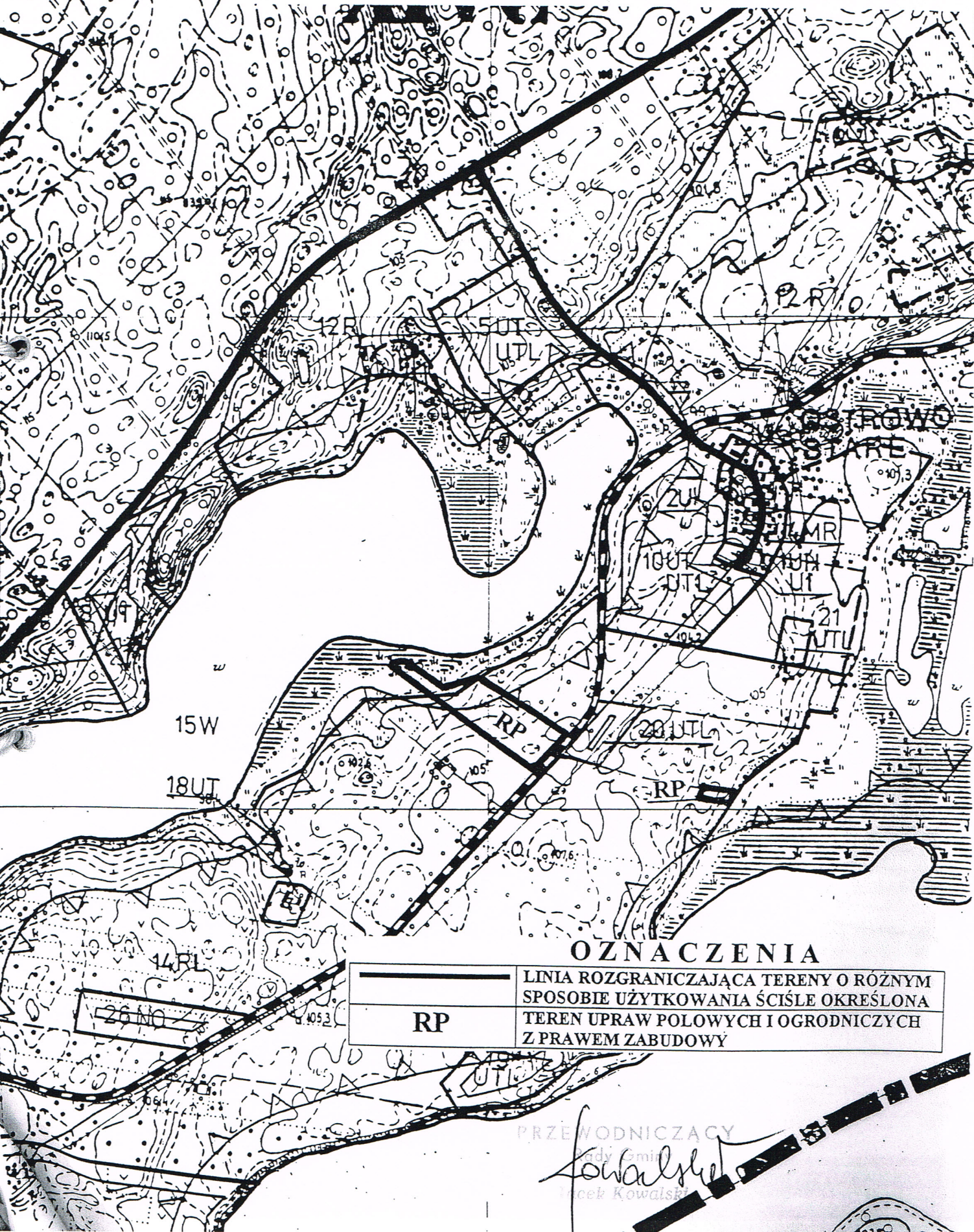



269
GMINA POWIDZ – ZMIANA MIEJSCOWEGO PLANU
ZAGOSPODAROWANIA PRZESTRZENNEGO W ZAKRESIE
WYBRANYCH TERENÓW

SKALA 1:10 000

ZAŁĄCZNIK NR 1 DO UCHWAŁY NRXXI/143/2000
RADY GMINY POWIDZ Z DNIA 29.12.2000 roku



OZNACZENIA

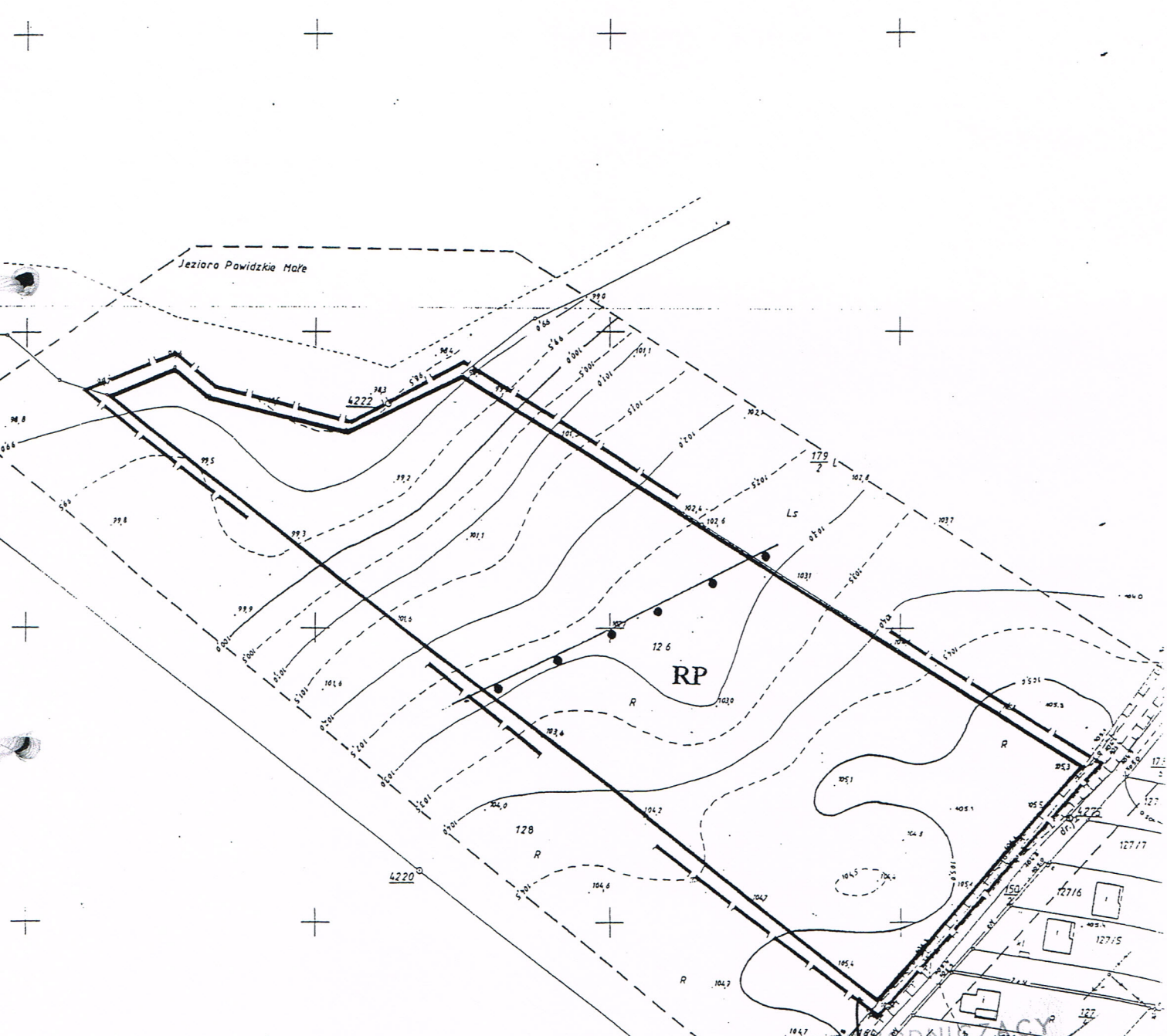
	LINIA ROZGRANICZAJĄCA TERENY O RÓŻNYM SPOSOBIE UŻYTKOWANIA ŚCIŚLE OKREŚLONA
RP	TEREN UPRAW POŁOWYCH I OGRODNICZYCH Z PRAWEM ZABUDOWY

PRZEWODNICZĄCY
Rady Gminy
Powiedz
Andrzej Kowalski


GMINA POWIDZ – ZMIANA MIEJSCOWEGO PLANU ZAGOSPODAROWANIA PRZESTRZENNEGO W ZAKRESIE WYBRANYCH TERENÓW

SKALA 1:1000

ZAŁĄCZNIK NR 2 DO UCHWAŁY NR XXII/143/2000
RADY GMINY POWIDZ Z DNIA 29.12.2000 roku



POMNIEJSZO DO CELÓW PUBLIKACJI



OZNACZENIA

	GRANICA TERENU OBJĘTEGO ZMIANĄ PLANU
	LINIA ROZGRANICZAJĄCA TERENY O RÓŻNYM SPOSOBIE UŻYTKOWANIA ŚCIŚLE OKREŚLONA
	STREFA OCHRONNA JEZIORA
	TEREN UPRAW POŁOWYCH I OGRODNICZYCH

owita mapę we wrześniu 1998r. geodeta E Superczyńska



KOPIA MAPY ZASADNICZEJ

sekcja 424.114.104.152

skala 1:500 powiększenie

nr działki 127/18 powierzchnia 0,0722 ha


dok. wł. KW 25390

właściciel CIESIELSKI JANUSZ

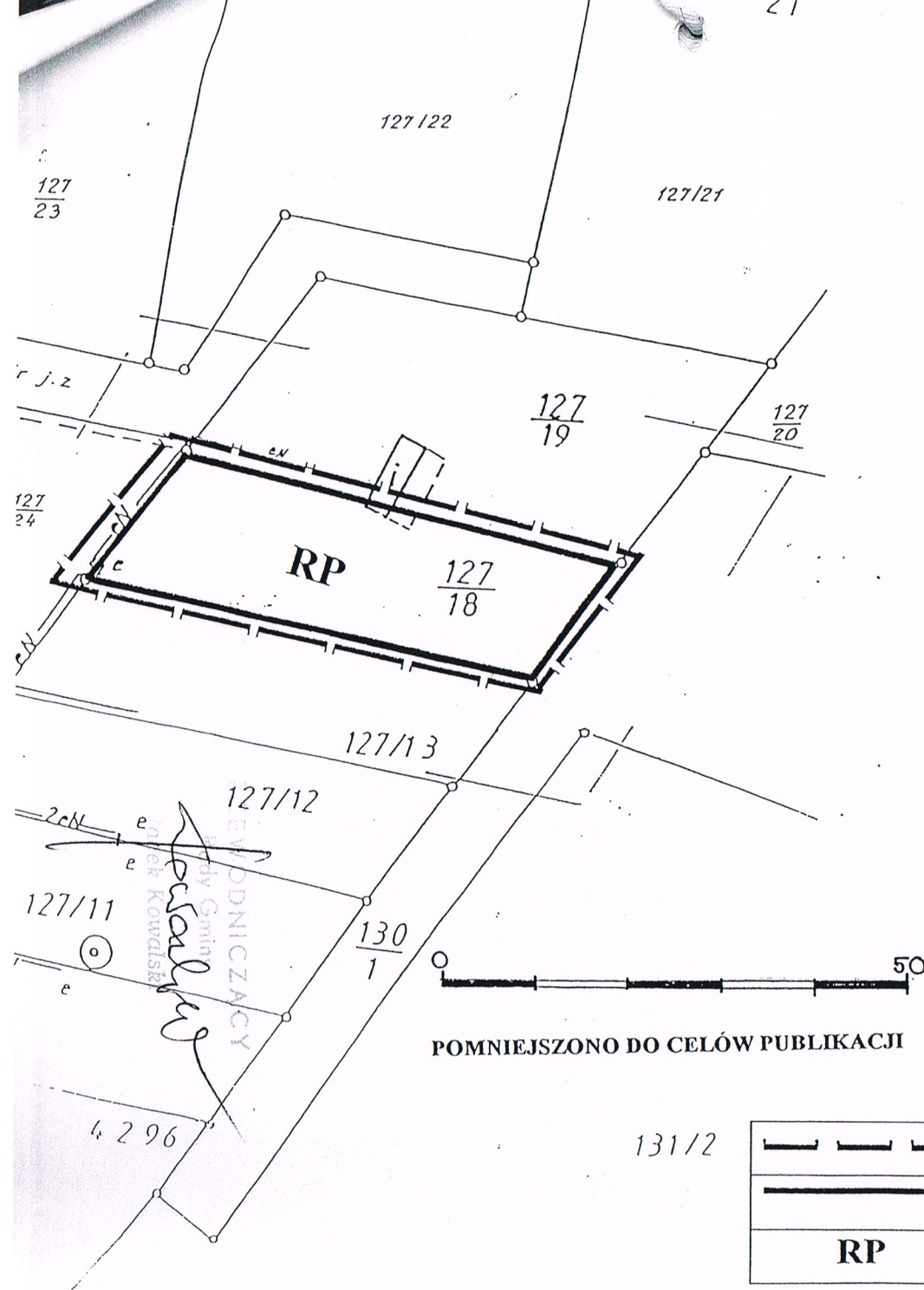
Mapę zaktualizował

HEGGETA UPRAWNIONY
23.12.92 ANDRZEJ ŚLAWKA
SŁUPCA, UL. TUVIMA 12

zasięg aktualizacji



GMINA POWIŻ - ZMIANA MIEJSCOWEGO PLANU
 ZAGOSPODAROWANIA PRZESTRZENNEGO W ZAKRESIE
 WYBRANYCH TERENÓW
 ZAŁĄCZNIK NR 3 DO UCHWAŁY NR XXII/143/2000
 RADY GMINY POWIŻ Z DNIA ...29.12.2000. roku.



POMNIEJSZONO DO CELÓW PUBLIKACJI

OZNACZENIA

	GRANICA TERENU OBJĘTEGO ZMIANĄ PLANU
	LINIA ROZGRANICZAJĄCA TERENY O RÓŻNYM SPOSOBIE UŻYTKOWANIA ŚCIŚLE OKREŚLONA
RP	TEREN UPRAW POŁOWYCH I OGRODNICZYCH Z PRAWEM ZABUDOWY