ZMIANA MIEJSCOWYCH PLANÓW ZAGOSPODAROWANIA PRZESTRZENNEGO DLA MIASTA SŁUPCY

Załącznik nr 1
do Uchwały Nr XLIV/297/2022
Rady Miasta Słupcy
z dnia 22 grudnia 2022 r.

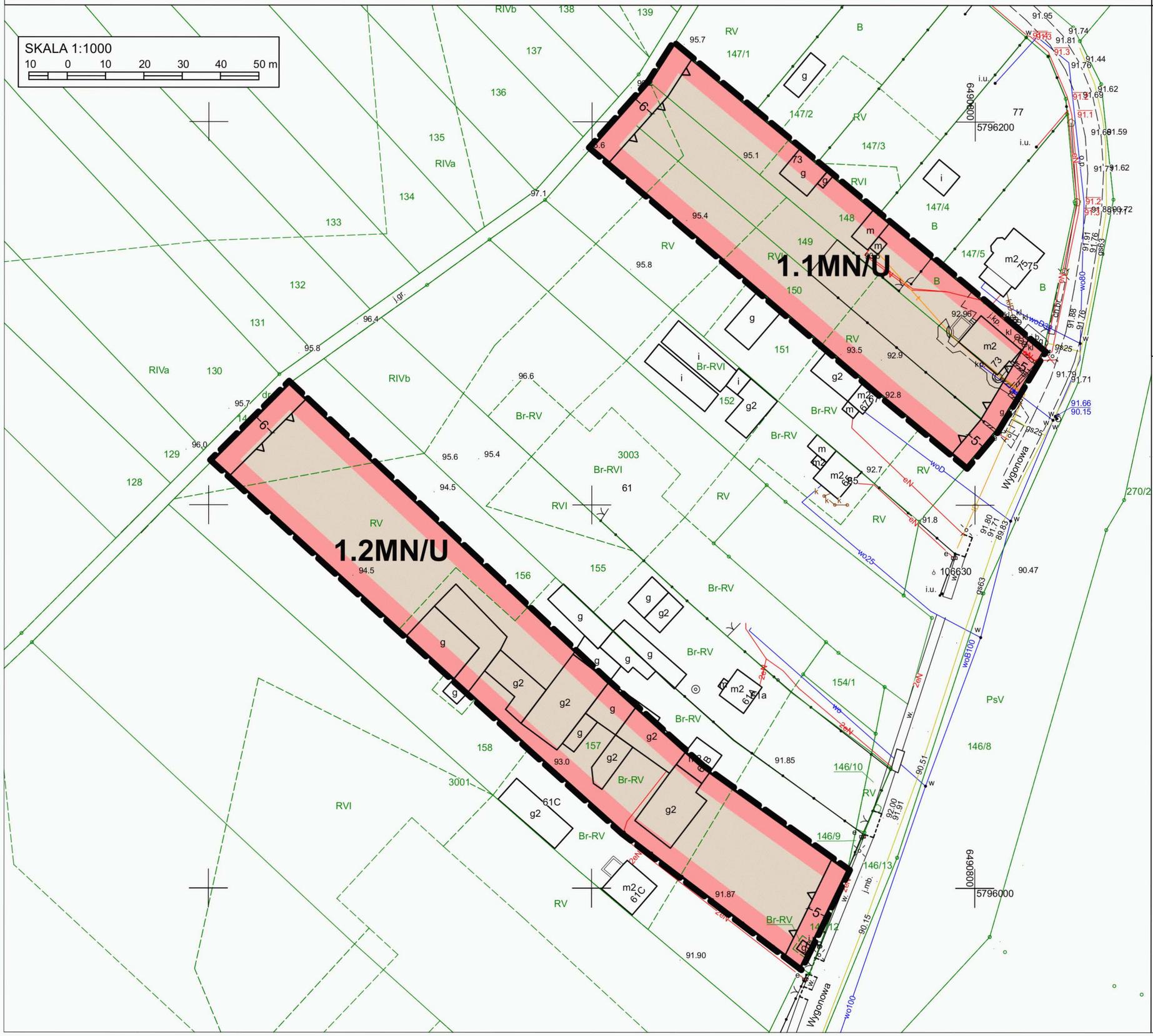

WYRYS ZE ZMIANY STUDIUM UWARUNKOWAŃ I KIERUNKÓW ZAGOSPODAROWANIA PRZESTRZENNEGO MIASTA SŁUPCY

SKALA 1:10 000

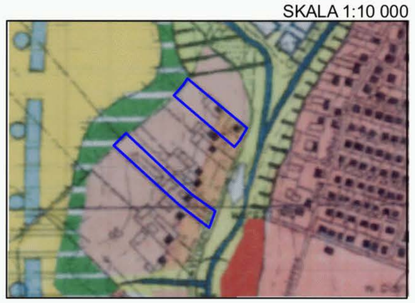

OZNACZENIA:

- GRANICA OBSZARU OBJĘTEGO ZMIANĄ MIEJSCOWYCH PLANÓW ZAGOSPODAROWANIA PRZESTRZENNEGO
- OBSZARY ZABUDOWANE I POSTULOWANE POD ZABUDOWĘ MIESZKANIOWĄ Z AKTYWIZACJĄ GOSPODARCZĄ NIEUCIĄŻLIWĄ

OZNACZENIA:

USTALENIA ZMIANY PLANU:

- GRANICA OBSZARU OBJĘTEGO ZMIANĄ PLANU
- LINIE ROZGRANICZAJĄCE TERENY O RÓŻNYM PRZEZNACZENIU LUB RÓŻNYCH ZASADACH ZAGOSPODAROWANIA
- NIEPRZEKRACZALNE LINIE ZABUDOWY
- MN/U — TERENY ZABUDOWY MIESZKANIOWEJ JEDNORODZINNEJ Z DOPUSZCZENIEM USŁUG

INFORMACJE:

- OBSZAR OBJĘTY ZMIANĄ PLANU POŁOŻONY JEST W GRANICACH:
  - Głównego Zbiornika Wód Podziemnych Nr 143 "Subzbiornik Inowrocław - Gniezno"
- 6 — LINIE WYMIAROWE

ZMIANA MIEJSCOWYCH PLANÓW ZAGOSPODAROWANIA PRZESTRZENNEGO DLA MIASTA SŁUPCY

Załącznik nr 2
do Uchwały Nr XLIV/297/2022
Rady Miasta Słupcy
z dnia 22 grudnia 2022 r.

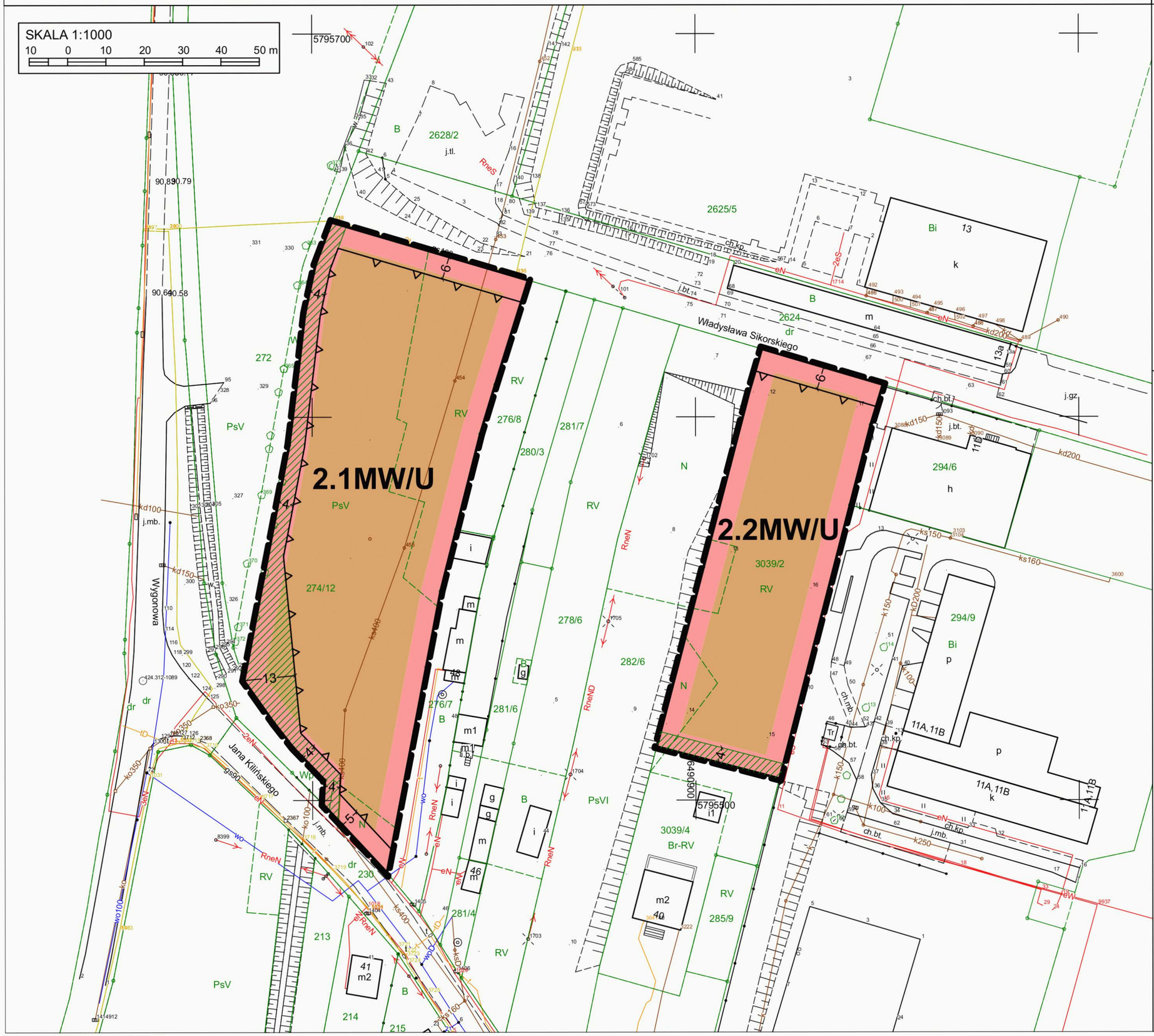

WYRYS ZE ZMIANY STUDIUM UWARUNKOWAŃ I KIERUNKÓW ZAGOSPODAROWANIA PRZESTRZENNEGO MIASTA SŁUPCY

SKALA 1:10 000

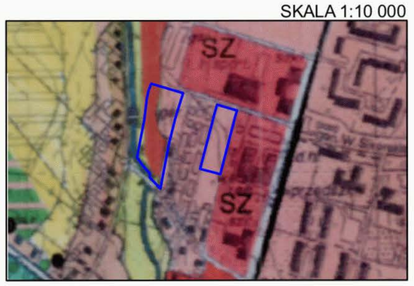

OZNACZENIA:

- GRANICA OBSZARU OBJĘTEGO ZMIANĄ MIEJSCOWYCH PLANÓW ZAGOSPODAROWANIA PRZESTRZENNEGO
- OBSZARY ZABUDOWANE I POSTULOWANE POD ZABUDOWĘ MIESZKANIOWĄ Z AKTYWIZACJĄ GOSPODARCZĄ NIEUCIĄŻLIWĄ
- OBSZARY ZIELENI PRZY CIEKACH WODNYCH

OZNACZENIA:

USTALENIA ZMIANY PLANU:

- GRANICA OBSZARU OBJĘTEGO ZMIANĄ PLANU
- LINIE ROZGRANICZAJĄCE TERENY O RÓŻNYM PRZEZNACZENIU LUB RÓŻNYCH ZASADACH ZAGOSPODAROWANIA
- NIEPRZEKRACZALNE LINIE ZABUDOWY
- MW/U — TERENY ZABUDOWY MIESZKANIOWEJ WIELORODZINNEJ Z DOPUSZCZENIEM USŁUG
- PAS ZIELENI IZOLACYJNEJ

INFORMACJE:

- OBSZAR OBJĘTY ZMIANĄ PLANU POŁOŻONY JEST W GRANICACH:
  - Głównego Zbiornika Wód Podziemnych Nr 143 "Subzbiornik Inowrocław - Gniezno"
- 6 — LINIE WYMIAROWE

ZMIANA MIEJSCOWYCH PLANÓW ZAGOSPODAROWANIA PRZESTRZENNEGO DLA MIASTA SŁUPCY

Załącznik nr 3
do Uchwały Nr XLIV/297/2022
Rady Miasta Słupcy
z dnia 22 grudnia 2022 r.

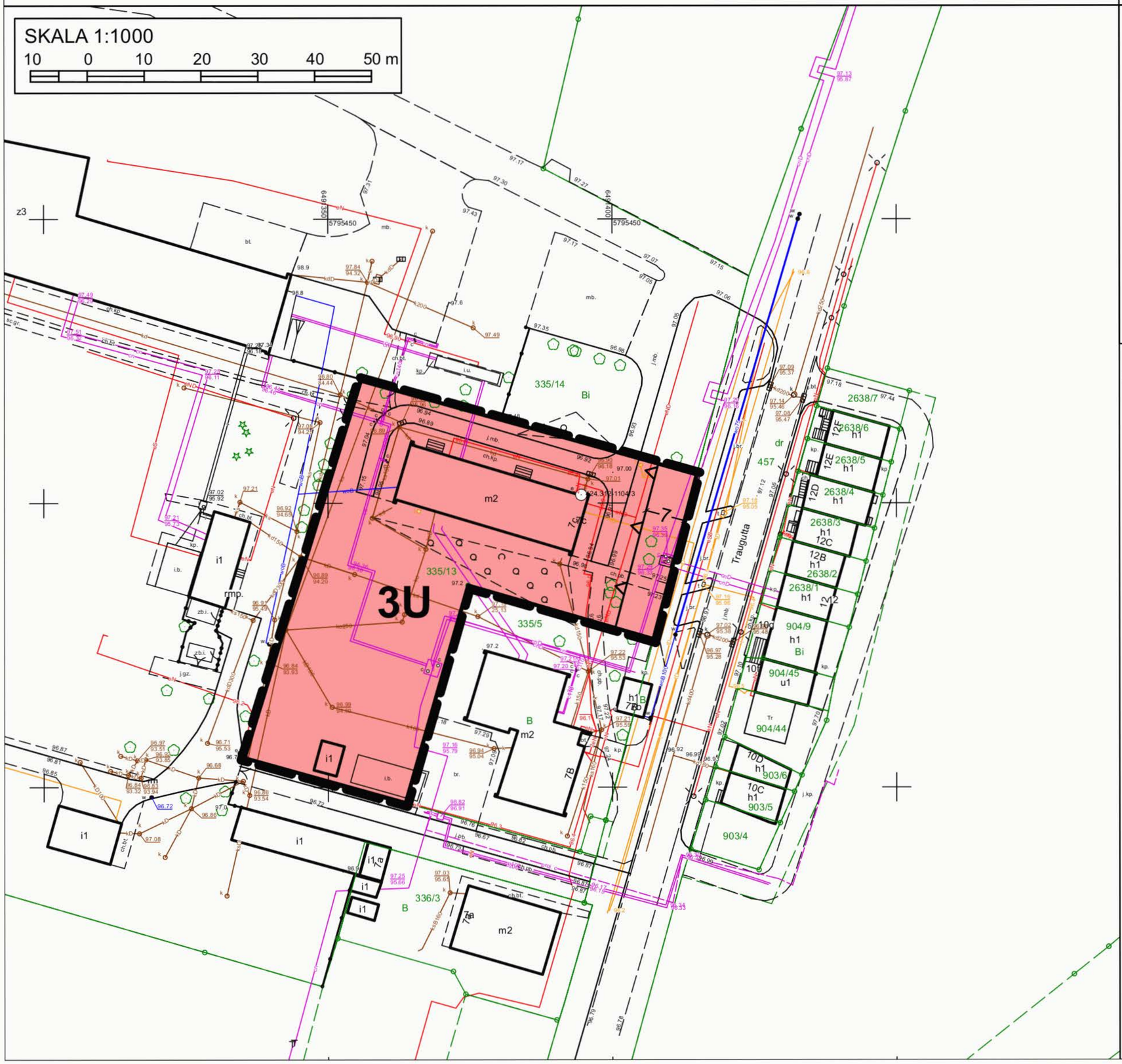

WYRYS ZE ZMIANY STUDIUM UWARUNKOWAŃ I KIERUNKÓW ZAGOSPODAROWANIA PRZESTRZENNEGO MIASTA SŁUPCY

SKALA 1:10 000

OZNACZENIA:

- GRANICA OBSZARU OBJĘTEGO ZMIANĄ MIEJSCOWYCH PLANÓW ZAGOSPODAROWANIA PRZESTRZENNEGO
- OBSZARY ZABUDOWANE I POSTULOWANE POD ZABUDOWĘ MIESZKANIOWĄ Z AKTYWIZACJĄ GOSPODARCZĄ NIEUCIĄŻLIWĄ

OZNACZENIA:

USTALENIA ZMIANY PLANU:

- GRANICA OBSZARU OBJĘTEGO ZMIANĄ PLANU
- LINIE ROZGRANICZAJĄCE TERENY O RÓŻNYM PRZEZNACZENIU LUB RÓŻNYCH ZASADACH ZAGOSPODAROWANIA
- NIEPRZEKRACZALNE LINIE ZABUDOWY
- U — TERENY ZABUDOWY USŁUGOWEJ

INFORMACJE:

- OBSZAR OBJĘTY ZMIANĄ PLANU POŁOŻONY JEST W GRANICACH:
  - Głównego Zbiornika Wód Podziemnych Nr 143 "Subzbiornik Inowrocław - Gniezno"
- 6 — LINIE WYMIAROWE

ZMIANA MIEJSCOWYCH PLANÓW ZAGOSPODAROWANIA PRZESTRZENNEGO DLA MIASTA SŁUPCY

Załącznik nr 4
do Uchwały Nr XLIV/297/2022
Rady Miasta Słupcy
z dnia 22 grudnia 2022 r.

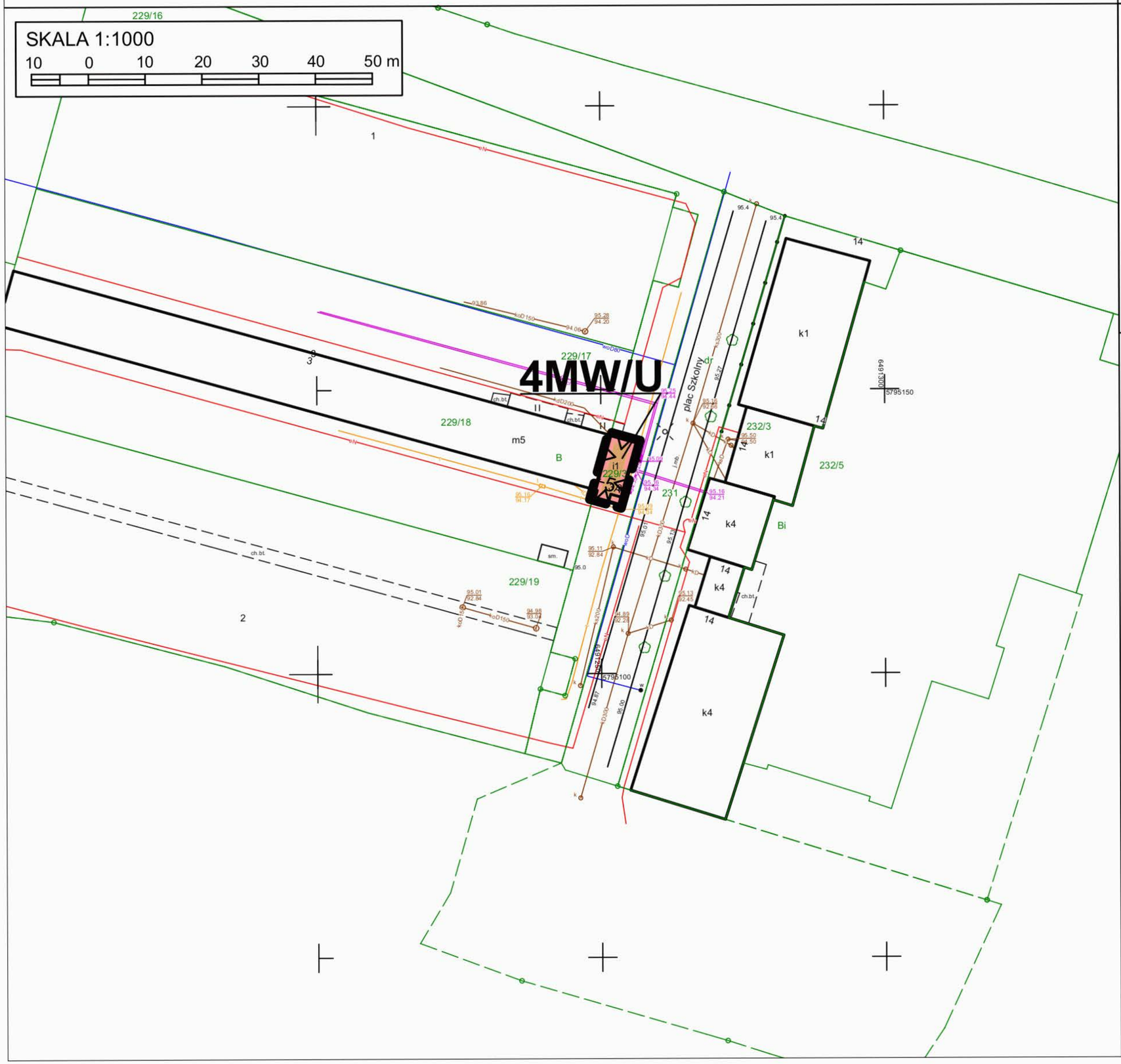

WYRYS ZE ZMIANY STUDIUM UWARUNKOWAŃ I KIERUNKÓW ZAGOSPODAROWANIA PRZESTRZENNEGO MIASTA SŁUPCY

SKALA 1:5 000

OZNACZENIA:

- GRANICA OBSZARU OBJĘTEGO ZMIANĄ MIEJSCOWYCH PLANÓW ZAGOSPODAROWANIA PRZESTRZENNEGO
- OBSZARY ZABUDOWANE I POSTULOWANE POD ZABUDOWĘ MIESZKANIOWĄ Z AKTYWIZACJĄ GOSPODARCZĄ NIEUCIĄŻLIWĄ

OZNACZENIA:

USTALENIA ZMIANY PLANU:

- GRANICA OBSZARU OBJĘTEGO ZMIANĄ PLANU
- LINIE ROZGRANICZAJĄCE TERENY O RÓŻNYM PRZEZNACZENIU LUB RÓŻNYCH ZASADACH ZAGOSPODAROWANIA
- NIEPRZEKRACZALNE LINIE ZABUDOWY
- MW/U — TERENY ZABUDOWY MIESZKANIOWEJ WIELORODZINNEJ Z DOPUSZCZENIEM USŁUG

INFORMACJE:

- 6 — LINIE WYMIAROWE

ZMIANA MIEJSCOWYCH PLANÓW ZAGOSPODAROWANIA PRZESTRZENNEGO DLA MIASTA SŁUPCY

Załącznik nr 5
do Uchwały Nr XLIV/297/2022
Rady Miasta Słupcy
z dnia 22 grudnia 2022 r.

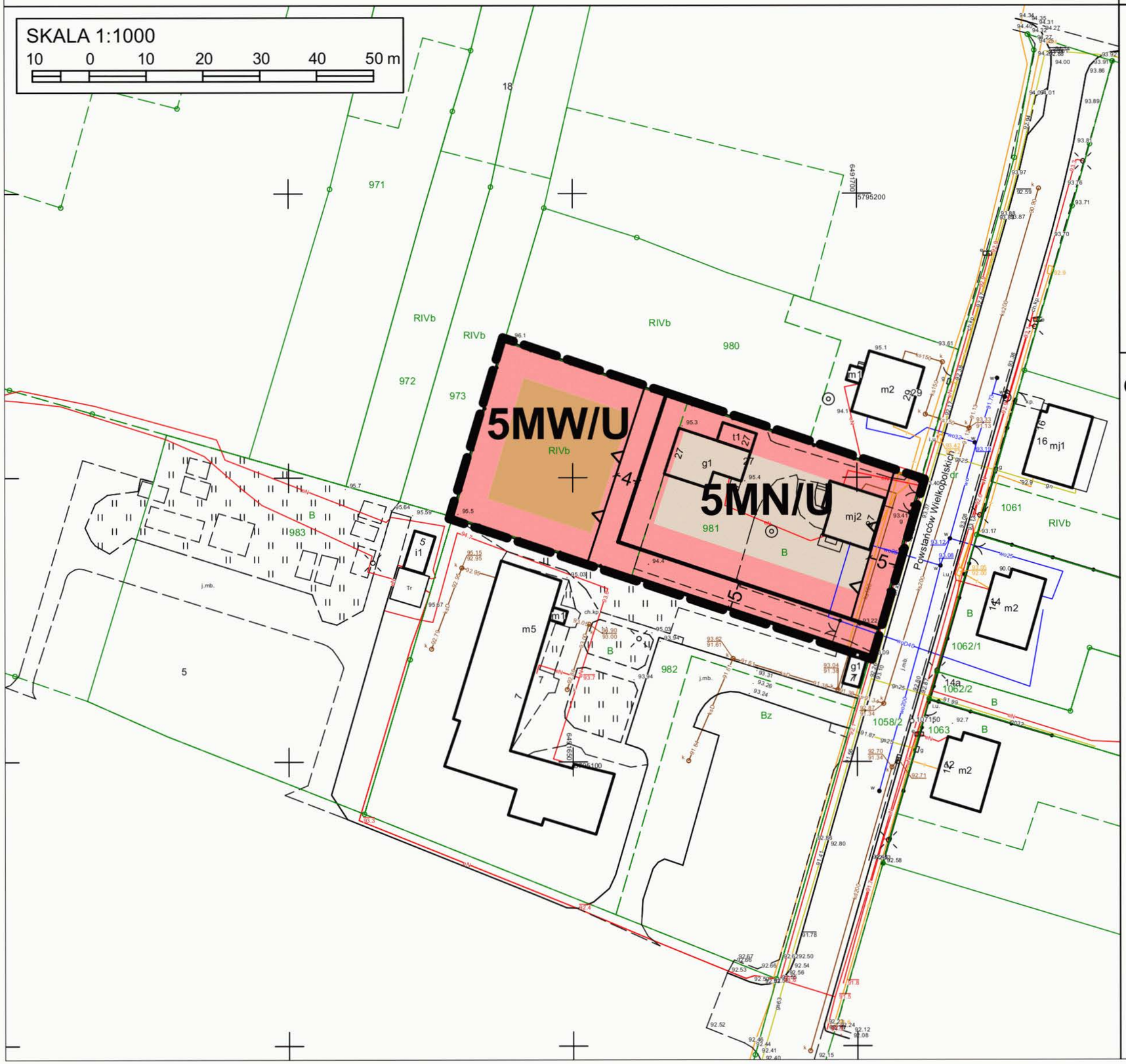

WYRYS ZE ZMIANY STUDIUM UWARUNKOWAŃ I KIERUNKÓW ZAGOSPODAROWANIA PRZESTRZENNEGO MIASTA SŁUPCY

SKALA 1:10 000

OZNACZENIA:

- GRANICA OBSZARU OBJĘTEGO ZMIANĄ MIEJSCOWYCH PLANÓW ZAGOSPODAROWANIA PRZESTRZENNEGO
- OBSZARY ZABUDOWANE I POSTULOWANE POD ZABUDOWĘ MIESZKANIOWĄ Z AKTYWIZACJĄ GOSPODARCZĄ NIEUCIĄŻLIWĄ

OZNACZENIA:

USTALENIA ZMIANY PLANU:

- GRANICA OBSZARU OBJĘTEGO ZMIANĄ PLANU
- LINIE ROZGRANICZAJĄCE TERENY O RÓŻNYM PRZEZNACZENIU LUB RÓŻNYCH ZASADACH ZAGOSPODAROWANIA
- NIEPRZEKRACZALNE LINIE ZABUDOWY
- MN/U — TERENY ZABUDOWY MIESZKANIOWEJ JEDNORODZINNEJ Z DOPUSZCZENIEM USŁUG
- MW/U — TERENY ZABUDOWY MIESZKANIOWEJ WIELORODZINNEJ Z DOPUSZCZENIEM USŁUG

INFORMACJE:

- 6 — LINIE WYMIAROWE

ZMIANA MIEJSCOWYCH PLANÓW ZAGOSPODAROWANIA PRZESTRZENNEGO DLA MIASTA SŁUPCY

Załącznik nr 6
do Uchwały Nr XLIV/297/2022
Rady Miasta Słupcy
z dnia 22 grudnia 2022 r.

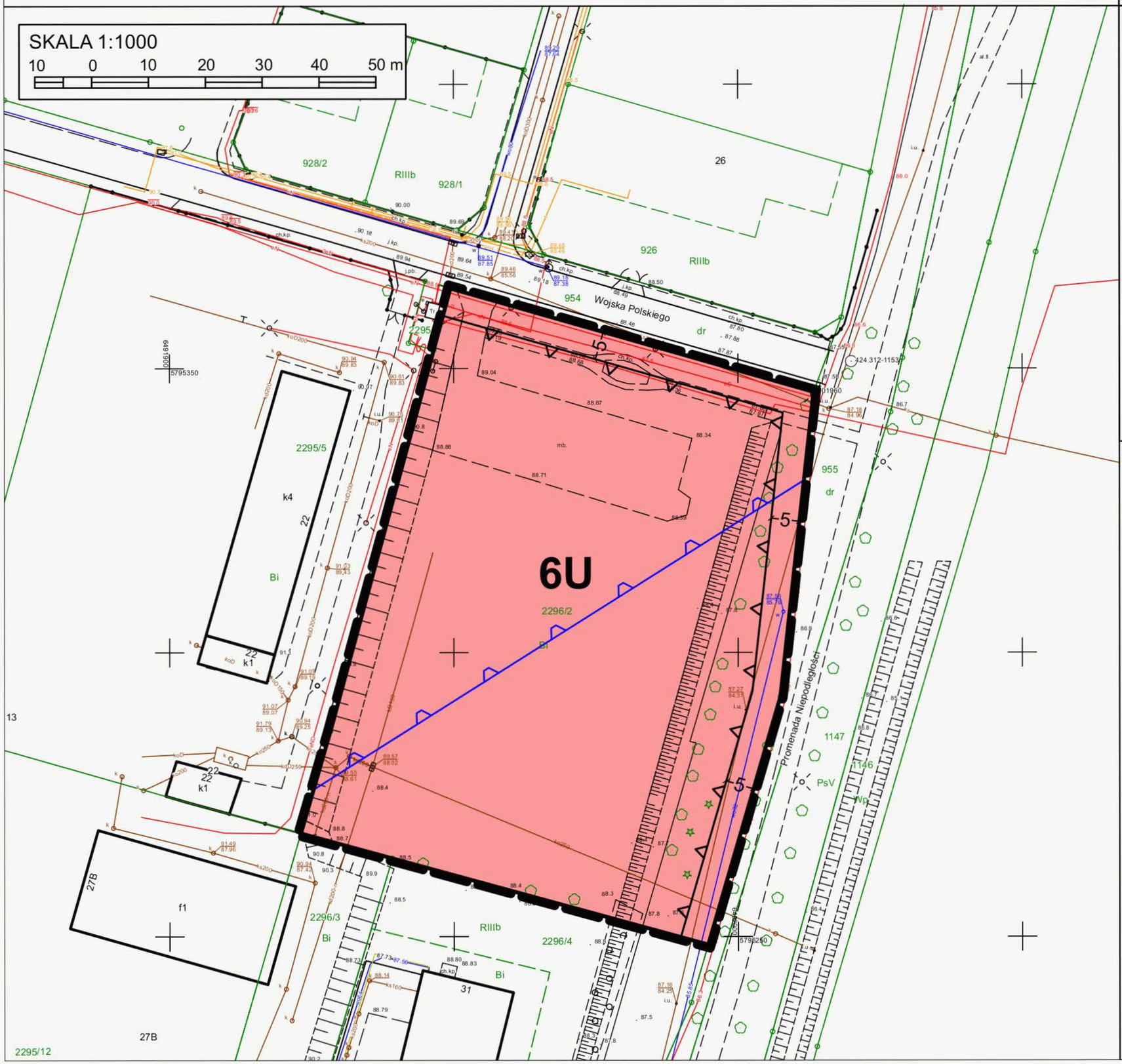

WYRYS ZE ZMIANY STUDIUM UWARUNKOWAŃ I KIERUNKÓW ZAGOSPODAROWANIA PRZESTRZENNEGO MIASTA SŁUPCY

SKALA 1:10 000

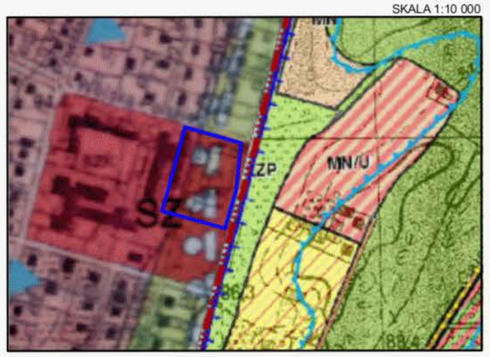

OZNACZENIA:

- GRANICA OBSZARU OBJĘTEGO ZMIANĄ MIEJSCOWYCH PLANÓW ZAGOSPODAROWANIA PRZESTRZENNEGO
- USŁUGI, HANDEL, RZEMIOSŁO NIEUCIĄŻLIWE, GASTRONOMIA
- GRANICA OBSZARU ZASOBOWEGO REJONU SŁUPCY - TEREN OCHRONY POŚREDNIEJ WEWNĘTRZNY

OZNACZENIA:

USTALENIA ZMIANY PLANU:

- GRANICA OBSZARU OBJĘTEGO ZMIANĄ PLANU
- LINIE ROZGRANICZAJĄCE TERENY O RÓŻNYM PRZEZNACZENIU LUB RÓŻNYCH ZASADACH ZAGOSPODAROWANIA
- NIEPRZEKRACZALNE LINIE ZABUDOWY
- U — TERENY ZABUDOWY USŁUGOWEJ

INFORMACJE:

- GRANICA GŁÓWNEGO ZBIORNIKA WÓD PODZIEMNYCH NR 143 "SUBZBIORNIK INOWROCŁAW - GNIEZNO"
- 6 — LINIE WYMIAROWE

ZMIANA MIEJSCOWYCH PLANÓW ZAGOSPODAROWANIA PRZESTRZENNEGO DLA MIASTA SŁUPCY

Załącznik nr 7
do Uchwały Nr XLIV/297/2022
Rady Miasta Słupcy
z dnia 22 grudnia 2022 r.

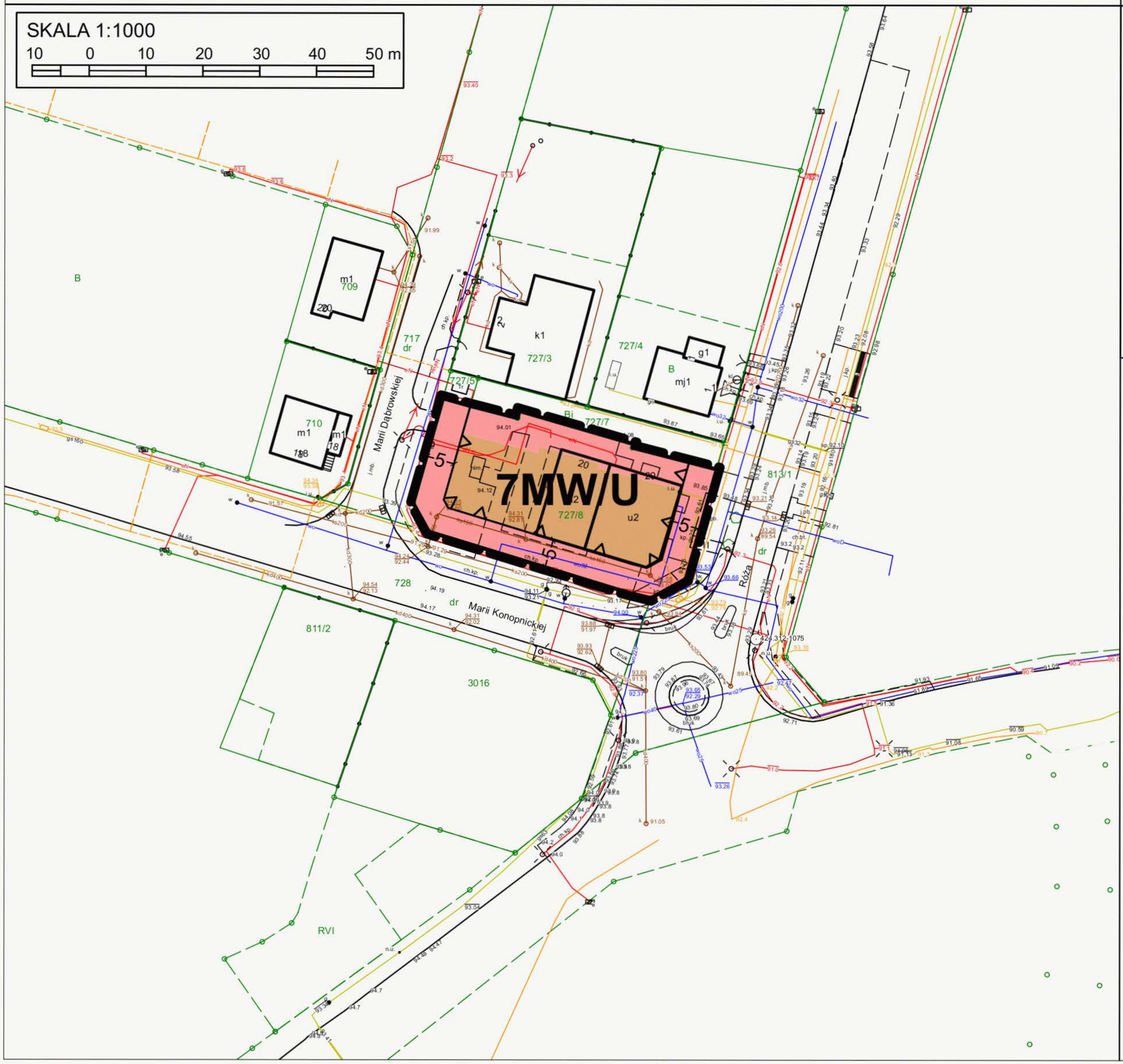

WYRYS ZE ZMIANY STUDIUM UWARUNKOWAŃ I KIERUNKÓW ZAGOSPODAROWANIA PRZESTRZENNEGO MIASTA SŁUPCY

OZNACZENIA:

- GRANICA OBSZARU OBJĘTEGO ZMIANĄ MIEJSCOWYCH PLANÓW ZAGOSPODAROWANIA PRZESTRZENNEGO
- OBSZARY ZABUDOWANE I POSTULOWANE POD ZABUDOWĘ MIESZKANIOWĄ Z AKTYWIZACJĄ GOSPODARCZĄ NIEUCIĄŻLIWĄ

OZNACZENIA:

USTALENIA ZMIANY PLANU:

- GRANICA OBSZARU OBJĘTEGO ZMIANĄ PLANU
- LINIE ROZGRANICZAJĄCE TERENY O RÓŻNYM PRZEZNACZENIU LUB RÓŻNYCH ZASADACH ZAGOSPODAROWANIA
- NIEPRZEKRACZALNE LINIE ZABUDOWY
- MW/U — TERENY ZABUDOWY MIESZKANIOWEJ WIELORODZINNEJ Z DOPUSZCZENIEM USŁUG

INFORMACJE:

- OBSZAR OBJĘTY ZMIANĄ PLANU POŁOŻONY JEST W GRANICACH:
  - Głównego Zbiornika Wód Podziemnych Nr 143 "Subzbiornik Inowrocław - Gniezno"
- 6 — LINIE WYMIAROWE

ZMIANA MIEJSCOWYCH PLANÓW ZAGOSPODAROWANIA PRZESTRZENNEGO DLA MIASTA SŁUPCY

Załącznik nr 8
do Uchwały Nr XLIV/297/2022
Rady Miasta Słupcy
z dnia 22 grudnia 2022 r.

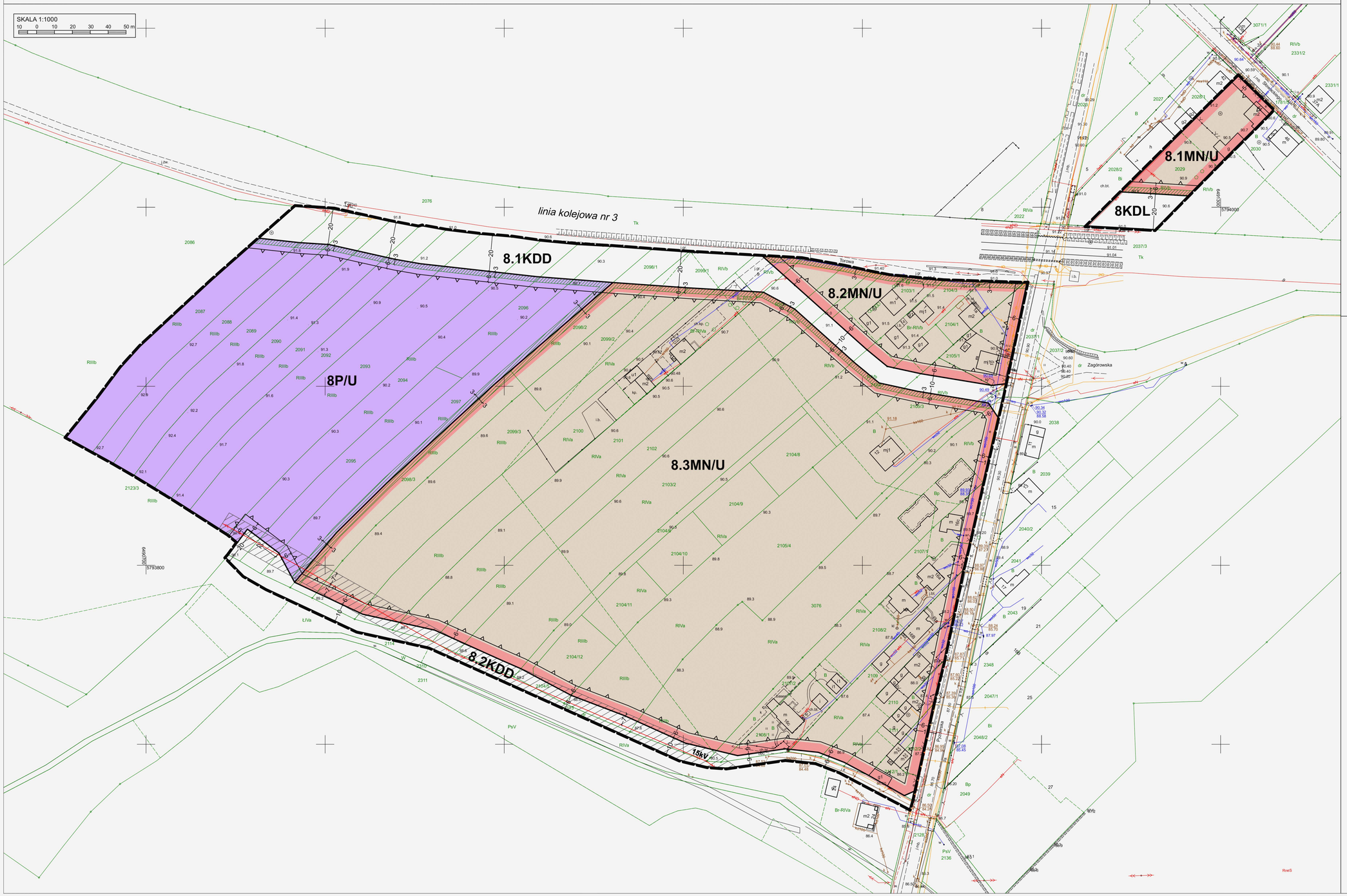

WYRYS ZE ZMIANY STUDIUM UWARUNKOWAŃ I KIERUNKÓW ZAGOSPODAROWANIA PRZESTRZENNEGO MIASTA SŁUPCY

SKALA 1:10 000

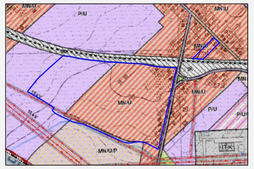

OZNACZENIA:

- GRANICA OBSZARU OBJĘTEGO ZMIANĄ MIEJSCOWYCH PLANÓW ZAGOSPODAROWANIA PRZESTRZENNEGO
- P/U — TERENY OBIEKTÓW PRODUKCYJNYCH, SKŁADÓW I MAGAZYNÓW, TERENY ZABUDOWY USŁUGOWEJ
- MN/U — TERENY ZABUDOWY MIESZKANIOWEJ JEDNORODZINNEJ, TERENY ZABUDOWY USŁUGOWEJ
- 15kV — NAPOWIETRZNA LINIA ELEKTROENERGETYCZNA ŚREDNIEGO NAPIĘCIA 15 kV Z PASEM TECHNOLOGICZNYM
- DROGA POWIATOWA
- DROGA GMINNA
- LINIA KOLEJOWA

OZNACZENIA:

USTALENIA ZMIANY PLANU:

- GRANICA OBSZARU OBJĘTEGO ZMIANĄ PLANU
- LINIE ROZGRANICZAJĄCE TERENY O RÓŻNYM PRZEZNACZENIU LUB RÓŻNYCH ZASADACH ZAGOSPODAROWANIA
- NIEPRZEKRACZALNE LINIE ZABUDOWY
- MN/U — TERENY ZABUDOWY MIESZKANIOWEJ JEDNORODZINNEJ Z DOPUSZCZENIEM USŁUG
- P/U — TEREN OBIEKTÓW PRODUKCYJNYCH, SKŁADÓW I MAGAZYNÓW, ORAZ ZABUDOWY USŁUGOWEJ
- KDL — TEREN DROGI PUBLICZNEJ KLASY LOKALNEJ
- KDD — TERENY DRÓG PUBLICZNYCH KLASY DOJAZDOWEJ
- PAS ZIELENI IZOLACYJNEJ

INFORMACJE:

- ~6~ — LINIE WYMIAROWE
- 15kV — LINIA ELEKTROENERGETYCZNA ŚREDNIEGO NAPIĘCIA 15kV WRAZ Z PASEM TECHNOLOGICZNYM