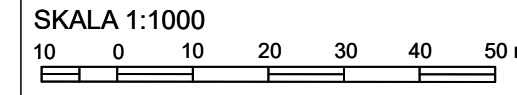


ZMIANA MIEJSCOWYCH PLANÓW ZAGOSPODAROWANIA PRZESTRZENNEGO DLA MIASTA SŁUPCY

Załącznik nr 1
do Uchwały Nr XXI/176/2021
Rady Miasta Słupcy
z dnia 7 kwietnia 2021 r.





WYRYS ZE STUDIUM UWARUNKOWAŃ I KIERUNKÓW
ZAGOSPODAROWANIA PRZESTRZENNEGO
MIASTA SŁUPCY

SKALA 1:5 000



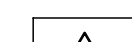
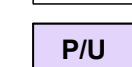
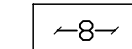


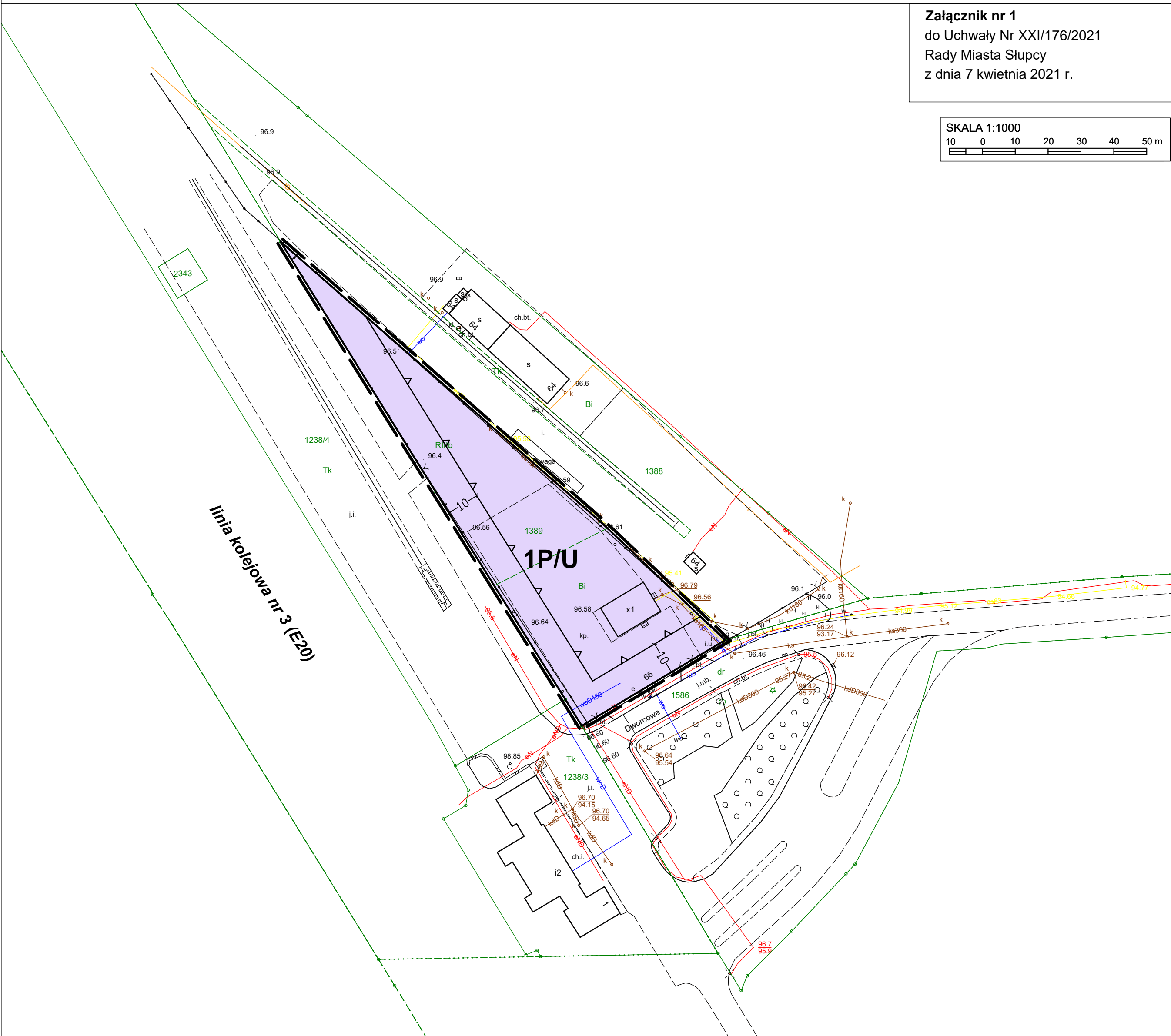
OZNACZENIA:

-  GRANICA OBSZARU OBJĘTEGO ZMIANĄ MIEJSCOWYCH PLANÓW ZAGOSPODAROWANIA PRZESTRZENNEGO
-  USŁUGI, HANDEL, RZEMIOSŁO NIEUCIĄŻLIWE, GASTRONOMIA

OZNACZENIA

USTALENIA ZMIANY PLANU:

-  GRANICA OBSZARU OBJĘTEGO ZMIANĄ PLANU
-  LINIE ROZGRANICZAJĄCE TERENY O RÓŻNYM PRZEZNACZENIU LUB RÓŻNYCH ZASADACH ZAGOSPODAROWANIA
-  NIEPRZEKRACZALNE LINIE ZABUDOWY
-  P/U TEREN OBIEKTÓW PRODUKCYJNYCH, SKŁADÓW I MAGAZYNÓW ORAZ ZABUDOWY USŁUGOWEJ
-  LINIE WYMIAROWE



ZMIANA MIEJSCOWYCH PLANÓW ZAGOSPODAROWANIA PRZESTRZENNEGO DLA MIASTA SŁUPCY

Załącznik nr 2
do Uchwały Nr XXI / 176/ 2021
Rady Miasta Słupcy
z dnia 7 kwietnia 2021 r.

WYRYS ZE STUDIUM UWARUNKOWAŃ I KIERUNKÓW ZAGOSPODAROWANIA PRZESTRZENNEGO MIASTA SŁUPCY

SKALA 1:5 000



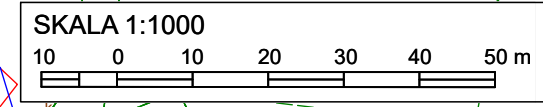
OZNACZENIA:

- GRANICA OBSZARU OBJĘTEGO ZMIANĄ MIEJSCOWYCH PLANÓW ZAGOSPODAROWANIA PRZESTRZENNEGO
- OBSZARY ZABUDOWANE I POSTULOWANE POD ZABUDOWĘ MIESZKANIOWĄ Z AKTYWIZACJĄ GOSPODARCZĄ NIEUCIĄŻLIWA

OZNACZENIA

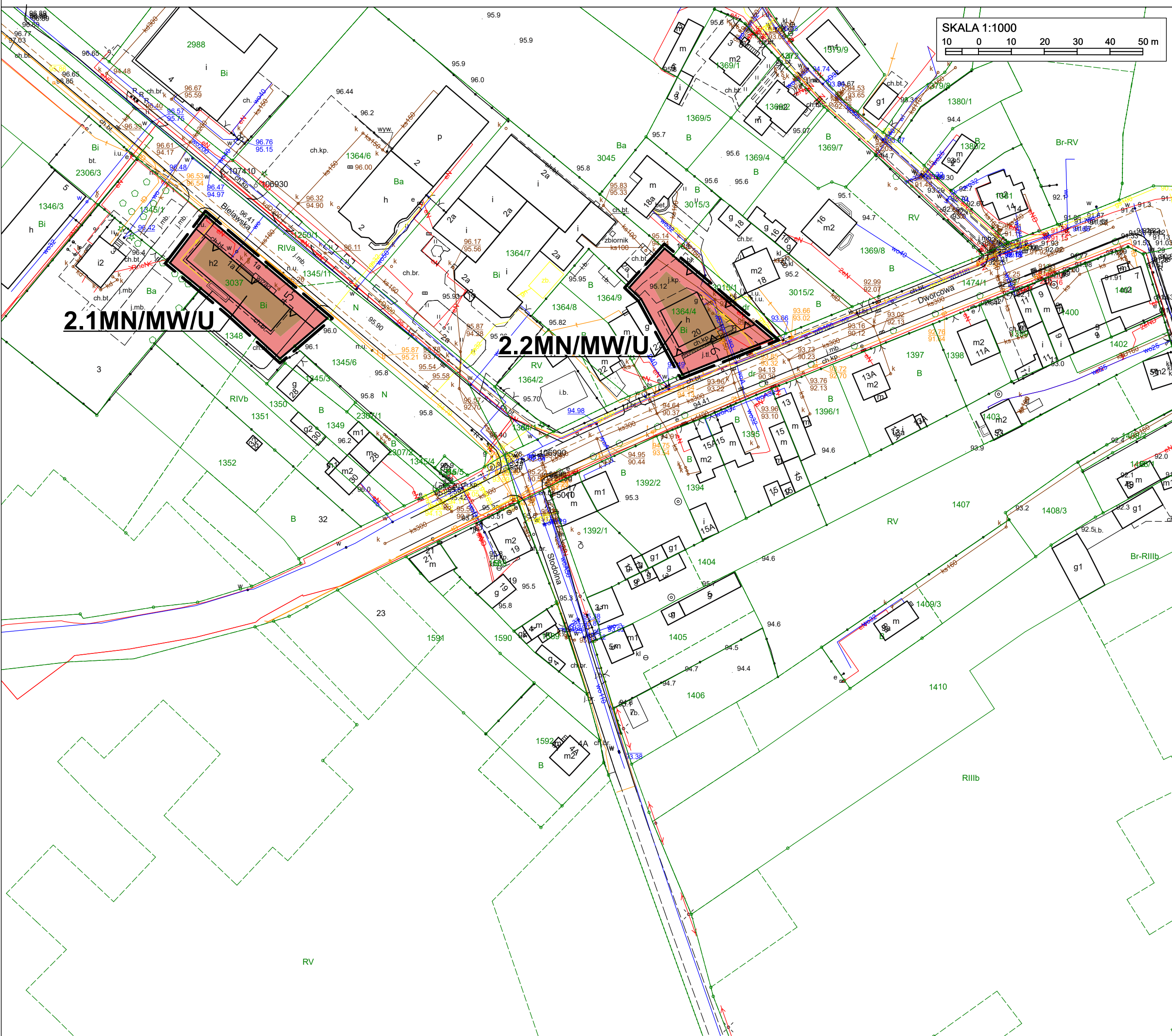
USTALENIA ZMIANY PLANU:

- GRANICA OBSZARU OBJĘTEGO ZMIANĄ PLANU
- LINIE ROZGRANICZAJĄCE TERENY O RÓŻNYM PRZEZNACZENIU LUB RÓŻNYCH ZASADACH ZAGOSPODAROWANIA
- NIEPRZEKRACZALNE LINIE ZABUDOWY
- TERENY ZABUDOWY MIESZKANIOWEJ JEDNORODZINNEJ, WIELORODZINNEJ Z DOPUSZCZENIEM USŁUG
- LINIE WYMIAROWE



2.1MN/MW/U

2.2MN/MW/U



ZMIANA MIEJSCOWYCH PLANÓW ZAGOSPODAROWANIA PRZESTRZENNEGO DLA MIASTA SŁUPCY

Załącznik nr 3
do Uchwały Nr XXI / 176/ 2021
Rady Miasta Słupcy
z dnia 7 kwietnia 2021 r.

WYRYS ZE STUDIUM UWARUNKOWAŃ I KIERUNKÓW ZAGOSPODAROWANIA PRZESTRZENNEGO MIASTA SŁUPCY

SKALA 1:5 000



OZNACZENIA:

- GRANICA OBSZARU OBJĘTEGO ZMIANĄ MIEJSCOWYCH PLANÓW ZAGOSPODAROWANIA PRZESTRZENNEGO
- OBSZARY ZABUDOWANE I POSTULOWANE POD ZABUDOWĘ MIESZKANIOWĄ Z AKTYWIZACJĄ GOSPODARCZĄ NIEUZIĄLIWĄ

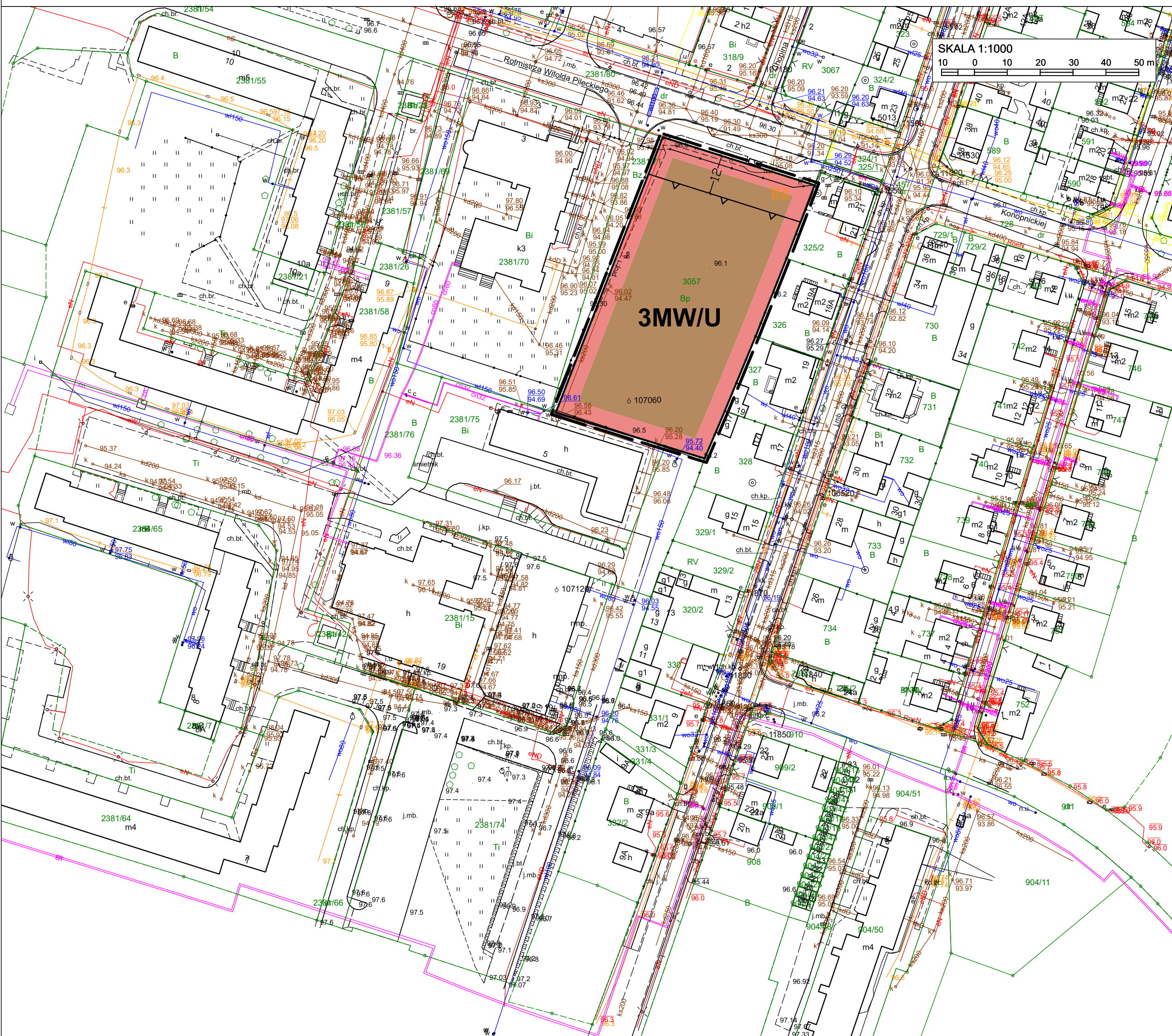
OZNACZENIA

USTALENIA ZMIANY PLANU:

- GRANICA OBSZARU OBJĘTEGO ZMIANĄ PLANU
- LINIE ROZGRANICZAJĄCE TERENY O RÓŻNYM PRZEZNACZENIU LUB RÓŻNYCH ZASADACH ZAGOSPODAROWANIA
- NIEPRZEKRACZALNE LINIE ZABUDOWY
- TEREN ZABUDOWY MIESZKANIOWEJ WIELORODZINNEJ Z DOPUSZCZENIEM USŁUG
- LINIE WYMIAROWE

INFORMACJE:

- OBSZAR OBJĘTY ZMIANĄ PLANU POŁOŻONY JEST W GRANICACH:
- Głównego Zbiornika Wód Podziemnych Nr 143 "Subzbiornik Inowrocław - Gniezno"



ZMIANA MIEJSCOWYCH PLANÓW ZAGOSPODAROWANIA PRZESTRZENNEGO DLA MIASTA SŁUPCY

Załącznik nr 4
do Uchwały Nr XXI / 176/ 2021
Rady Miasta Słupcy
z dnia 7 kwietnia 2021 r.




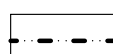



WYRYS ZE STUDIUM UWARUNKOWAŃ I KIERUNKÓW ZAGOSPODAROWANIA PRZESTRZENNEGO MIASTA SŁUPCY



SKALA 1:5 000






SKALA 1:1000
10 0 10 20 30 40 50 m

OZNACZENIA:



-  GRANICA OBSZARU OBJĘTEGO ZMIANĄ MIEJSCOWYCH PLANÓW ZAGOSPODAROWANIA PRZESTRZENNEGO
-  TERENY ZABUDOWY ZAGRODOWEJ W GOSPODARSTWACH ROLNYCH, HODOWLANYCH I OGRODNICZYCH
-  ZABUDOWY MIESZKANIOWEJ JEDNORODZINNEJ, TERENY ZABUDOWY USŁUGOWEJ
-  NAPOWIETRZNA LINIA ELEKTROENERGETYCZNA WYSOKIEGO NAPIĘCIA 110 kV Z PASEM TECHNOLOGICZNYM
-  GRANICA MIASTA SŁUPCY
-  GRANICA ZMIANY STUDIUM
-  GRANICA JEDNOLITYCH CZĘŚCI WÓD PODZIEMNYCH

OZNACZENIA

USTALENIA ZMIANY PLANU:

-  GRANICA OBSZARU OBJĘTEGO ZMIANĄ PLANU
-  LINIE ROZGRANICZAJĄCE TERENY O RÓŻNYM PRZEZNACZENIU LUB RÓŻNYCH ZASADACH ZAGOSPODAROWANIA
-  NIEPRZEKRACZALNE LINIE ZABUDOWY
-  TEREN ZABUDOWY MIESZKANIOWEJ JEDNORODZINNEJ Z DOPUSZCZENIEM USŁUG
-  LINIE WYMIAROWE

INFORMACJE:

-  GRANICA ADMINISTRACYJNA MIASTA SŁUPCA
-  LINIA ELEKTROENERGETYCZNA WYSOKIEGO NAPIĘCIA 110kV Z PASEM TECHNOLOGICZNYM

