

113

Uchwała Nr I/26/97

Rady Gminy w Zarszynie

z dnia 21 marca 1997r.

**w sprawie uchwalenia Miejscowego Planu Zagospodarowania Przestrzennego w gminie Zarszyn
w miejscowości Posada Jaćmierska.**

Na podstawie art. 18 ust 2 pkt 5 i art. 40 ust.1 ustawy z dnia 8 marca. 1990r. o samorządzie terytorialnym /Dz.U. z 1996r. Nr 13, poz. 74; Nr 58, poz. 261; Nr 106, poz. 496 i Nr 132, poz. 622; oraz z 1997r. Nr 9, poz. 43/, art. 10 ust. 3, art. 26 i art. 36 ust. 3 ustawy z dnia 7 lipca 1994r. o zagospodarowaniu przestrzennym /Dz. U. Nr 89, poz. 415 oraz z 1996r. Nr 106, poz. 496/ oraz art. 7 ustawy z dnia 3 lutego 1995r. o ochronie gruntów rolnych i leśnych /Dz. U. Nr 16, poz. 78/ Rada Gminy w Zarszynie **postanawia** :

§ 1.1. Uchwalić przedstawiony przez Zarząd Gminy w Zarszynie Miejscowy Plan Zagospodarowania Przestrzennego w miejscowości Posada Jaćmierska: działka o numerze ewidencyjnym - 1863/2, zwany dalej Planem.

2. Integralną częścią Planu jest rysunek planu w skali 1:2000 stanowiący załącznik do niniejszej uchwały.

3. Oznaczenia graficzne na rysunku planu w postaci linii rozgraniczających tereny o różnym przeznaczeniu, bądź różnych zasadach zagospodarowania są obowiązującymi ustaleniami Planu.

§ 2. Przedmiotem ustaleń planu są:

1. tereny zabudowy mieszkaniowej jednorodzinnej i zagrodowej z dopuszczeniem usług nieuciążliwych / oznaczone na rysunku planu kolorem brązowym i symbolem MJ - o powierzchni 0,30 ha /,
2. w stosunku do zabudowy na terenach o których mowa w pkt 1 ustala się wymagania :

- wysokość budynków do 2 kondygnacji;
 - dostosowanie bryły budynku do architektury regionalnej i lokalnych tradycji;
3. ustala się następujące zasady obsługi w zakresie infrastruktury technicznej :
- zaopatrzenie w wodę z własnych ujęć lub docelowo z wodociągu zbiorczego,
 - odprowadzenie i unieszkodliwianie ścieków sanitarnych - indywidualne gromadzenie ścieków w szczelnych studzienkach osadowych i wywożenie do oczyszczalni lub odprowadzanie do kanalizacji zbiorczej,
 - ogrzewanie w oparciu o indywidualne rozwiązania (preferowane ekologiczne),
 - zaopatrzenie w energię elektryczną na warunkach określonych przez właściciela sieci,
 - dojazd z istniejącej sieci dróg,
 - gospodarka odpadami - zgodnie z ogólnymi zasadami przyjętymi na terenie gminy Zarszyn.
4. do czasu podjęcia inwestycji projektowanych planem, tereny poszczególne pozostają w dotychczasowym użytkowaniu;
5. ustala się linię zabudowy 8 m, w przypadku lokalizacji budynków mieszkalnych, bądź usługowych;

6. przez działkę przebiega linia elektroenergetyczna 15 KV - należy uwzględnić strefę od tej linii przy projektowaniu obiektów i zachować odległości zgodnie z PN-E-75 - 5100;

§. 3. Zgodnie z art. 10 ust. 3; art. 36 ust. 3 ustawy o zagospodarowaniu przestrzennym ustala się jednorazową opłatę od wzrostu wartości nieruchomości w wysokości 0 %.

§. 4. W granicach obszaru objętego Planem tracą moc ustalenia Zmiany Miejscowego Planu Ogólnego Zagospodarowania Przestrzennego Gminy Zarszyn zatwierdzonej Uchwałą Nr III/10/95 Rady Gminy w Zarszynie z dnia 29. 06. 1995r.

§. 5. Wykonanie Uchwały powierza się Zarządowi Gminy Zarszyn.

§. 6. Uchwała podlega ogłoszeniu w Dzienniku Urzędowym Województwa Krośnieńskiego i wchodzi w życie po upływie 14 dni od dnia jej ogłoszenia.

**PRZEWODNICZĄCY
RADY GMINY ZARSZYN**

Stanisław Burczyk

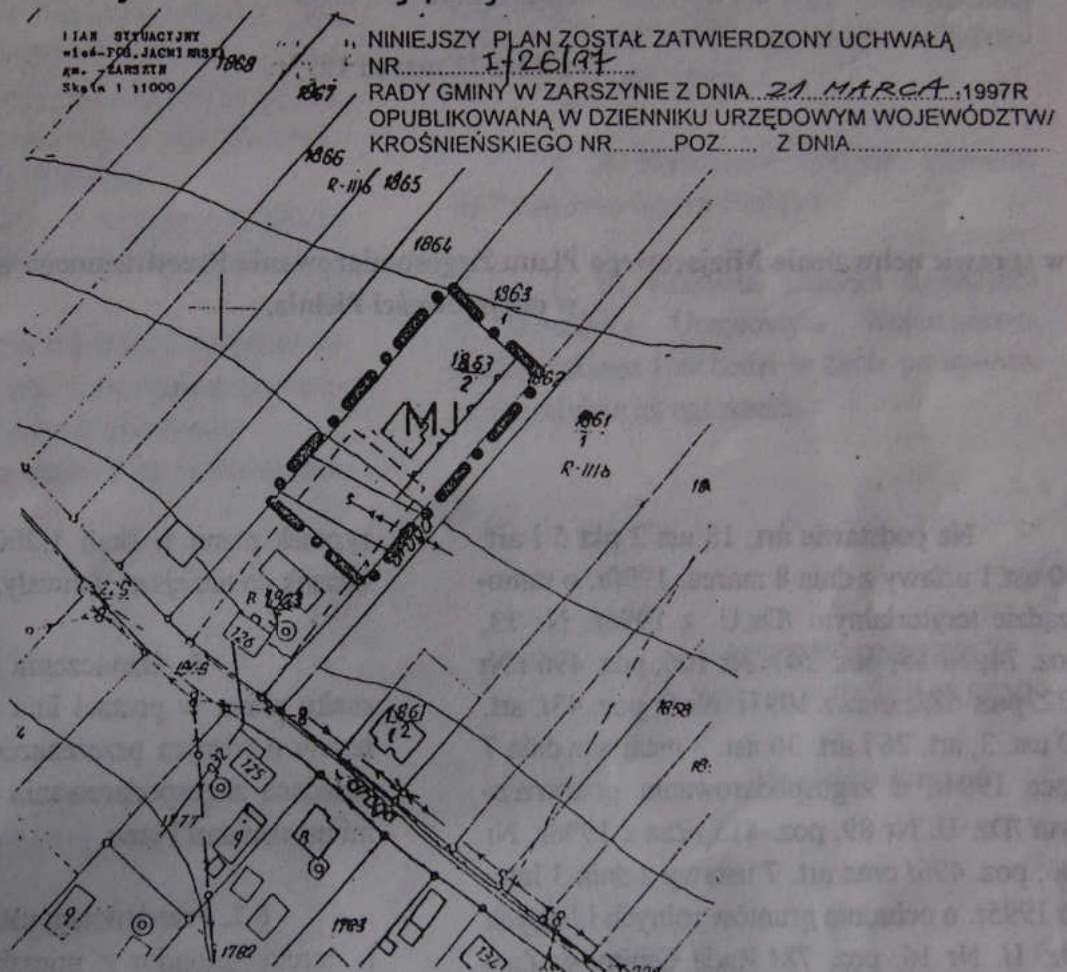
Załącznik do Uchwały Nr I/26/97
Rady Gminy w Zarszynie

MIEJSCOWY PLAN
ZAGOSPODAROWANIA PRZESTRZENNEGO





gm: Zarszyn m-ść: Posada Jaćmierska

RYSUNEK PLANU skala 1:2000

integralną częścią rysunku planu jest
tekst uchwały zatwierdzającej



OZNACZENIA:

-  granica opracowania
-  teren budownictwa mieszkaniowego
-  linia elektroenergetyczna 15KV ze strefą
-  linia zabudowy

URZĄD GMINY
ZARSZYN

Miejscowość : POS. JAĆMIERSKA
Wnioskowana działka : 1863/2
Skala : 1 : 2 000
Mapa aktualna na dzień : 1996-07-01
Podpis : *[Signature]*