

Miejscowy plan zagospodarowania przestrzennego

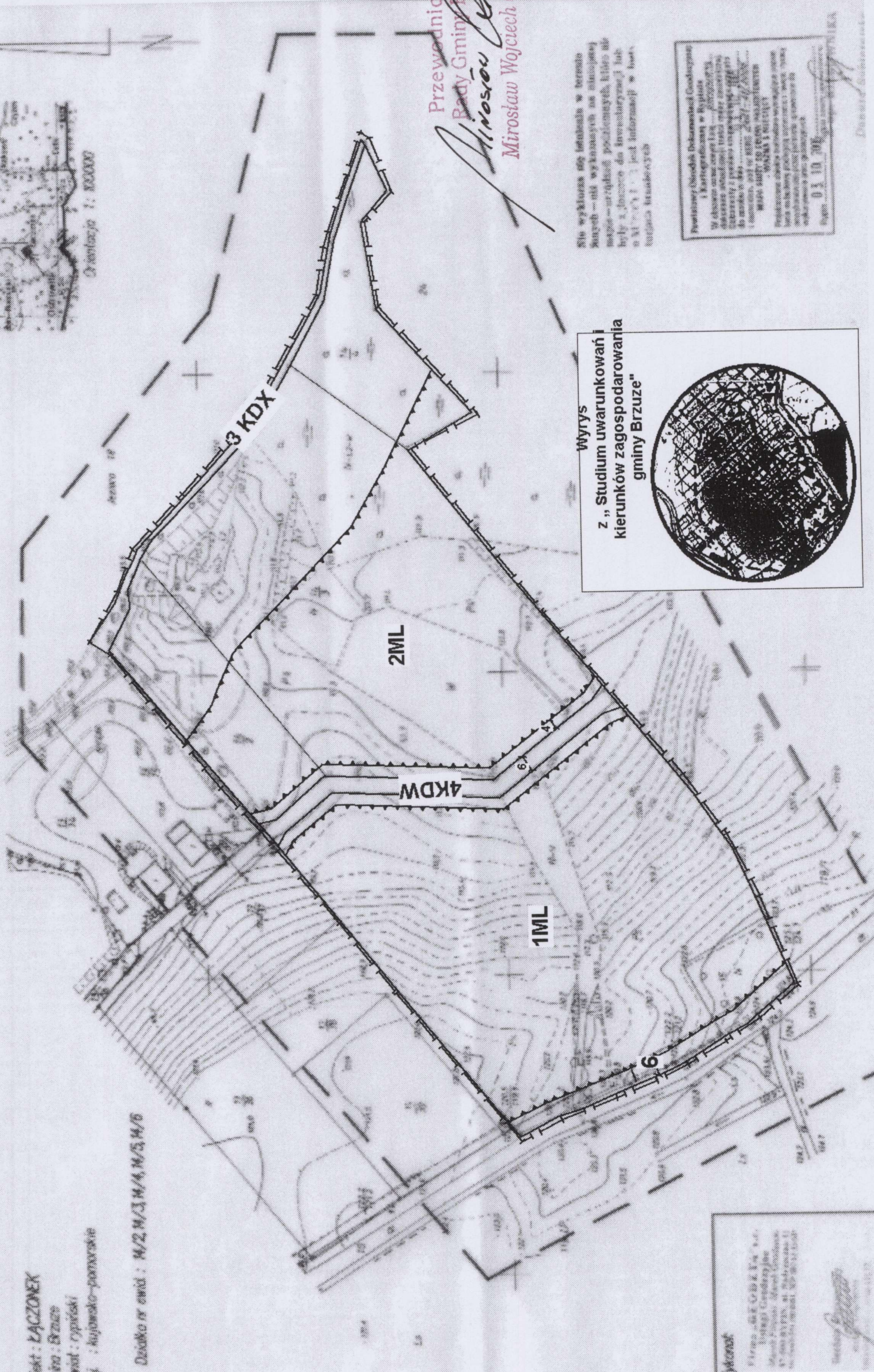
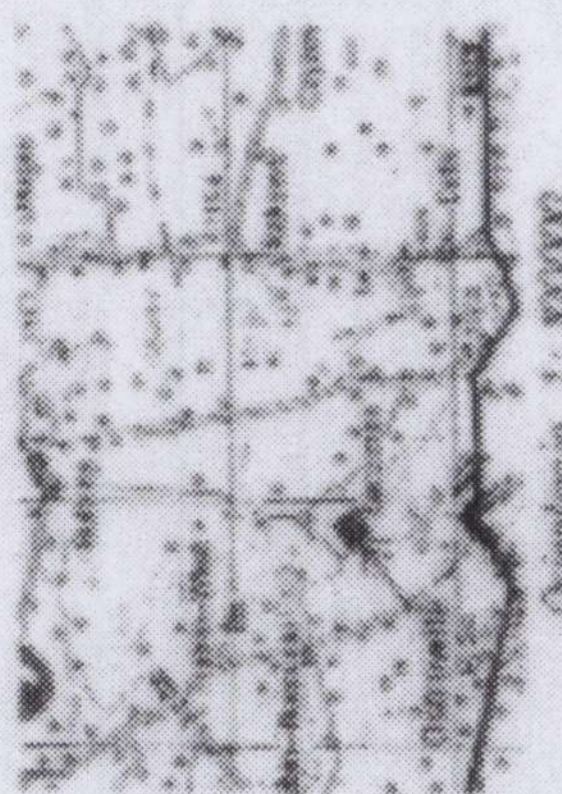
Obszar nr 1 wieś Łączonek Rysunek planu

skala 1:1000
0 5 10 20 40 60 m

Załącznik Nr 1
do Uchwały Rady gminy Brzuze
z dnia 24 lipca 2007 roku
MAPA DO CELOW PROJEKTOWYCH
Skala 1:1000 (arkusz 356/31244)

Wzrost : ŁĄCZONEK
Wzrost : Brzuze
Wzrost : rypiński
Wzrost : kujawsko-pomorskie

Działka nr ewid. : M/2, M/3, M/4, M/5, M/6



Przewodniczący
Rady Gminy Brzuze
Mirosław Wojciech Ozimkowski
Mirosław Wojciech Ozimkowski

Wzrost : ŁĄCZONEK
Wzrost : Brzuze
Wzrost : rypiński
Wzrost : kujawsko-pomorskie


Przewodniczący
Rady Gminy Brzuze
Mirosław Wojciech Ozimkowski

Wzrost : ŁĄCZONEK
Wzrost : Brzuze
Wzrost : rypiński
Wzrost : kujawsko-pomorskie

Terren proponowany do objęcia planem miejscowym

Miejscowy plan zagospodarowania przestrzennego

Obszar nr 2 wieś Łączonek Rysunek planu



Załącznik Nr 2
do Uchwały Rady gminy Brzuze z
dnia 24 lipca 2007 roku

Mapa sytuacyjno-wysokościowa (do celów projektowych)

Skala 1: 1000

ŁĄCZONEK
Arkiwiz. nr 356.131.232.254
Dz. nr 107/4
Ks. nr 112/2005 KW 25799

**PRZEBIEG ŚCIEŻYNY
PROJEKTOWANEJ**
CZĘŚĆ I
1:500 (plan i przekrój)

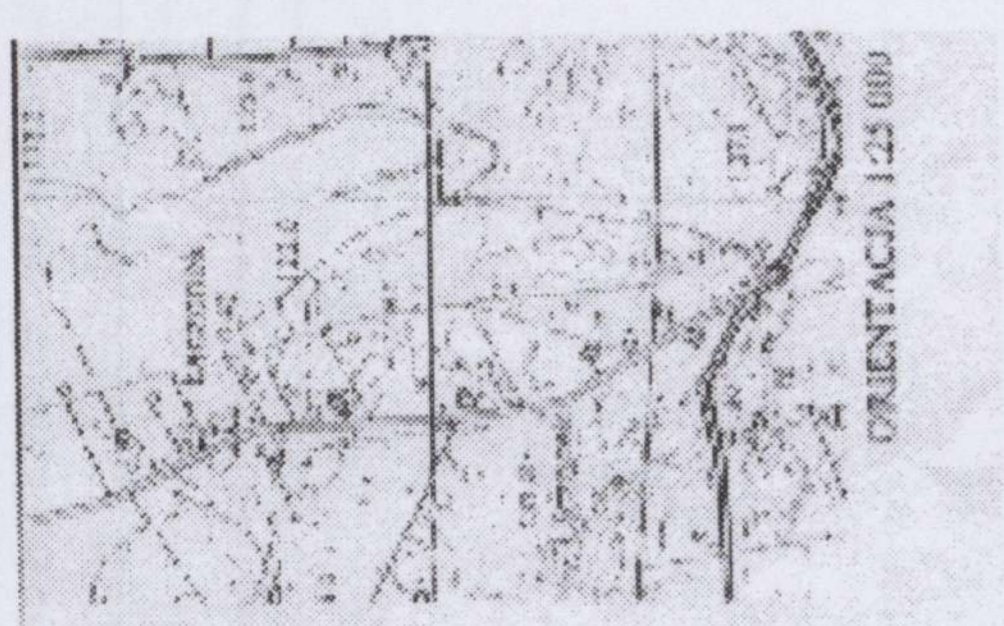
PLANOWANIE

inż. Andrzej A. Kozłowski
inżynier architekt

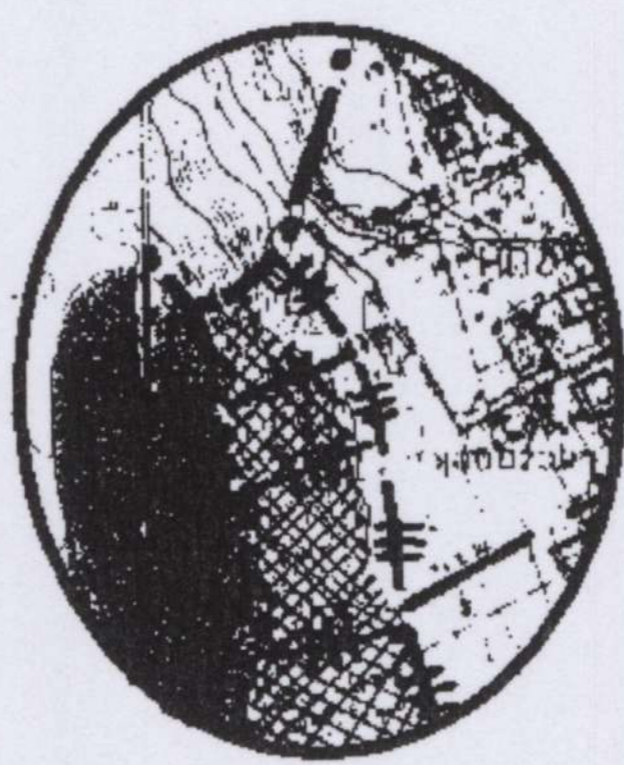
Plan sytuacyjno-wysokościowy
z wytycznymi do planu zagospodarowania
przestrzennego

Wzrosty drzew i krzewów
z wytycznymi do planu zagospodarowania
przestrzennego

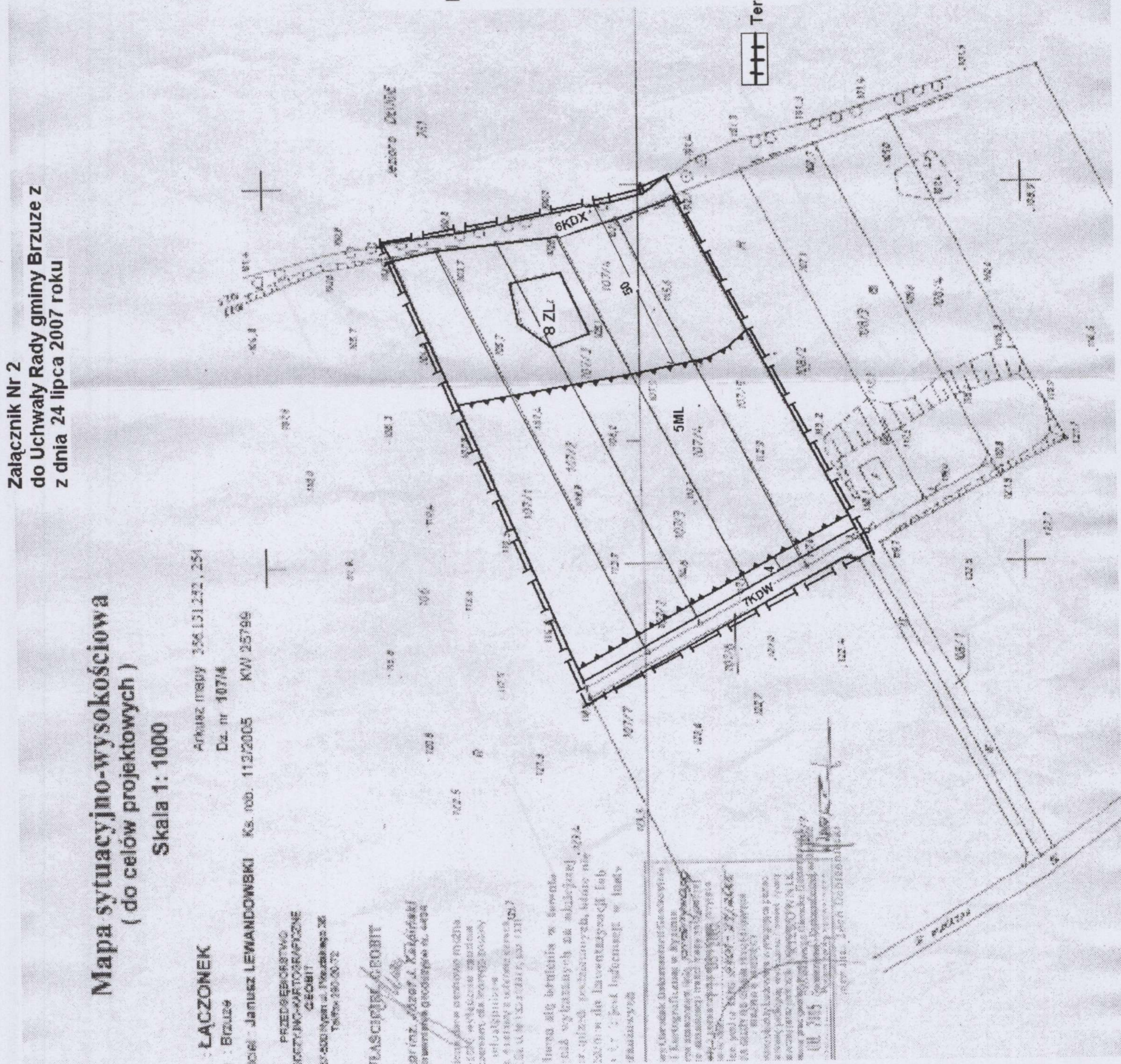
Wzrosty drzew i krzewów
z wytycznymi do planu zagospodarowania
przestrzennego



Wyrys
Z 11 Studium uwarunkowań i
kierunków zagospodarowania
gminy Brzuze



Teren proponowany do objęcia planem miejscowym



Przewodniczący
Rady Gminy Brzuze
Miroslaw Ozimkowski
Miroslaw Ozimkowski

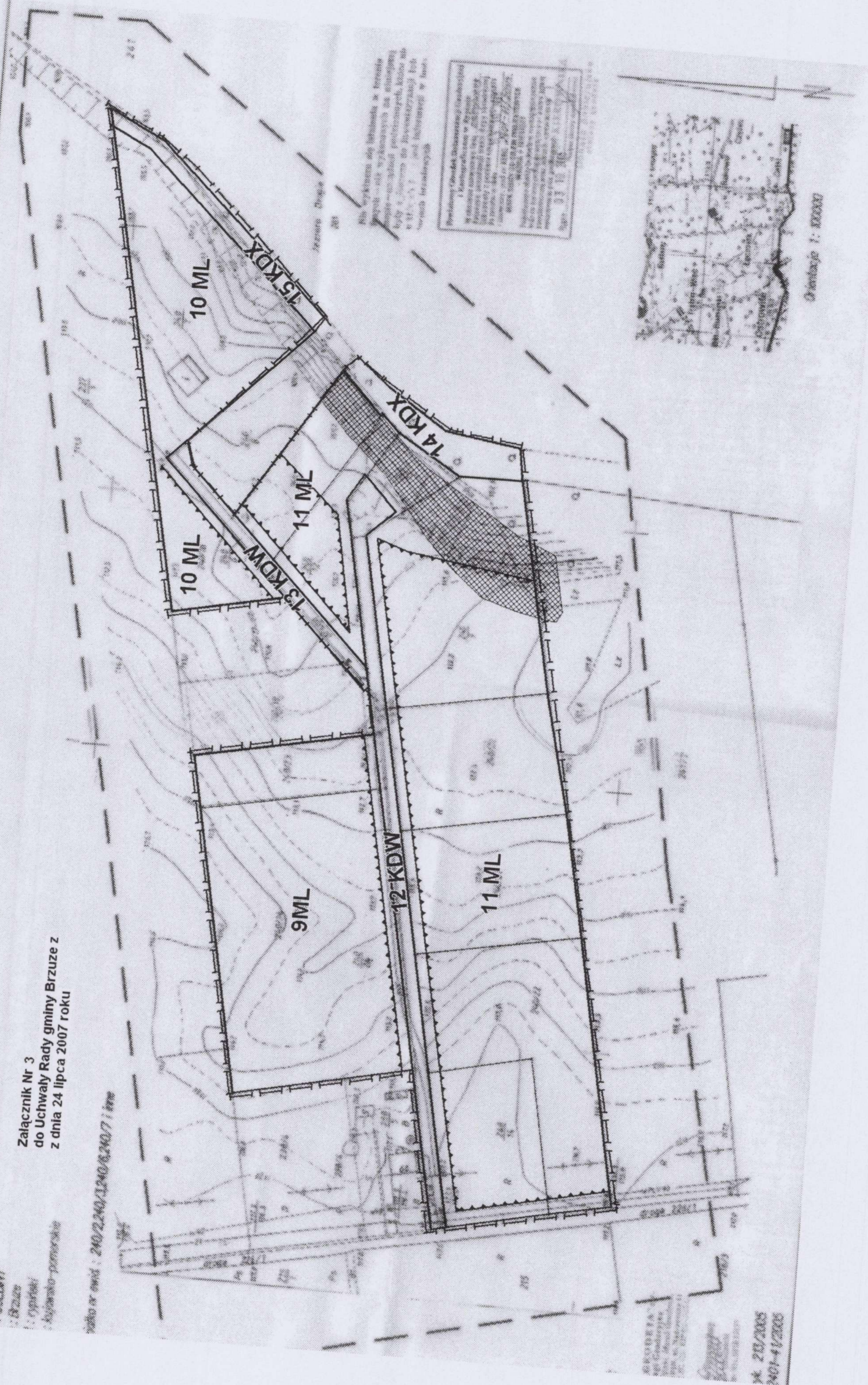
Miejscowy plan zagospodarowania przestrzennego
 Obszar nr 3 wieś Gulbiny, Rysunek planu

skala 1:1000


Załącznik Nr 3
 do Uchwały Rady gminy Brzuze z
 dnia 24 lipca 2007 roku

1: GULBINY
 2: Brzuze
 3: cypriak
 4: kopalnia-pomorska

skala orwid : 240/2240/3240/6240/7 i inne



Wyrys
 z " Studium uwarunkowań i
 kierunków zagospodarowania
 gminy Brzuze"



Teren proponowany do objęcia planem miejscowym

Przewodniczący
 Rady Gminy Brzuze
Mirosław Tomkowski
 Mirosław Wojciech Ozimkowski

Miejscowy plan zagospodarowania przestrzennego

Obszar nr 4 wieś Gulbiny Rysunek planu

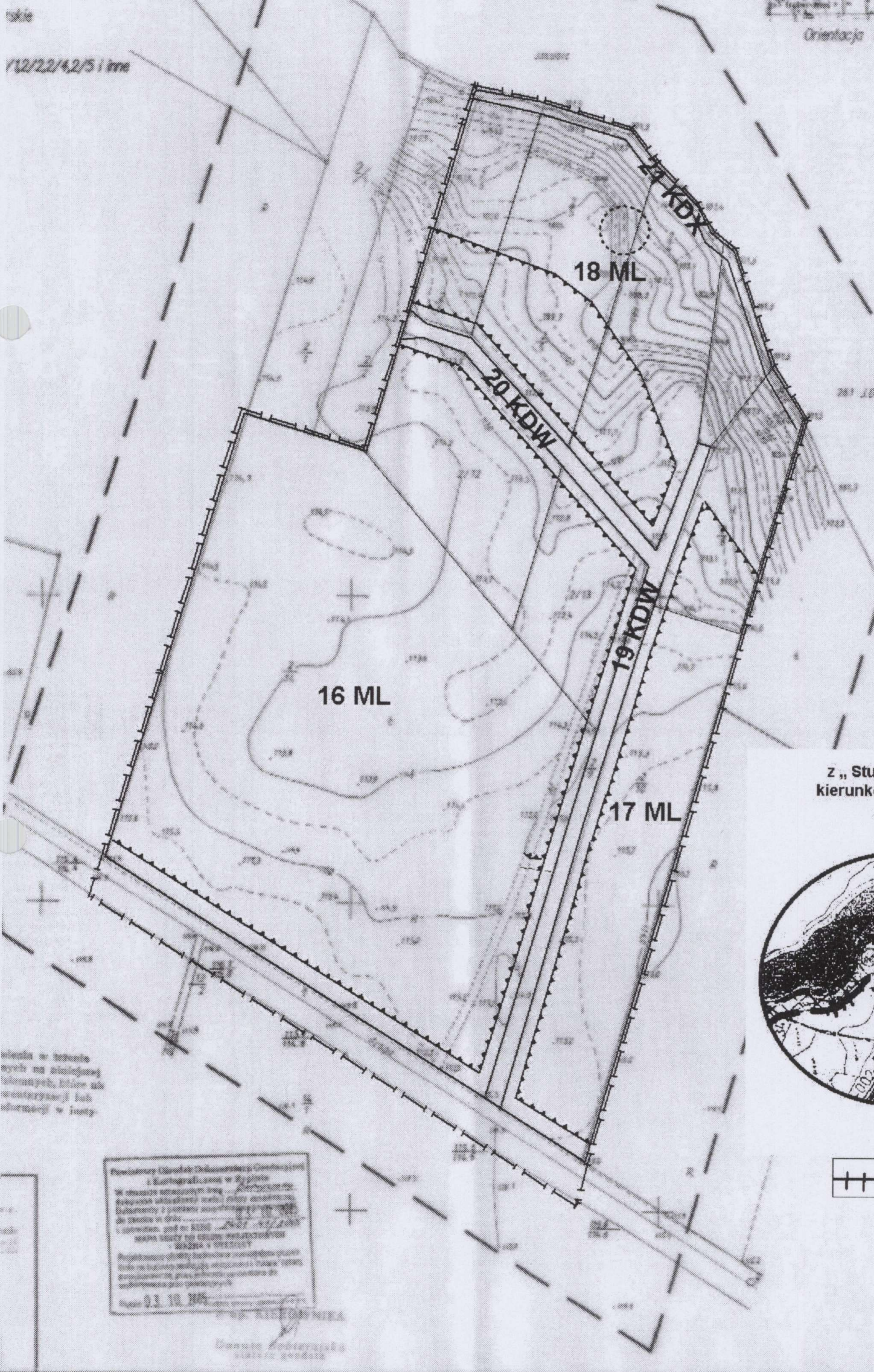
OW PROJEKTOWYCH
10 20 40 60 m
(sekcja 356.01044.002)

skala 1:1000

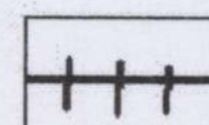
Załącznik Nr 4
do Uchwały Rady gminy Brzuze z
z dnia 24 lipca 2007 roku



Orientacja 1



Wyrys
z „ Studium uwarunkowań i
kierunków zagospodarowania
gminy Brzuze”



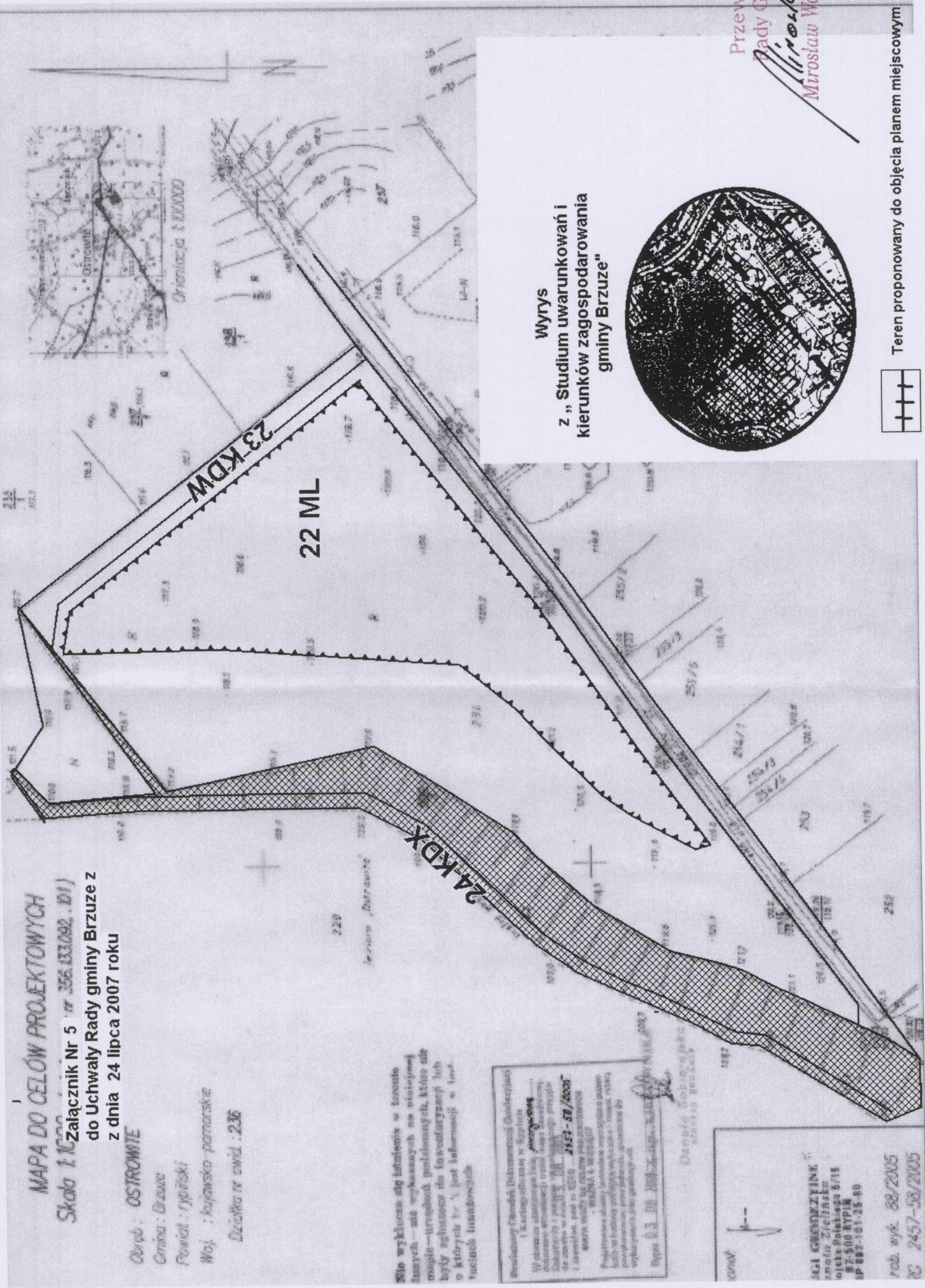

Teren proponowany do objęcia planem miejscowym

Projektant: *[Signature]*
Data: 23. 08. 2007

Przewodniczący
Rady Gminy Brzuze
[Signature]
Mirosław Wojciech Ozimkowski

Miejscowy plan zagospodarowania przestrzennego

Obszar nr 5 wieś Ostrowite Rysunek planu



MAPA DO CELÓW PROJEKTOWYCH

Skala 1:10000
Załącznik Nr 5 nr 356.133.082.101)
do Uchwały Rady gminy Brzuze z
dnia 24 lipca 2007 roku

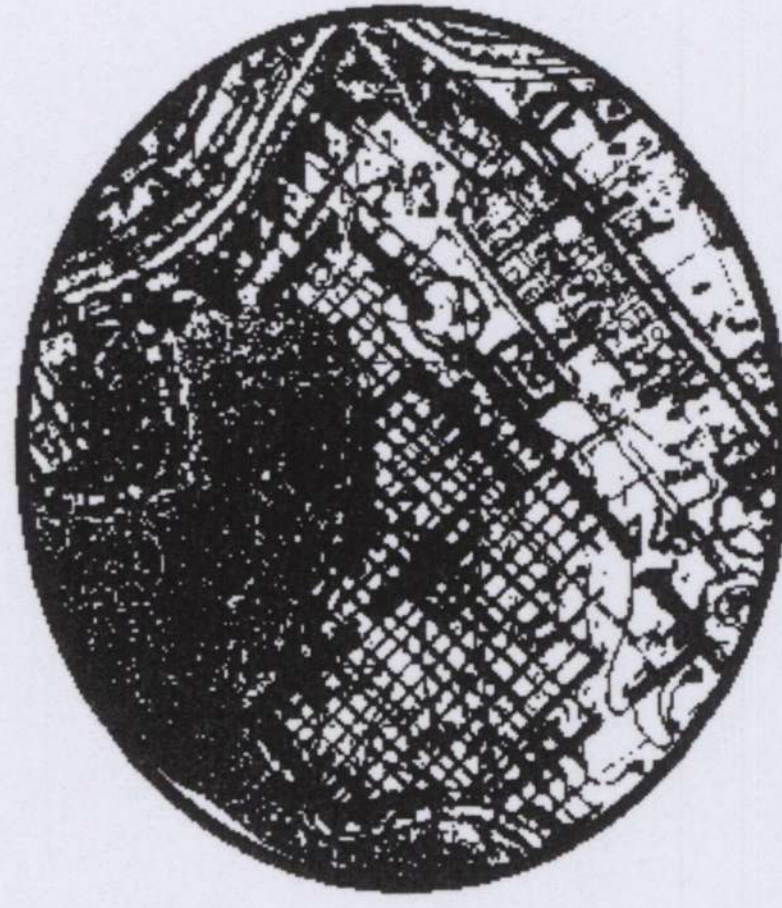
Obrob.: OSTROWITE
Gmina: Brzuze
Powiat: rypiński
Woj.: kujawsko-pomorskie
Działka nr ewid.: 236

Skło wykonano dla latania w terenie
liniowych - sąsiednich nie wykonano
mapie - urzędowych, publicznych, które są
były sformułowane do wyodrębnienia lub
o których nie ma już informacji w ter-
torialnych i innych dokumentach

Wykonany przez: **Pracownia Projektowa**
ul. Kujawo-Pomorska 10
81-100 Ryki
tel. 87 300 8718
e-mail: biuro@prk.pl

Pracownia Projektowa
ul. Kujawo-Pomorska 10
81-100 Ryki
tel. 87 300 8718
e-mail: biuro@prk.pl

Wyrys
Z 31 Studium uwarunkowań i
kierunków zagospodarowania
gminy Brzuze"



Przewodniczący
Rady Gminy Brzuze
Mirosław Wojciesz Oziński
Mirosław Wojciesz Oziński

Teren proponowany do objęcia planem miejscowym