



DZIENNIK URZĘDOWY

WOJEWÓDZTWA MAZOWIECKIEGO

Warszawa, dnia 02 stycznia 2025 r.

Poz. 53

UCHWAŁA NR XII/84/2024 RADY GMINY RASZYN

z dnia 28 listopada 2024 r.

w sprawie miejscowego planu zagospodarowania przestrzennego części terenów położonych we wsi Nowe Grocholice w Gminie Raszyn – rejon ul. Partyzantów

Na podstawie art. 18 ust. 2 pkt 5 ustawy z dnia 8 marca 1990 r. o samorządzie gminnym (Dz. U. z 2024 r. poz. 1465 z późn. zm.) oraz art. 20 ust. 1 ustawy z dnia 27 marca 2003 r. o planowaniu i zagospodarowaniu przestrzennym (Dz. U. z 2024 r. poz. 1130) oraz uchwały Nr LXXXIV/692/2023 Rady Gminy Raszyn z dnia 25 października 2023 r. w sprawie przystąpienia do sporządzenia miejscowego planu zagospodarowania przestrzennego części terenów położonych we wsi Nowe Grocholice w Gminie Raszyn – rejon ul. Partyzantów, stwierdzając, że niniejszy plan nie narusza ustaleń Studium uwarunkowań i kierunków zagospodarowania przestrzennego gminy Raszyn przyjętego uchwałą Nr LX/590/14 Rady Gminy Raszyn z dnia 21 października 2014 r. Rada Gminy Raszyn uchwala, co następuje:

Rozdział 1. Zakres regulacji planu

§ 1. Uchwala się miejscowy plan zagospodarowania przestrzennego części terenów położonych we wsi Nowe Grocholice w Gminie Raszyn – rejon ul. Partyzantów, zwany dalej w treści niniejszej uchwały planem, obejmujący obszar, którego granice przedstawione są na rysunku planu stanowiącym załącznik nr 1 do niniejszej uchwały.

§ 2. Załącznikami do niniejszej uchwały i jej integralnymi częściami, są:

- 1) rysunek planu w skali 1:1000 – załącznik nr 1 do niniejszej uchwały;
- 2) rozstrzygnięcie o sposobie realizacji, zapisanych w planie, inwestycji z zakresu infrastruktury technicznej, które należą do zadań własnych gminy oraz zasadach ich finansowania – załącznik nr 2 do niniejszej uchwały,
- 3) dane przestrzenne miejscowego planu zagospodarowania przestrzennego zapisane w formie elektronicznej – załącznik nr 3 do niniejszej uchwały.

§ 3. 1. Rysunek planu odnosi ustalenia zawarte w niniejszej uchwale do terenu objętego planem.

2. Następujące oznaczenia graficzne na rysunku planu są obowiązującymi ustaleniami planu:

- 1) granice obszaru objętego planem;
- 2) linie rozgraniczające tereny o różnym przeznaczeniu lub różnych zasadach zagospodarowania;
- 3) wymiary w metrach;
- 4) nieprzekraczalne linie zabudowy;
- 5) zieleń izolacyjna;

6) przeznaczenie terenów oznaczone symbolem literowym.

3. Pozostałe oznaczenia graficzne na rysunku planu mają charakter informacyjny.

§ 4. 1. W planie określa się:

- 1) przeznaczenie terenów oraz linie rozgraniczające tereny o różnym przeznaczeniu lub różnych zasadach zagospodarowania;
- 2) zasady ochrony i kształtowania ładu przestrzennego;
- 3) zasady ochrony środowiska, przyrody i krajobrazu;
- 4) zasady kształtowania krajobrazu;
- 5) zasady kształtowania zabudowy oraz wskaźniki zagospodarowania terenu, maksymalną i minimalną nadziemną intensywność zabudowy, minimalny udział powierzchni biologicznie czynnej, maksymalny udział powierzchni zabudowy, maksymalną wysokość zabudowy, minimalną liczbę i sposób realizacji miejsc do parkowania, w tym miejsc przeznaczonych do parkowania pojazdów zaopatrzonych w kartę parkingową, oraz linie zabudowy i gabaryty obiektów;
- 6) szczegółowe zasady i warunki scalania i podziału nieruchomości objętych planem miejscowym;
- 7) szczególne warunki zagospodarowania terenów oraz ograniczenia w ich użytkowaniu, w tym zakaz zabudowy;
- 8) zasady modernizacji, rozbudowy i budowy systemów komunikacji i infrastruktury technicznej;
- 9) sposób i termin tymczasowego zagospodarowania, urządzania i użytkowania terenów;
- 10) stawki procentowe, na podstawie których ustala się opłatę, o której mowa w art. 36 ust. 4 ustawy;
- 11) sposób usytuowania obiektów budowlanych w stosunku do dróg i innych terenów publicznie dostępnych oraz do granic przyległych nieruchomości, kolorystykę obiektów budowlanych oraz pokrycie dachów;
- 12) minimalną powierzchnię nowo wydzielonych działek budowlanych.

2. Nie określa się, ponieważ nie występują w obszarze planu:

- 1) zasad ochrony dziedzictwa kulturowego i zabytków, w tym krajobrazów kulturowych, oraz dóbr kultury współczesnej;
- 2) wymagań wynikających z potrzeb kształtowania przestrzeni publicznych;
- 3) granic i sposobów zagospodarowania terenów lub obiektów podlegających ochronie, na podstawie odrębnych przepisów, terenów górniczych, a także obszarów szczególnego zagrożenia powodzią, obszarów osuwania się mas ziemnych, krajobrazów priorytetowych określonych w audycie krajobrazowym oraz w planach zagospodarowania przestrzennego województwa.

§ 5. 1. Ilekroć w niniejszej uchwale jest mowa o:

- 1) **nieprzekraczalnej linii zabudowy** – należy przez to rozumieć wyznaczoną na rysunku planu lub ustaloną linię określającą najmniejszą dopuszczalną odległość budynku od linii rozgraniczającej drogi, od innych obiektów lub granic działki, która może być przekroczona, o ile ustalenia szczegółowe planu tak stanowią i na warunkach ustalonych w planie, bez uwzględniania: balkonów, werand, tarasów na kolumnach, okapów i nadwieszonych wysuniętych poza obrys budynku nie więcej niż 1,5 m oraz elementów wejść do budynków (schodów zewnętrznych, ramp) wysuniętych poza obrys budynku nie więcej niż 2 m;
- 2) **przeznaczeniu uzupełniającym** – należy przez to rozumieć ustalone w planie kategorie przeznaczenia terenu, w tym mieszczące się w danym przeznaczeniu funkcje obiektu, uzupełniające i wzbogacające przeznaczenie podstawowe w zakresie określonym w ustaleniach szczegółowych dla terenów.

2. Inne pojęcia i definicje wymienione w planie należy rozumieć zgodnie z treścią stosownych przepisów odrębnych.

Rozdział 2.

Ustalenia dotyczące przeznaczenia terenów objętych planem

§ 6. Ustala się przeznaczenie terenów wyznaczonych liniami rozgraniczającymi i oznaczonych symbolem literowym zgodnie z rysunkiem planu: teren zabudowy mieszkaniowej jednorodzinnej wolnostojącej lub usług – oznaczony na rysunku planu symbolem MNW-U.

Rozdział 3.

Ustalenia dla terenu zabudowy mieszkaniowej jednorodzinnej wolnostojącej lub usług MNW-U

§ 7. Dla terenu zabudowy mieszkaniowej jednorodzinnej wolnostojącej lub usług oznaczonego na rysunku planu symbolem MNW-U ustala się:

1) przeznaczenie terenu:

- a) zabudowa mieszkaniowa jednorodzinna wolnostojąca,
- b) usługi;

2) przeznaczenie uzupełniające: drogi wewnętrzne, zieleń urządzona, infrastruktura techniczna;

3) przeznaczenie wykluczone: usługi handlu wielkopowierzchniowego, usługi zdrowia i pomocy społecznej, usługi edukacji;

4) zasady ochrony i kształtowania ład przestrzennego i krajobrazu:

- a) ustala się lokalizację jednego budynku mieszkalnego na działce budowlanej,
- b) ustala się lokalizację usług w formie dobudowanej, wbudowanej lub wolnostojącej,
- c) ustala się maksymalną powierzchnię sprzedaży dla wbudowanych usług handlu do 50 m²,
- d) ustala się budynki gospodarcze w formie wolnostojącej lub dobudowanej,
- e) ustala się garaże w formie wolnostojącej, wbudowanej lub dobudowanej,
- f) ustala się utrzymanie skali i struktury zainwestowania w dostosowaniu do krajobrazu terenów okolicznych zgodnie z ustaleniami planu,
- g) ustala się harmonijne kształtowanie nowej architektury, z uwzględnieniem formy i skali obiektów, kolorystyki oraz materiałów budowlanych zgodnie z ustaleniami planu;

5) zasady ochrony środowiska i przyrody:

- a) zakazuje się przekraczania standardów jakości środowiska, w tym standardów akustycznych oraz jakości powietrza, poza granicami działki, do której prowadzący działalność posiada tytuł prawny,
- b) pod względem dopuszczalnego poziomu hałasu w środowisku klasyfikuje się teren MNW-U jako przeznaczony pod tereny zabudowy mieszkaniowo-usługowej,
- c) zakazuje się lokalizowania przedsięwzięć, które zgodnie z przepisami odrębnymi, zostały zakwalifikowane do przedsięwzięć mogących zawsze znacząco oddziaływać na środowisko, za wyjątkiem inwestycji celu publicznego, w tym także w zakresie łączności publicznej,
- d) ustala się zakaz lokalizacji zakładów o zwiększonym lub dużym ryzyku wystąpienia poważnych awarii, zgodnie z przepisami odrębnymi z zakresu ochrony środowiska oraz zakaz składowania i magazynowania substancji niebezpiecznych,
- e) zakazuje się odprowadzania ścieków do gleby i wód, a także odprowadzania wód opadowych, roztopowych, drenażowych i odwodnieniowych do kanalizacji sanitarnej,
- f) w miejscach wskazanych na rysunku planu ustala się nakaz realizacji zieleni izolacyjnej roślinnością krzewiastą i drzewiastą,
- g) wskazuje się, że cały obszar planu znajduje się w granicach Głównych Zbiorników Wód Podziemnych Nr 215 „Subniecka Warszawska” i Nr 2151 „Subniecka Warszawska (część centralna)”;

6) zasady kształtowania zabudowy oraz wskaźniki zagospodarowania terenu:

- a) ustala się:

- minimalną nadziemną intensywność zabudowy: 0,01,
 - maksymalną nadziemną intensywność zabudowy: 0,7,
 - minimalny udział powierzchni biologicznie czynnej: 30%,
 - maksymalny udział powierzchni zabudowy: 50%,
- b) ustala się maksymalną wysokość zabudowy na 11 m, w tym:
- maksymalną wysokość budynków mieszkalnych i usługowych na 11 m,
 - maksymalną wysokość budynków gospodarczych i garaży na 6,5 m,
- c) dopuszcza się posadowienie budynków do jednej kondygnacji podziemnej,
- d) ustala się dachy: dla budynków mieszkalnych dwuspadowe lub wielospadowe o nachyleniu połaci od 12° do 45°, dla budynków usługowych, gospodarczych i garaży płaskie o nachyleniu połaci do 12° oraz dwuspadowe lub wielospadowe o nachyleniu połaci od 12° do 45°,
- e) ustala się minimalną powierzchnię nowo wydzielonych działek budowlanych – 700 m²,
- f) na działce budowlanej ustala się urządzenie miejsc do parkowania, sytuowanych na terenie lub w garażu, w liczbie co najmniej:
- 2 miejsca do parkowania na lokal mieszkalny,
 - 3 miejsca do parkowania/100 m² powierzchni użytkowej usług, nie mniej niż 2 miejsca do parkowania na lokal usługowy,
 - 1 stanowisko dla pojazdów zaopatrzonych w kartę parkingową, jeżeli ogólna liczba stanowisk wynosi więcej niż 5;
- 7) sposób usytuowania obiektów budowlanych w stosunku do dróg i innych terenów publicznie dostępnych oraz granic przyległych nieruchomości:** nakazuje się sytuowanie nowej zabudowy z uwzględnieniem wyznaczonych na rysunku planu linii zabudowy,
- 8) kolorystyka obiektów budowlanych oraz pokrycie dachów:**
- a) nakazuje się utrzymanie stonowanej kolorystyki elewacji budynków na działce budowlanej: nakazuje się stosowanie odcieni elewacji spośród kolorów: białego, szarego, beżowego, kremowego, żółtego, brązowego oraz dachów spośród kolorów: grafitowego, brązowego, i czerwonego; dopuszcza się stosowanie odcieni elewacji spoza wyznaczonych kolorów i przedziałów wyłącznie na fragmentach ścian budynku nie przekraczających 10% powierzchni danej elewacji,
- b) ustalenia lit. a nie dotyczą materiałów elewacyjnych i pokryć dachowych w kolorach dla nich naturalnych, w szczególności aluminium, miedzi, stali nierdzewnej, szkła, drewna, betonu, ceramiki, kamienia;
- 9) szczegółowe zasady i warunki scalania i podziału nieruchomości:**
- a) ustala się minimalną powierzchnię działki – 700 m²,
- b) ustala się minimalną szerokość frontu działki – 16 m,
- c) ustala się kąt położenia granic działki w stosunku do pasa drogowego w zakresie 60°-120°,
- d) zasady ustalone w lit. a, b i c nie dotyczą działek wydzielanych pod infrastrukturę techniczną,
- e) nie określa się granic obszarów wymagających przeprowadzenia scaleń i podziałów nieruchomości;
- 10) szczególne warunki zagospodarowania terenu oraz ograniczenia w użytkowaniu w tym zakaz zabudowy:**
- a) w zakresie wysokości obiektów budowlanych obowiązują przepisy odrębne z zakresu prawa lotniczego,
- b) zakazuje się realizacji usług z zakresu gospodarowania odpadami, złomowisk, składów materiałów budowlanych i opału, magazynów i usług handlu hurtowego, a także innych usług uciążliwych akustycznie (w szczególności myjni i warsztatów samochodowych, usług wulkanizacyjnych itp.);

- 11) **zasady modernizacji, rozbudowy i budowy systemów komunikacji:** ustala się bezpośrednią obsługę komunikacyjną od drogi oznaczonej informacyjnie na rysunku planu symbolem 13.KDD – ul. Partyzantów – poza obszarem planu;
- 12) **zasady modernizacji, rozbudowy i budowy infrastruktury technicznej:**
 - a) w zakresie zaopatrzenia w wodę:
 - ustala się zaopatrzenie w wodę do celów bytowych, gospodarczych i na cele przeciwpożarowe z sieci wodociągowej o średnicy nie mniejszej niż 80 mm,
 - obowiązuje nakaz uwzględnienia zaopatrzenia w wodę do celów przeciwpożarowych zgodnie z przepisami odrębnym z dopuszczeniem stosowania zbiorników przeciwpożarowych,
 - b) w zakresie odprowadzenia ścieków: ustala się odprowadzenie ścieków z obszaru planu przy pomocy sieci kanalizacji sanitarnej, przewodami o średnicy nie mniejszej niż 63 mm dla kanalizacji ciśnieniowej i 150 mm dla kanalizacji grawitacyjnej, z odprowadzeniem ścieków do oczyszczalni poza obszarem planu,
 - c) w zakresie odprowadzenia wód opadowych i roztopowych:
 - ustala się odprowadzanie wód opadowych i roztopowych na teren nieutwardzony (do ziemi) w granicach działki budowlanej, przy czym dopuszcza się możliwość realizacji innych form zagospodarowania wód opadowych i roztopowych w miejscu ich powstawania, chyba że przepisy odrębne stanowią inaczej; dopuszcza się budowę systemów magazynowania wody opadowej na działkach budowlanych w celu wykorzystania jej do celów gospodarczych, w tym podlewania,
 - zakazuje się odprowadzania wód opadowych, roztopowych, drenażowych i odwodnieniowych do sieci kanalizacji sanitarnej oraz na pasy drogowe,
 - d) w zakresie zasilania w energię elektryczną:
 - zaopatrzenie w energię elektryczną z sieci elektroenergetycznej niskiego i średniego napięcia, z istniejących i projektowanych stacji transformatorowych w obszarze planu lub poza obszarem planu,
 - dopuszcza się na potrzeby produkcji energii elektrycznej stosowanie generatorów prądu, urządzeń wytwarzających energię ze źródeł wykorzystujących w procesie przetwarzania energię promieniowania słonecznego oraz urządzeń kogeneracji,
 - dopuszcza się zasilanie w energię elektryczną przy pomocy urządzeń wytwarzających energię ze źródeł wykorzystujących w procesie przetwarzania energię wiatru pod warunkiem, że urządzenia te będą wbudowane w połać dachową budynku, zakazuje się lokalizacji elektrowni wiatrowych w rozumieniu przepisów odrębnych z zakresu elektrowni wiatrowych,
 - e) w zakresie zasilania w gaz przewodowy ustala się zaopatrzenie w gaz z istniejącej i projektowanej sieci gazowej przewodami o średnicy co najmniej 32 mm, zgodnie z przepisami odrębnymi,
 - f) w zakresie zaopatrzenia w ciepło ustala się zaopatrzenie w energię cieplną z indywidualnych źródeł, których stosowanie jest zgodne z przepisami odrębnymi z zakresu ochrony środowiska,
 - g) w zakresie zaopatrzenia w łącza telekomunikacyjne ustala się obsługę w zakresie telekomunikacji z wykorzystaniem istniejącej i projektowanej sieci telekomunikacji przewodowej (poprzez jej sukcesywną rozbudowę w miarę potrzeb) i bezprzewodowej,
 - h) w zakresie gospodarki odpadami ustala się prowadzenie gospodarki odpadami zgodnie z przepisami odrębnymi;
- 13) **sposób i termin tymczasowego zagospodarowania, urządzania i użytkowania terenu:** do czasu realizacji przeznaczenia podstawowego i uzupełniającego dopuszcza się zachowanie dotychczasowego sposobu zagospodarowania i użytkowania terenu;
- 14) **stawki procentowe stanowiące podstawę do określenia opłaty, o której mowa, w art. 36 ust. 4 ustawy:** określa się stawkę procentową w wysokości 15%.

Rozdział 4.
Przepisy przejściowe i końcowe

§ 8. Z dniem wejścia w życie niniejszego planu, na obszarze planu tracą moc obowiązującą ustalenia Miejscowego planu zagospodarowania przestrzennego dla terenów położonych we wsi Nowe Grocholice – część I i część II, w Gminie Raszyn przyjętego uchwałą Nr XXXVI/622/04 Rady Gminy Raszyn z dnia 21 października 2004 r. opublikowaną w Dzienniku Urzędowym Województwa Mazowieckiego z dnia 18 grudnia 2004 r. Nr 310 poz. 10081.

§ 9. Wykonanie uchwały powierza się Wójtowi Gminy Raszyn.

§ 10. 1. Uchwała wchodzi w życie po upływie 14 dni od dnia jej ogłoszenia w Dzienniku Urzędowym Województwa Mazowieckiego.

2. Uchwała podlega publikacji na stronie internetowej Biuletynu Informacji Publicznej gminy Raszyn.

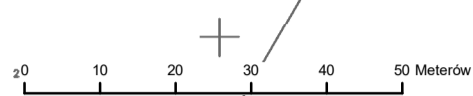
Przewodniczący Rady Gminy Raszyn

Jarosław Aranowski

MIEJSCOWY PLAN ZAGOSPODAROWANIA PRZESTRZENNEGO CZĘŚCI TERENÓW POŁOŻONYCH WE WSI NOWE GROCHOLICE W GMINIE RASZYN - REJON UL. PARTYZANTÓW

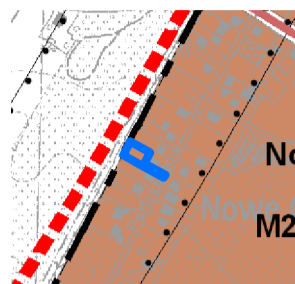
RYSUNEK PLANU

SKALA 1:1000



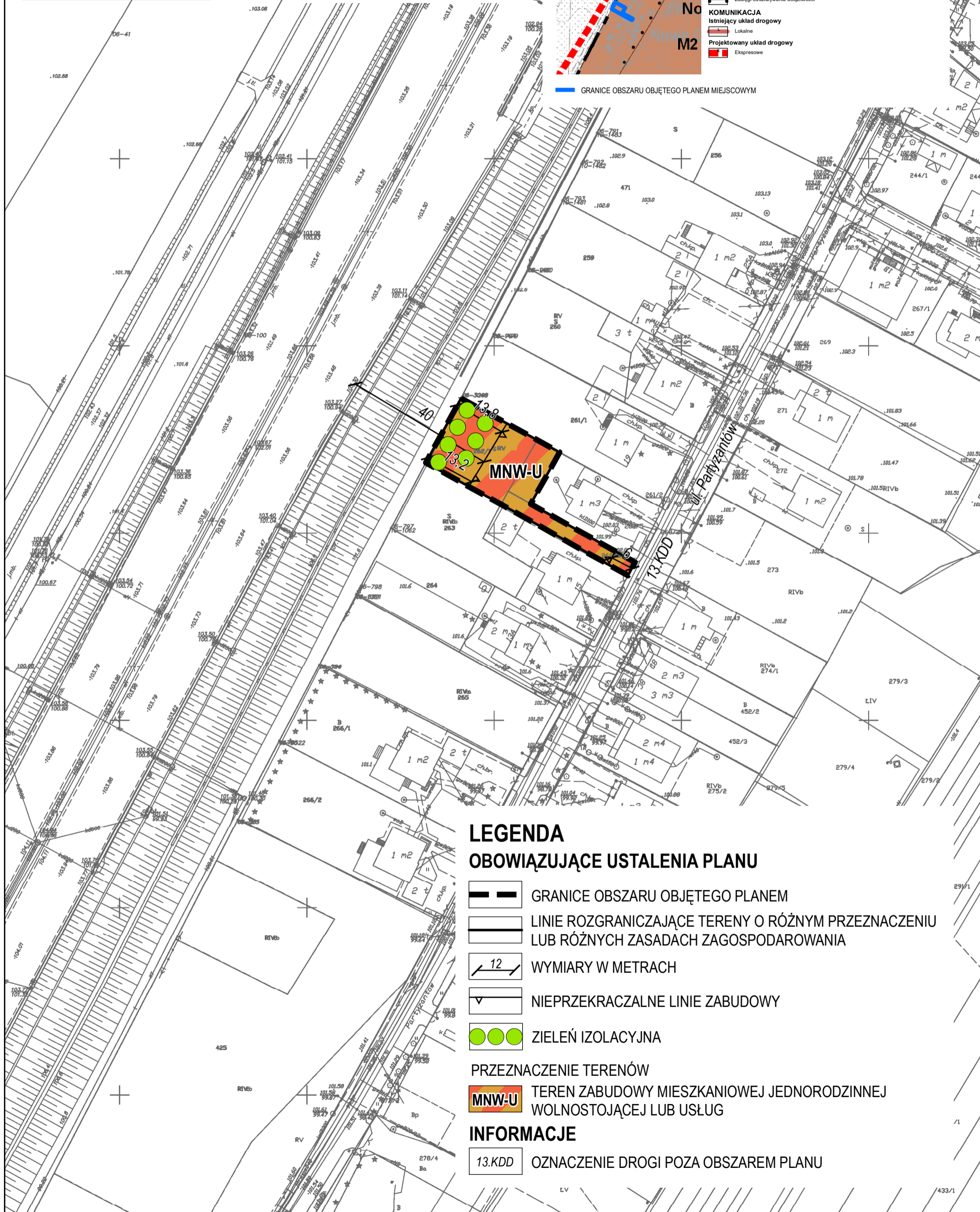
ZAŁĄCZNIK NR 1
DO UCHWAŁY NR XII/84/2024
RADY GMINY RASZYN
Z DNIA 28 LISTOPADA 2024 R.

WYRYS Z RYSUNKU STUDIUM UWARUNKOWAŃ I KIERUNKÓW ZAGOSPODAROWANIA PRZESTRZENNEGO GMINY RASZYN



- Granice gminy
- TERENY PRZEZNACZONE DO ZABUDOWY I ZAGOSPODAROWANIA**
 - M2 Tereny zabudowy mieszkaniowej jednorodzinnej i usług, w tym usług publicznych, w granicach wsi Raszyn, Rybie, Nowe Grocholice
 - Tereny dróg publicznych
- OBSZARY PROBLEMOWE, ZAGROŻENIA**
 - Zasięgi oddziaływania uciążliwości
- KOMUNIKACJA**
 - Istniejący układ drogowy
 - Lokalne
 - Projektowany układ drogowy
 - Ekspresowe

GRANICE OBSZARU OBJĘTEGO PLANEM MIEJSCOWYM



LEGENDA

OBOWIĄZUJĄCE USTALENIA PLANU

- GRANICE OBSZARU OBJĘTEGO PLANEM
- LINIE ROZGRANICZAJĄCE TERENY O RÓŻNYM PRZEZNACZENIU LUB RÓŻNYCH ZASADACH ZAGOSPODAROWANIA
- WYMIARY W METRACH
- NIEPRZEKACZALNE LINIE ZABUDOWY
- ZIELEŃ IZOLACYJNA

PRZEZNACZENIE TERENÓW

- MNW-U** TEREN ZABUDOWY MIESZKANIOWEJ JEDNORODZINNEJ WOLNOSTOJĄCEJ LUB USŁUG

INFORMACJE

- 13.KDD OZNACZENIE DROGI POZA OBSZAREM PLANU

**Załącznik Nr 2
do uchwały Nr XII/84/2024
Rady Gminy Raszyn
z dnia 28 listopada 2024 r.**

Sposób realizacji, inwestycji z zakresu infrastruktury technicznej, które należą do zadań własnych gminy, oraz zasady ich finansowania zapisanych w miejscowym planie zagospodarowania przestrzennego części terenów położonych we wsi Nowe Grocholice w Gminie Raszyn – rejon ul. Partyzantów

Na podstawie art. 20 ustawy z dnia 27 marca, 2003 r. o planowaniu i zagospodarowaniu przestrzennym (Dz. U. z 2024 r. poz. 1130) określa się następujący sposób realizacji oraz zasady finansowania inwestycji z zakresu infrastruktury technicznej, które należą do zadań własnych gminy: zapisanych w miejscowym planie zagospodarowania przestrzennego części terenów położonych we wsi Nowe Grocholice w Gminie Raszyn – rejon ul. Partyzantów.

§ 1.

1. Inwestycje z zakresu infrastruktury technicznej służące zaspokojeniu zbiorowych potrzeb mieszkańców stanowią - zgodnie z art. 7 ust. 1 ustawy z dnia 8 marca 1990 r. o samorządzie gminnym (Dz. U. z 2024 r. poz. 1465 z późn. zm.) - zadania własne gminy.
2. Inwestycje z zakresu infrastruktury technicznej zapisane w niniejszym planie obejmują inwestycje realizowane samodzielnie przez Gminę, zlokalizowane w obszarze planu lub poza nim w liniach rozgraniczających dróg gminnych.

§ 2.

Inwestycje z zakresu infrastruktury technicznej należące do zadań własnych gminy w odniesieniu do niniejszego planu to:

- 1) utrzymanie sieci wodociągowej, kanalizacyjnej i budowa przyłączy do obiektów celu publicznego
- 2) przebudowa lub utrzymanie oświetlenia i zieleni znajdujących się na terenie objętym niniejszą uchwałą;
- 3) planowanie i organizacja zaopatrzenia w ciepło, energię elektryczną i paliwa gazowe.

§ 3.

Opis sposobu realizacji inwestycji wskazanych w § 2:

- 1) realizacja inwestycji przebiegać będzie zgodnie z obowiązującymi przepisami w tym m.in. ustawą Prawo budowlane, ustawą Prawo zamówień publicznych, o samorządzie gminnym, oraz przepisami w zakresie gospodarki komunalnej i ochrony środowiska,
- 2) sposób realizacji inwestycji określonych w § 2 może ulegać modyfikacji wraz z dokonującym się postępowaniem techniczno-technologicznym, zgodnie z zasadą stosowania najlepszej dostępnej techniki (określonej w art. 3 pkt. 10 ustawy z dnia 27 kwietnia 2001 r. Prawo ochrony środowiska (Dz. U. z 2024 r. poz. 1222), o ile nie stanowi naruszenia ustaleń planu,
- 3) inwestycje z zakresu przesyłania i dystrybucji paliw gazowych, energii elektrycznej lub ciepła realizowane będą w sposób określony w art. 7 ustawy Prawo energetyczne

- z dnia 10 kwietnia 1997 r. (Dz. U. z 2024 r. poz. 266 z późn. zm.),
- 4) realizacja i finansowanie inwestycji z zakresu infrastruktury technicznej niewyszczególnionych w §2 odbywać się będzie na podstawie umów zainteresowanych stron.

§ 4.

1. Finansowanie inwestycji z zakresu infrastruktury technicznej, które należą do zadań własnych gminy, ujętych w niniejszym planie podlega przepisom ustawy z dnia 27 sierpnia 2009 r. o finansach publicznych (Dz. U. z 2024 r. poz. 1530 z późn. zm.).
2. Wydatki majątkowe gminy, wydatki inwestycyjne finansowane z budżetu gminy uchwała Rada Gminy w uchwale budżetowej.
3. Inwestycje, których okres realizacji przekracza jeden rok budżetowy ujmowane są w wieloletniej prognozie finansowej na lata 2022-2030.

§ 5.

1. Zadania z zakresu rozbudowy lub przebudowy sieci wodociągowej i kanalizacji finansowane będą na podstawie art. 15 ust. 1 ustawy o zbiorowym zaopatrzeniu w wodę i zbiorowym odprowadzaniu ścieków z dnia 7 czerwca 2001 r. (Dz. U. z 2024 r. poz. 757) w oparciu o wieloletnie plany inwestycyjne.
2. Zadania z zakresu budowy sieci energetycznych i gazowych finansowane będą na podstawie przepisów Prawo energetyczne z dnia 10 kwietnia 1997 r. (Dz. U. z 2024 r. poz. 266 z późn. zm.).

Załącznik Nr 3 do uchwały Nr XII/84/2024

Rady Gminy Raszyn

z dnia 28 listopada 2024 r.

Zalacznik3.gml

Dane przestrzenne, o których mowa w art. 67a ust. 3 i 5 ustawy z dnia 27 marca 2003 r. o planowaniu i zagospodarowaniu przestrzennym (j.t. Dz.U. z 2022 r. poz. 503 z późn. zm.) ujawnione zostaną po kliknięciu w ikonę