

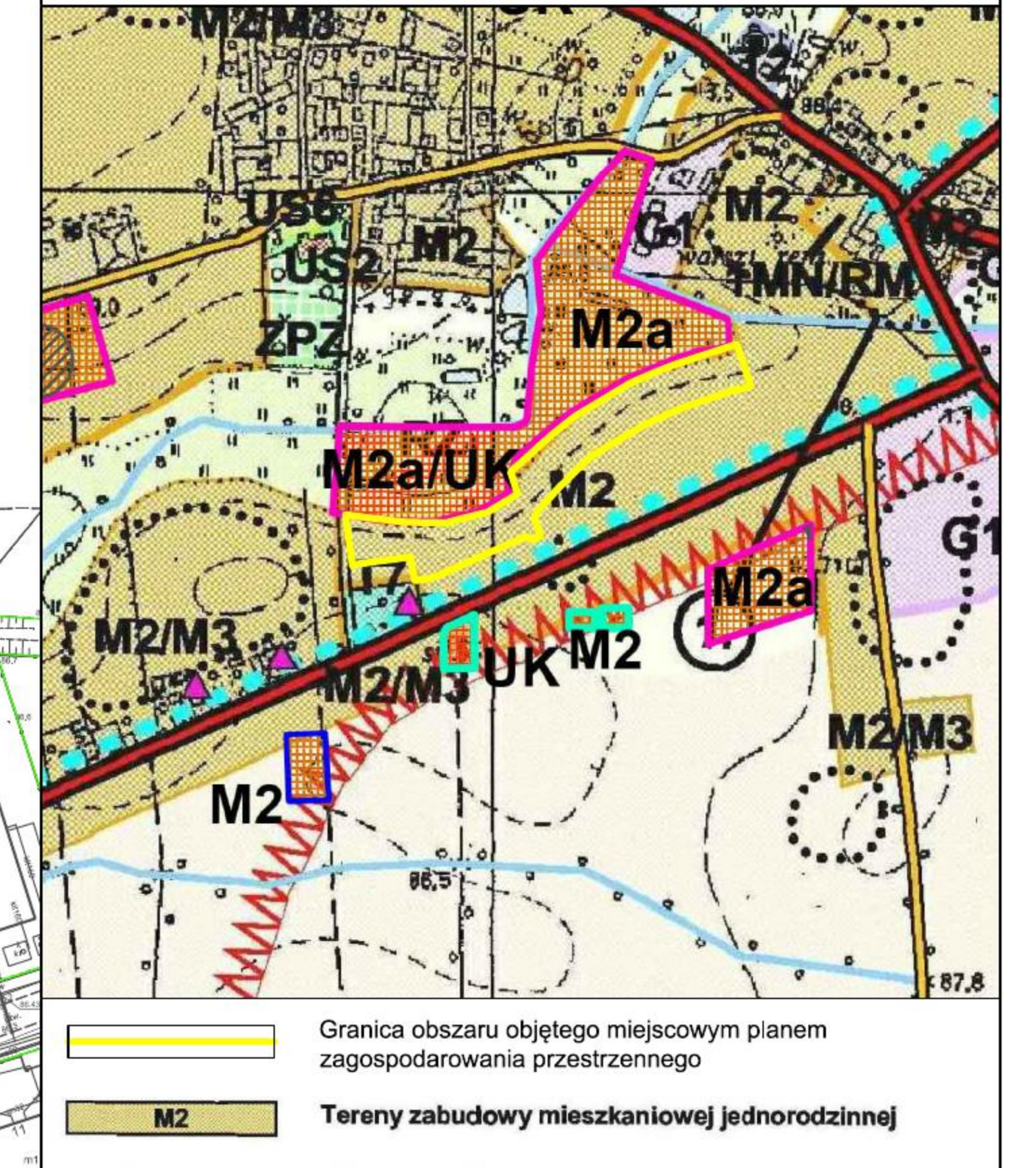
ZMIANA MIEJSCOWEGO PLANU ZAGOSPODAROWANIA PRZESTRZENNEGO GMINY KLESZCZEWO, OBEJMUJĄCA DZIAŁKI EWID. W SĄSIEDZTWIE ULICY PARKOWEJ W MIEJSCOWOŚCI GOWARZEWO, TERENY POŁOŻONE W TANIBORZU ORAZ TERENY POŁOŻONE W ZIMINIE, GM. KLESZCZEWO



GOWARZEWO

ZAŁĄCZNIK NR 1
DO UCHWAŁY NR XXII/202/2026
RADY GMINY KLESZCZEWO
Z DNIA 25 MARCA 2026 R.

WYRYS ZE STUDIUM UWARUNKOWAN I KIERUNKÓW
ZAGOSPODAROWANIA PRZESTRZENNEGO GMINY
KLESZCZEWO



1 : 1000



Rysunek planu został opracowany na mapie zasadniczej w postaci wektorowej o układzie współrzędnych zgodnym z obowiązującym państwowym systemem odniesień przestrzennych - układ współrzędnych 2000 (strefa VI) – EPSG:2177. Licencja Starosty Poznańskiego nr GKG.GZW.4062.101.2025_3021_P z dnia 09.06.2025 r.

OZNACZENIA OBOWIĄZUJĄCE:

- granice obszarów objętych miejscowym planem zagospodarowania przestrzennego
- linie rozgraniczające tereny o różnym przeznaczeniu lub różnych zasadach zagospodarowania
- nieprzekraczalne linie zabudowy
- obowiązujące linie zabudowy

PRZEZNACZENIE TERENÓW:

- MNW - tereny zabudowy mieszkaniowej jednorodzinnej wolnostojącej
- KDD - tereny dróg dojazdowych
- KR - teren komunikacji drogowej wewnętrznej

Obszar objęty planem zlokalizowany jest w granicach:
- Głównego Zbiornika Wód Podziemnych nr 143 Subzbiornik Inowrocław-Gniezno,
- powierzchni ograniczających zabudowę (BRA) dla lotniczych urządzeń naziemnych (LUN)

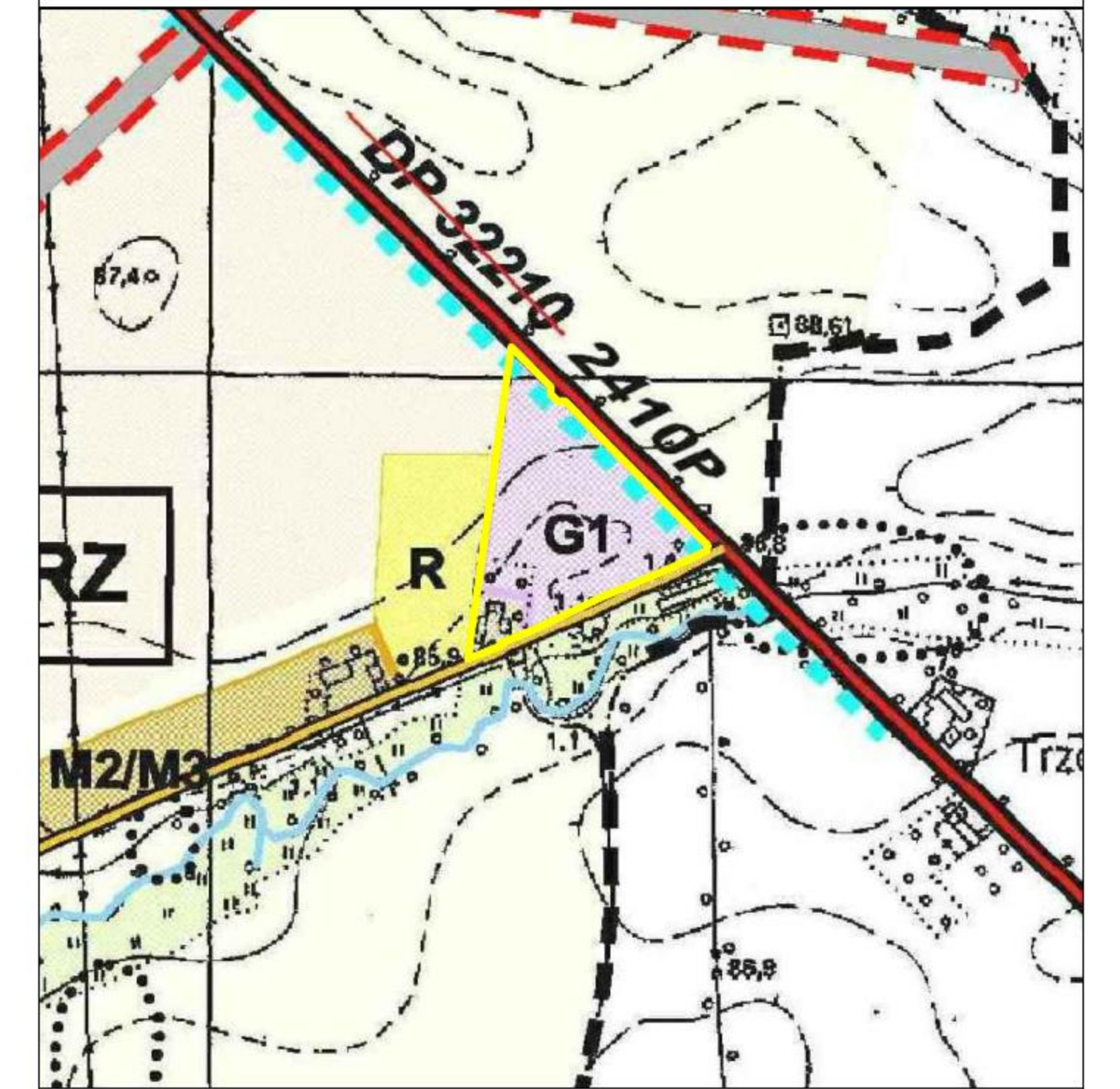
ZMIANA MIEJSCOWEGO PLANU ZAGOSPODAROWANIA PRZESTRZENNEGO GMINY KLESZCZEWO, OBEJMUJĄCA DZIAŁKI EWID. W SĄSIEDZTWIE ULICY PARKOWEJ W MIEJSCOWOŚCI GOWARZEWO, TERENY POŁOŻONE W TANIBORZU ORAZ TERENY POŁOŻONE W ZIMINIE, GM. KLESZCZEWO



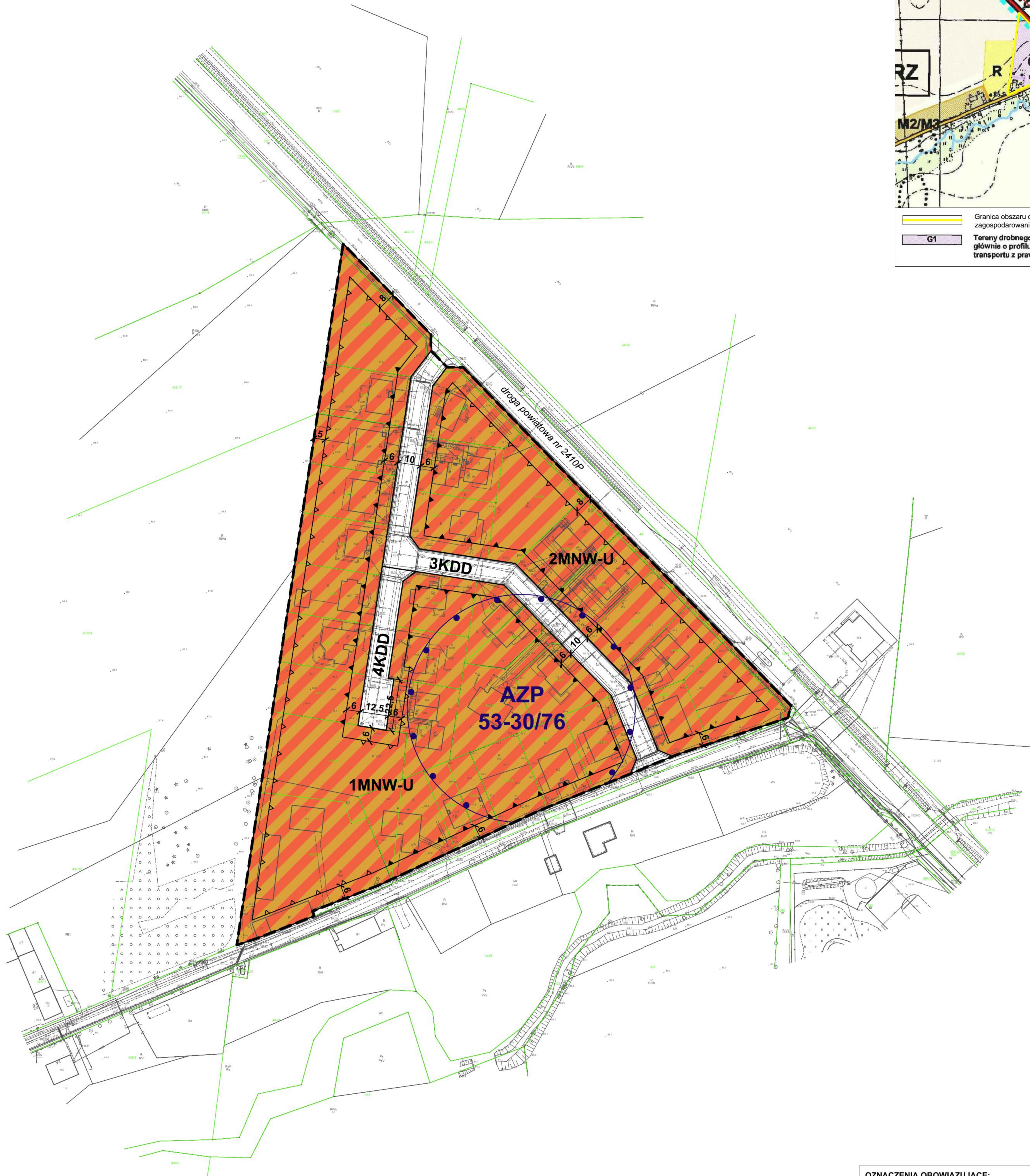
TANIBÓRZ

ZALĄCZNIK NR 2
DO UCHWAŁY NR XXII/202/2026
RADY GMINY KLESZCZEWO
Z DNIA 25 MARCA 2026 R.

WYRYS ZE STUDIUM UWARUNKOWAN I KIERUNKÓW
ZAGOSPODAROWANIA PRZESTRZENNEGO GMINY
KLESZCZEWO



Granicą obszaru objętego miejscowym planem zagospodarowania przestrzennego
G1 Tereny drobnego biznesu (nieuciążliwego) głównie o profilu usługowym nie generującym transportu z prawem zabudowy



1 : 1000



Rysunek planu został opracowany na mapie zasadniczej w postaci wektorowej o układzie współrzędnych zgodnym z obowiązującym państwowym systemem odniesień przestrzennych - układ współrzędnych 2000 (strefa VI) - EPSG:2177. Licencja Starosty Poznańskiego nr GKG.GZW.4062.124.2025_3021_P z dnia 15.07.2025 r.

OZNACZENIA OBOWIĄZUJĄCE:

- granice obszarów objętych miejscowym planem zagospodarowania przestrzennego
- linie rozgraniczające tereny o różnym przeznaczeniu lub różnych zasadach zagospodarowania
- nieprzekraczalne linie zabudowy
- obowiązujące linie zabudowy
- granica strefy ochrony konserwatorskiej stanowiska archeologicznego ujętego w wojewódzkiej i gminnej ewidencji zabytków

PRZEZNACZENIE TERENÓW:

- MNW-U - tereny zabudowy mieszkaniowej jednorodzinnej wolnostojącej lub usług
- KDD - tereny dróg dojazdowych

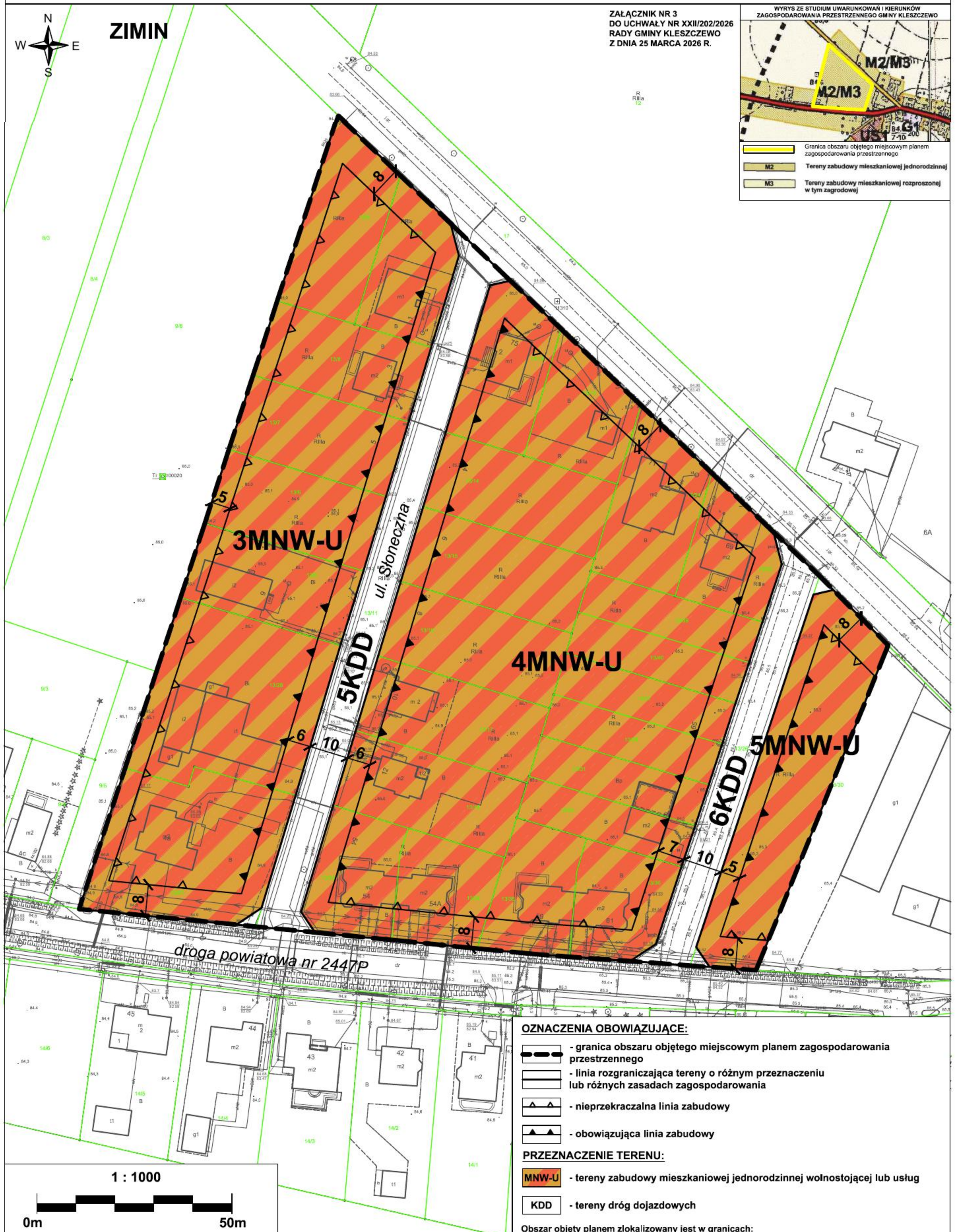
Obszar objęty planem zlokalizowany jest w granicach:
- Głównego Zbiornika Wód Podziemnych nr 143 Subzbiornik Inowrocław-Gniezno,
- powierzchni ograniczających zabudowę (BRA) dla lotniczych urządzeń naziemnych (LUN),
- powierzchni ograniczającej przeszkody (OLS) dla lotniska wojskowego Poznań-Krzyszyn

ZMIANA MIEJSCOWEGO PLANU ZAGOSPODAROWANIA PRZESTRZENNEGO GMINY KLESZCZEWO, OBEJMUJĄCA DZIAŁKI EWID. W SĄSIEDZTWIE ULICY PARKOWEJ W MIEJSCOWOŚCI GOWARZEWO, TERENY POŁOŻONE W TANIBORZU ORAZ TERENY POŁOŻONE W ZIMINIE, GM. KLESZCZEWO



ZIMIN

ZAŁĄCZNIK NR 3
DO UCHWAŁY NR XXII/202/2026
RADY GMINY KLESZCZEWO
Z DNIA 25 MARCA 2026 R.



1 : 1000



OZNACZENIA OBOWIĄZUJĄCE:

- granica obszaru objętego miejscowym planem zagospodarowania przestrzennego
- linia rozgraniczająca tereny o różnym przeznaczeniu lub różnych zasadach zagospodarowania
- nieprzekraczalna linia zabudowy
- obowiązująca linia zabudowy

PRZEZNACZENIE TERENU:

- MNW-U - tereny zabudowy mieszkaniowej jednorodzinnej wolnostojącej lub usług
- KDD - tereny dróg dojazdowych

Rysunek planu został opracowany na mapie zasadniczej w postaci wektorowej o układzie współrzędnych zgodnym z obowiązującym państwowym systemem odniesień przestrzennych - układ współrzędnych 2000 (strefa VI) – EPSG:2177. Licencja Starosty Poznańskiego nr GKG.GZW.4062.196.2024_3021_P z dnia 05.11.2024 r.

Obszar objęty planem zlokalizowany jest w granicach:
 - Głównego Zbiornika Wód Podziemnych nr 143 Subzbiornik Inowrocław-Gniezno,
 - powierzchni ograniczających zabudowę (BRA) dla lotniczych urządzeń naziemnych (LUN),
 - powierzchni ograniczającej przeszkodę (OLS) dla lotniska wojskowego Poznań-Krzesiny,
 - III strefy obszaru ograniczonego użytkowania dla lotniska wojskowego Poznań-Krzesiny