

**UCHWAŁA NR XLV/381/22
RADY GMINY WOLA KRZYSZTOPORSKA**

z dnia 29 czerwca 2022 r.

**w sprawie uchwalenia miejscowego planu zagospodarowania przestrzennego Gminy Wola
Krzysztoporska dla części obrębu Glina**

Na podstawie art. 18 ust. 2 pkt 5 ustawy z dnia 8 marca 1990 r. o samorządzie gminnym (Dz. U. z 2022 r., poz. 559, poz. 1005 i 1079) oraz art. 20 ust. 1 ustawy z dnia 27 marca 2003 r. o planowaniu i zagospodarowaniu przestrzennym (Dz. U. z 2022 poz. 503) oraz w związku z uchwałą nr XXX/306/17 Rady Gminy Wola Krzysztoporska z dnia 30 maja 2017 r. w sprawie przystąpienia do sporządzenia miejscowego planu zagospodarowania przestrzennego Gminy Wola Krzysztoporska dla części obrębu Glina, po stwierdzeniu, że ustalenia planu miejscowego nie naruszają ustaleń Studium uwarunkowań i kierunków zagospodarowania przestrzennego Gminy Wola Krzysztoporska zatwierdzonego uchwałą nr XLIX/404/14 Rady Gminy Wola Krzysztoporska z dnia 30 października 2014 r., zmienionego uchwałą nr XIII/101/19 Rady Gminy Wola Krzysztoporska z dnia 22 października 2019 r., Rada Gminy Wola Krzysztoporska uchwała, co następuje:

**Rozdział 1.
Przepisy ogólne**

§ 1. 1. Uchwała się Miejscowy planu zagospodarowania przestrzennego Gminy Wola Krzysztoporska dla części obrębu Glina, zwany dalej planem, obejmujący obszar przedstawiony na rysunku planu w skali 1:1000, będącym integralną częścią planu i stanowiącym załącznik nr 1 do uchwały.

2. Rozstrzygnięcie o sposobie rozpatrzenia uwag do projektu planu stanowi załącznik nr 2 do uchwały.

3. Rozstrzygnięcie o sposobie realizacji inwestycji, zapisanych w planie, z zakresu infrastruktury technicznej, które należą do zadań własnych gminy, oraz zasadach ich finansowania, zgodnie z przepisami o finansach publicznych stanowi załącznik nr 3 do uchwały.

4. Dane przestrzenne dla planu miejscowego stanowią załącznik nr 4 do uchwały.

5. W planie nie występują ustalenia dotyczące:

- 1) zasad ochrony przyrody – ze względu na brak prawnych form ochrony przyrody;
- 2) zasad ochrony dóbr kultury współczesnej – ze względu na brak takich dóbr kultury;
- 3) granic i sposobów zagospodarowania terenów lub obiektów podlegających ochronie, ustalonych na podstawie odrębnych przepisów, w tym terenów górniczych, a także obszarów szczególnego zagrożenia powodzią oraz obszarów osuwania się mas ziemnych, krajobrazów priorytetowych określonych w audycie krajobrazowym oraz planach zagospodarowania przestrzennego województwa – ze względu na brak takich terenów, obszarów i krajobrazów;
- 4) sposobu i terminu tymczasowego zagospodarowania, urządzania i użytkowania terenów - ze względu na brak takiej potrzeby.

6. Oznaczenia graficzne na rysunku planu:

- 1) obowiązujące ustalenia planu:
 - a) granica obszaru objętego planem miejscowym,
 - b) linie rozgraniczające tereny o różnym przeznaczeniu lub różnych zasadach zagospodarowania,
 - c) nieprzekraczalne linie zabudowy,
 - d) symbol terenu;
- 2) oznaczenia informacyjne:
 - a) radiolinia,

- b) granica pasa ochronnego radiolinii,
- c) granice stref maksymalnego dopuszczalnego oddziaływania od elektrowni wiatrowych,
- d) powierzchnia terenu w hektarach.

§ 2. Ilekroć w dalszych przepisach, jest mowa o:

- 1) **gospodarstwie rolnym** - należy przez to rozumieć gospodarstwo rolne w rozumieniu ustawy z dnia 23 kwietnia 1964 r. Kodeks cywilny;
- 2) **terenie** - należy przez to rozumieć część obszaru objętego planem wyznaczoną liniami rozgraniczającymi i oznaczoną symbolem;
- 3) **nawozie naturalnym** - należy przez to rozumieć nawóz naturalny w rozumieniu ustawy z dnia 10 lipca 2007 r. o nawozach i nawożeniu;
- 4) **produktach pofermentacyjnych** – należy przez to rozumieć płynne lub stałe substancje organiczne powstające w wyniku procesu produkcji biogazu rolniczego w rozumieniu art. 2 pkt 2 ustawy z dnia 20 lutego 2015 r. o odnawialnych źródłach energii (Dz. U. z 2020 poz. 261, 284, 568, 695, 1086, 1503);
- 5) **nieprzekraczalnej linii zabudowy** – należy przez to rozumieć linię zabudowy ograniczającą fragment terenu, na którym dopuszcza się wznoszenie nadziemnych części budynków, obowiązującą na całej wysokości elewacji; linia ta nie dotyczy: balkonów i wykuszy oraz zadaszeń nad wejściami do budynków wystających do 1,5 m przed linię zabudowy, a także gzymsów, okapów, schodów terenowych, pochylni, elementów odwodnienia, zdobień elewacji i innych podobnych elementów;
- 6) **przeznaczeniu podstawowym terenu** – należy przez to rozumieć część przeznaczenia terenu, która przeważa na danym terenie;
- 7) **przeznaczeniu uzupełniającym terenu** – należy przez to rozumieć część przeznaczenia terenu, która uzupełnia przeznaczenie podstawowe;
- 8) **usługach nieuciążliwych** - należy przez to rozumieć funkcje usługowe, które nie należą do przedsięwzięć mogących zawsze znacząco oddziaływać na środowisko oraz potencjalnie znacząco oddziaływać na środowisko, a także usługi z wyłączeniem obiektów handlu hurtowego, warsztatów, obiektów obsługi pojazdów (w tym stacji paliw), oraz funkcji usługowych wymagających otwartego składowania materiałów, baz transportowych, baz sprzętu budowlanego;
- 9) **wysokość zabudowy** - należy przez to rozumieć:
 - a) wysokość budynków - mierzoną według wytycznych zawartych w przepisach odrębnych,
 - b) wysokość obiektów budowlanych, które nie są budynkami - mierzoną od średniego poziomu terenu na obrysie obiektu do najwyższej położonej części tego obiektu.

§ 3. Ustala się następujące przeznaczenia terenów i ich symbole:

- 1) **MN** – teren zabudowy mieszkaniowej jednorodzinnej;
- 2) **U** – teren zabudowy usługowej;
- 3) **RM** – teren zabudowy zagrodowej;
- 4) **R** – teren rolniczy;
- 5) **KK** – teren komunikacji kolejowej;
- 6) **KDZ** – teren drogi publicznej zbiorczej;
- 7) **KDL** – teren drogi publicznej lokalnej;
- 8) **KDD** – teren drogi publicznej dojazdowej.

Rozdział 2.

Ustalenia ogólne dla całego obszaru objętego planem

§ 4. Obowiązują następujące ustalenia dotyczące zasad ochrony i kształtowania ładu przestrzennego:

- 1) wysokość zabudowy nie większa niż 49 m, o ile ustalenia szczegółowe dla terenów nie stanowią inaczej, z zastrzeżeniem pkt. 2, 3 i 4;
- 2) wysokość, o której mowa w pkt 1 nie dotyczy masztów i wież telefonii komórkowej, dla których na terenach **MN** i **RM** nie może być większa niż 5m;
- 3) część terenów znajduje się w pasie ochronnym radiolinii relacji Stacja Linii Radiowych Majków Średni o współrzędnych geograficznych N 51° 26' 15,2" E 19° 36' 20,6" – Stacja Linii Radiowych Dobromierz (woj. Świętokrzyskie) o współrzędnych geograficznych N 51° 59' 58,8" E 19° 55' 29,7" o szerokości 100 m (po 50 m od osi radiolinii), w obrębie którego ogranicza się wysokość zabudowy do 30 m;
- 4) cały obszar planu znajduje się w zasięgu powierzchni poziomej wewnętrznej oraz powierzchni stożkowej o nachyleniu 1:20, w których obowiązują ograniczenia wysokościowe wynikające z przepisów Prawa lotniczego;
- 5) cały obszar planu znajduje się w strefie 5 km od granicy lotniska, w której zabrania się budowy lub rozbudowy obiektów budowlanych, które mogą stanowić źródło żerowania ptaków;
- 6) ustalenia dotyczące kolorystyki budynków na terenach **MN** i **RM**:
 - a) kolorystyka elewacji, zbliżona do kolorów tradycyjnych materiałów budowlanych, takich jak: drewno, kamień i cegła, z wykluczeniem jaskrawej kolorystyki,
 - b) zakazuje się stosowania pokrycia elewacji w formie: paneli z tworzyw sztucznych i blachy,
 - c) obowiązuje zachowanie w obrębie jednego obiektu jednolitej formy i kolorystyki stolarki okiennej i drzwi zewnętrznych;
- 7) dopuszcza się zachowanie istniejącej zabudowy w jej obecnej formie i z obecną funkcją, z możliwością remontu i przebudowy oraz rozbudowy i nadbudowy przy zastosowaniu parametrów określonych w niniejszej uchwale.

§ 5. Na obszarze planu obowiązują następujące ustalenia dotyczące zasad ochrony środowiska i krajobrazu:

- 1) na terenach oznaczonych symbolem **RM** zakazuje się lokalizacji przedsięwzięć związanych z chowem lub hodowlą zwierząt, zaliczanych do przedsięwzięć mogących zawsze znacząco oddziaływać na środowisko oraz mogących potencjalnie znacząco oddziaływać na środowisko;
- 2) na terenach oznaczonych symbolami **R** zakazuje się lokalizacji przedsięwzięć związanych z chowem lub hodowlą zwierząt, zaliczanych do przedsięwzięć mogących zawsze znacząco oddziaływać na środowisko;
- 3) nawozy naturalne wytworzone w obszarze przedsięwzięcia związanego z chowem lub hodowlą zwierząt podlegają obowiązkowi ich przetworzenia do formy produktów pofermentacyjnych w miejscu ich wytwarzania;
- 4) ustalenia o których mowa w pkt. 3 dotyczą przedsięwzięć związanych z chowem lub hodowlą zwierząt zaliczanych do przedsięwzięć mogących potencjalnie znacząco oddziaływać na środowisko;
- 5) ograniczenia wynikające z zakazów o których mowa w pkt 1 i 2, odnoszą się do łącznej obsady w ramach jednego gospodarstwa rolnego w nowoprojektowanych obiektach oraz w już istniejących. Jeżeli w skład gospodarstwa wchodzi obiekty położone poza granicami niniejszego planu, dopuszczalną obsadę inwentarza ustala się wyłącznie dla obiektów położonych w granicach obszaru objętego planem;
- 6) tereny kwalifikuje się, zgodnie z przepisami wykonawczymi do przepisów dotyczących ochrony środowiska w zakresie ochrony przed hałasem:
 - a) **MN** jako tereny zabudowy mieszkaniowej jednorodzinnej,
 - b) **RM** jako tereny zabudowy zagrodowej.

§ 6. Ustalenia dotyczące zasad ochrony dziedzictwa kulturowego i zabytków:

- 1) dla nowo odkrytych stanowisk archeologicznych, obowiązuje wymóg przeprowadzenia ratowniczych badań archeologicznych zgodnie z przepisami odrębnymi a także weryfikacja i uzupełnienie stosownych ewidencji i wykazów;

- 2) w przypadku natrafienia podczas prowadzenia robót budowlanych lub ziemnych na przedmiot, co do którego istnieje przypuszczenie, że jest zabytkiem obowiązują przepisy odrębne.

§ 7. Obowiązują następujące ustalenia dotyczące zasad scalania i podziału nieruchomości:

- 1) nie określa się granic obszarów wymagających przeprowadzenia scaleń i podziałów nieruchomości;
- 2) powierzchnia działek uzyskiwanych w wyniku scalania i podziału nieruchomości nie mniejsza niż:
 - a) 600 m² dla terenów: **MN, U**,
 - b) 2 m² dla uzbrojenia terenu;
- 3) szerokość frontu działek uzyskiwanych w wyniku scalania i podziału nieruchomości nie mniejsza niż:
 - a) 18 m dla terenów: **MN, U**,
 - b) 1 m dla uzbrojenia terenu;
- 4) kąt położenia granicy działki w stosunku do pasa drogowego w przedziale pomiędzy 60° a 120°.

§ 8. Wymagania wynikające z potrzeb kształtowania przestrzeni publicznych:

- 1) w planie nie wyznacza się obszarów przestrzeni publicznej w rozumieniu ustawy o planowaniu i zagospodarowaniu przestrzennym;
- 2) następujące tereny ustala się jako przestrzenie publiczne - teren dróg publicznych: **KDZ, KDL, KDD**;
- 3) dla terenów wymienionych w pkt 2 wymagania dotyczące zasad zagospodarowania określone zostały w ustaleniach szczegółowych dla terenów.

§ 9. Obowiązują następujące zasady modernizacji, rozbudowy i budowy systemów komunikacji i obsługi komunikacyjnej:

- 1) obsługę komunikacyjną terenów należy zapewnić w oparciu o podstawowy system dróg i ulic służący powiązaniom drogowym wewnętrznym i zewnętrznym, na który składają się:
 - a) droga zbiorcza (**KDZ**),
 - b) drogi lokalne (**KDL**),
 - c) drogi dojazdowe (**KDD**);
- 2) dopuszcza się realizację komunikacji wewnętrznej, dróg rowerowych i ciągów pieszych na wszystkich terenach, za wyjątkiem inwestycji, które wymagałyby uzyskania zgody na zmianę przeznaczenia gruntów rolnych na cele nierolnicze na terenach **R** i **RM**;
- 3) parametry i standardy nowo wydzielanej komunikacji wewnętrznej:
 - a) szerokość pasa drogowego nie mniejsza niż 5 m,
 - b) dopuszcza się nie wyodrębnianie jezdni i chodników,
 - c) nawierzchnia utwardzona;
- 4) parametry i standardy nowo wydzielanych dróg rowerowych i ciągów pieszych:
 - a) szerokość nie mniejsza niż 1,5 m,
 - b) nawierzchnia utwardzona;
- 5) obowiązują następujące ustalenia dotyczące parkowania pojazdów:
 - a) należy zapewnić odpowiednią ilość miejsc do parkowania, co najmniej w liczbie ustalonej zgodnie z następującymi wskaźnikami:
 - dla zabudowy mieszkaniowej jednorodzinnej, zabudowy zagrodowej – 1 miejsce postojowe na 1 lokal mieszkalny,
 - dla zabudowy usługowej – 5 miejsc postojowych na 100 m² powierzchni użytkowej usług,

- b) dla zabudowy usługowej obowiązuje zapewnienie stanowisk postojowych dla pojazdów zaopatrzonych w kartę parkingową, zgodnie z przepisami odrębnymi,
- c) miejsca postojowe, o których mowa w lit. a i b, należy sytuować na nieruchomości, na której usytuowany jest obiekt, któremu te miejsca towarzyszą.

§ 10. Obowiązują następujące zasady modernizacji, rozbudowy i budowy systemów infrastruktury technicznej oraz zasady obsługi w zakresie infrastruktury technicznej:

- 1) dopuszcza się likwidację, przebudowę i rozbudowę istniejącego uzbrojenia terenu;
- 2) dopuszcza się lokalizację uzbrojenia terenu związanego z zagospodarowaniem na terenie planu, na wszystkich terenach, za wyjątkiem inwestycji, które wymagałyby uzyskania zgody na zmianę przeznaczenia gruntów rolnych na cele nierolnicze na terenach **R** i **RM**;
- 3) sieci uzbrojenia terenu obowiązują jako podziemne, z wyjątkiem tych elementów sieci, które ze względów technicznych i zgodnie z przepisami odrębnymi wymagają sytuowania nadziemnego;
- 4) w zakresie zaopatrzenia w wodę obowiązuje:
 - a) zaopatrzenie w wodę z sieci wodociągowej, z zastrzeżeniem lit. b,
 - b) dopuszcza się zaopatrzenie w wodę z indywidualnych ujęć,
 - c) przeciwpożarowe zaopatrzenie w wodę należy zapewnić zgodnie z przepisami odrębnymi;
- 5) w zakresie odprowadzania ścieków komunalnych obowiązuje:
 - a) rozdzielić system odprowadzania ścieków komunalnych i wód opadowych,
 - b) odprowadzenie ścieków komunalnych do sieci kanalizacji sanitarnej, z zastrzeżeniem lit. c,
 - c) w przypadku braku możliwości odprowadzenia ścieków do kanalizacji sanitarnej dopuszcza się odprowadzenie ścieków do zbiorników bezodpływowych nieczystości ciekłych lub przydomowych oczyszczalni ścieków bytowych;
- 6) w zakresie odprowadzania wód opadowych i roztopowych obowiązuje:
 - a) odprowadzenie wód opadowych i roztopowych siecią kanalizacji deszczowej, z zastrzeżeniem lit. b i c,
 - b) dopuszcza się retencjonowanie wód opadowych i roztopowych z dachów i tarasów budynków w celu ich gospodarczego wykorzystania lub ich odprowadzenie powierzchniowe do gruntu w obrębie działki,
 - c) dopuszcza się odprowadzenie wód opadowych i roztopowych do zbiorników i rowów powierzchniowych,
 - d) ustala się sposób postępowania ze ściekami przemysłowymi, przed ich wprowadzeniem do systemu kanalizacji sanitarnej zgodnie z przepisami odrębnymi;
- 7) w zakresie zaopatrzenia w gaz:
 - a) zaopatrzenie z indywidualnych zbiorników zlokalizowanych na działce budowlanej, z zastrzeżeniem lit. b,
 - b) w przypadku realizacji sieci gazowej obowiązuje zaopatrzenie w gaz z sieci gazowej;
- 8) w zakresie zaopatrzenia w energię ciepłą obowiązuje zaopatrzenie w ciepło z indywidualnych źródeł ciepła lub sieci ciepłowniczej;
- 9) w zakresie zaopatrzenia w energię elektryczną:
 - a) ustala się zaopatrzenie w energię elektryczną z istniejących i planowanych sieci elektroenergetycznych średniego i niskiego napięcia,
 - b) dopuszcza się stosowanie jednostek kogeneracyjnych oraz wolnostojących odnawialnych źródeł energii o mocy nie przekraczającej 500kW oraz odnawialnych źródeł energii innych niż wolnostojące z wyłączeniem elektrowni wiatrowych,

- c) dopuszcza się budowę stacji transformatorowych wykonanych, w zależności od sposobu zagospodarowania terenów, jako obiekty wolnostojące, wbudowane lub słupowe;
- 10) w zakresie gromadzenia i usuwania odpadów ustala się nakaz prowadzenia gospodarki odpadami w sposób zgodny z przepisami o odpadach, o ochronie środowiska oraz o utrzymaniu czystości i porządku obowiązującymi w gminie;
- 11) w zakresie melioracji obowiązuje:
 - a) modernizacja systemów melioracyjnych,
 - b) budowa sieci drenarskich w zależności od warunków gruntowo-wodnych,
 - c) wzdłuż górnych krawędzi skarp brzegów otwartych rowów melioracyjnych obowiązek pozostawienia pasa technicznego o szerokości min. 2,5 m wolnego od nasadzeń roślinności wysokiej, umożliwiającego prowadzenie prac konserwacyjnych.

§ 11. Obowiązują następujące ustalenia dotyczące stawek procentowych, na podstawie których ustala się jednorazową opłatę, określoną w stosunku procentowym od wzrostu wartości nieruchomości: Określa się stawkę procentową służącą do naliczania jednorazowej opłaty z tytułu wzrostu wartości nieruchomości w związku z uchwaleniem planu w wysokości 10%.

Rozdział 3. Ustalenia szczegółowe dla terenów

§ 12. Dla terenów oznaczonych na rysunku planu symbolami: **1MN, 2MN, 3MN, 4MN, 5MN, 6MN, 7MN, 8MN, 9MN, 10MN, 11MN, 12MN, 13MN, 14MN, 15MN, 16MN, 17MN, 18MN** obowiązują następujące ustalenia:

- 1) przeznaczenie terenu:
 - a) podstawowe: zabudowa mieszkaniowa jednorodzinna,
 - b) uzupełniające: usługi nieuciążliwe;
- 2) zasady zagospodarowania terenu - budynek mieszkalny jednorodzinny wyłącznie jako wolnostojący lub bliźniaczy;
- 3) parametry i wskaźniki kształtowania zabudowy oraz zagospodarowania terenu:
 - a) nieprzekraczalne linie zabudowy, zgodnie z rysunkiem planu,
 - b) nieprzekraczalne linie zabudowy nie dotyczą budynków istniejących, wykraczających poza te linie, dla których dopuszcza się wyłącznie przebudowę, remont i rozbiórkę; pozostałe roboty budowlane obowiązują zgodnie z liniami zabudowy,
 - c) wysokość budynków:
 - mieszkalnych i usługowych - nie większa niż 10 m,
 - gospodarczych i garaży - nie większa niż 5 m,
 - gospodarczych i inwentarskich w istniejącej zabudowie zagrodowej: nie większa niż 10 m,
 - d) liczba kondygnacji nadziemnych budynków nie większa niż 2,
 - e) intensywność zabudowy:
 - minimalna - 0,1,
 - maksymalna - 0,8,
 - f) geometria dachu - dachy strome, o symetrycznych nie mijających się połaciach pokryte łupkiem, dachówką lub materiałem imitującym dachówkę, w kolorze ceglonym, brązowym lub czarnym, o kącie nachylenia połaci dachowych od 25° do 45°,
 - g) powierzchnia zabudowy: nie większa niż 30% powierzchni działki budowlanej,
 - h) powierzchnia biologicznie czynna: nie mniejsza niż 40% powierzchni działki budowlanej,

i) minimalna powierzchnia nowo wydzielanych działek budowlanych dla:

- zabudowy mieszkaniowej jednorodzinnej wolnostojącej - 1000m²,
- zabudowy mieszkaniowej jednorodzinnej bliźniaczej - 800m².

§ 13. Dla terenu oznaczonego na rysunku planu symbolem **1U** obowiązują następujące ustalenia:

1) przeznaczenie terenu:

- a) podstawowe - zabudowa usługowa,
- b) uzupełniające - zabudowa mieszkaniowa jednorodzinna;

2) zasady zagospodarowania terenu:

- a) dopuszcza się wydzielanie lokali mieszkalnych w budynkach usługowych,
- b) budynek mieszkalny jednorodzinny związany z podstawowym przeznaczeniem terenu, wyłącznie jako wolnostojący lub bliźniaczy;

3) parametry i wskaźniki kształtowania zabudowy oraz zagospodarowania terenu:

- a) nieprzekraczalne linie zabudowy, zgodnie z rysunkiem planu,
- b) nieprzekraczalne linie zabudowy nie dotyczą budynków istniejących, wykraczających poza te linie, dla których dopuszcza się wyłącznie przebudowę, remont i rozbiórkę; pozostałe roboty budowlane obowiązują zgodnie z liniami zabudowy,
- c) wysokość budynków:
 - mieszkalnych i usługowych - nie większa niż 12 m,
 - gospodarczych i garaży w zabudowie mieszkaniowej jednorodzinnej - 5 m,
- d) liczba kondygnacji nadziemnych budynków nie większa niż 3,
- e) intensywność zabudowy:
 - minimalna - 0,01,
 - maksymalna – 2,0,
- f) geometria dachu - dachy strome, o symetrycznych nie mijających się połaciach pokryte łupkiem, dachówką lub materiałem imitującym dachówkę, w kolorze ceglastym, brązowym lub czarnym, o kącie nachylenia połaci dachowych od 15° do 45°,
- g) powierzchnia zabudowy: nie większa niż 70% powierzchni działki budowlanej,
- h) powierzchnia biologicznie czynna: nie mniejsza niż 20% powierzchni działki budowlanej.

§ 14. Dla terenów oznaczonych na rysunku planu symbolami: **1RM, 2RM, 3RM, 4RM, 5RM, 6RM, 7RM, 8RM** obowiązują następujące ustalenia:

1) przeznaczenie terenu - zabudowa zagrodowa;

2) zasady zagospodarowania terenu - w granicach terenów ustala się możliwość lokalizacji zabudowy zagrodowej, budowli rolniczych, wiat, altan, urządzeń budowlanych niewymagających wyłączenia z produkcji rolniczej;

3) parametry i wskaźniki kształtowania zabudowy oraz zagospodarowania terenu:

- a) nieprzekraczalne linie zabudowy, zgodnie z rysunkiem planu,
- b) nieprzekraczalne linie zabudowy nie dotyczą budynków istniejących, wykraczających poza te linie, dla których dopuszcza się wyłącznie przebudowę, remont i rozbiórkę; pozostałe roboty budowlane obowiązują zgodnie z liniami zabudowy,
- c) wysokość budynków - nie większa niż 10 m,
- d) liczba kondygnacji nadziemnych budynków nie większa niż 2,

e) intensywność zabudowy:

- minimalna - 0,1,
- maksymalna – 0,8,

f) geometria dachu - dachy strome, o symetrycznych nie mijających się połaciach pokryte łupkiem, dachówką lub materiałem imitującym dachówkę, w kolorze ceglastym, brązowym lub czarnym, o kącie nachylenia połaci dachowych od 25° do 45°,

g) powierzchnia zabudowy: nie większa niż 30% powierzchni działki budowlanej,

h) powierzchnia biologicznie czynna: nie mniejsza niż 40% powierzchni działki budowlanej.

§ 15. Dla terenu oznaczonego na rysunku planu symbolem **1R** obowiązują następujące ustalenia:

1) przeznaczenie terenu:

- a) podstawowe - teren rolniczy,
- b) uzupełniające - wody powierzchniowe śródlądowe;

2) zasady zagospodarowania terenu – dopuszcza się lokalizację budynków inwentarskich, budynków garażowych, budynków gospodarczych, budowli rolniczych, wiat, altan, urządzeń budowlanych niewymagających uzyskania zgody na zmianę przeznaczenia gruntów rolnych na cele nierolnicze;

3) parametry i wskaźniki kształtowania zabudowy oraz zagospodarowania terenu:

- a) nieprzekraczalne linie zabudowy, zgodnie z rysunkiem planu,
- b) wysokość budynków nie większa niż 10 m,
- c) wysokość budowli rolniczych nie większa niż 15 m,
- d) intensywność zabudowy:
 - minimalna - 0,01,
 - maksymalna - 0,50,

e) geometria dachu – dachy o kącie nachylenia połaci dachowych bryły głównej budynku do 45°,

f) powierzchnia zabudowy: nie większa niż 30% powierzchni działki budowlanej,

g) powierzchnia biologicznie czynna: nie mniejsza niż 40% powierzchni działki budowlanej.

§ 16. Dla terenu oznaczonego na rysunku planu symbolem **1KK** ustala się:

1) przeznaczenie terenu - komunikacja kolejowa;

2) zasady zagospodarowania terenu:

- a) budowa, przebudowa, remont lub likwidacja istniejącej infrastruktury i urządzeń kolejowych,
- b) zakazuje się wznoszenia obiektów innych niż wymienione w przepisach odrębnych dotyczących transportu kolejowego.

§ 17. Dla terenu oznaczonego na rysunku planu symbolem **1KDZ** obowiązują następujące ustalenia:

1) przeznaczenie terenu – droga publiczna zbiorcza;

2) zasady zagospodarowania terenu:

- a) szerokość w liniach rozgraniczających, od 7 do 12 m, zgodnie z rysunkiem planu,
- b) szerokość jezdni nie mniejsza niż 6 m.

§ 18. Dla terenów oznaczonych na rysunku planu symbolami: **1KDL**, **2KDL** obowiązują następujące ustalenia:

- 1) przeznaczenie podstawowe terenu - droga publiczna lokalna;
- 2) zasady zagospodarowania terenu:

- a) szerokość w liniach rozgraniczających, od 12 m do 13 m, z zastrzeżeniem lit. b,
- b) dopuszcza się poszerzenie w obrębie skrzyżowań, zgodnie z rysunkiem planu,
- c) szerokość jezdni – minimum 5 m,
- d) chodniki - co najmniej jednostronne.

§ 19. Dla terenów oznaczonych na rysunku planu symbolami: **1KDD**, **2KDD**, obowiązują następujące ustalenia:

- 1) przeznaczenie podstawowe terenu - droga publiczna dojazdowa;
- 2) zasady zagospodarowania terenu:
 - a) szerokość w liniach rozgraniczających, zgodnie z rysunkiem planu, z zastrzeżeniem lit. b:
 - dla 1KDD od 13 m do 17 m,
 - dla 2KDD od 17 m do 20 m,
 - b) dopuszcza się poszerzenie w obrębie skrzyżowań, zgodnie z rysunkiem planu,
 - c) szerokość jezdni – minimum 5 m,
 - d) chodniki - co najmniej jednostronne.

Rozdział 4. Przepisy końcowe

§ 20. Wykonanie uchwały powierza się Wójtowi Gminy Wola Krzysztoporska.

§ 21. Uchwała wchodzi w życie po upływie 14 dni od dnia ogłoszenia w Dzienniku Urzędowym Województwa Łódzkiego.

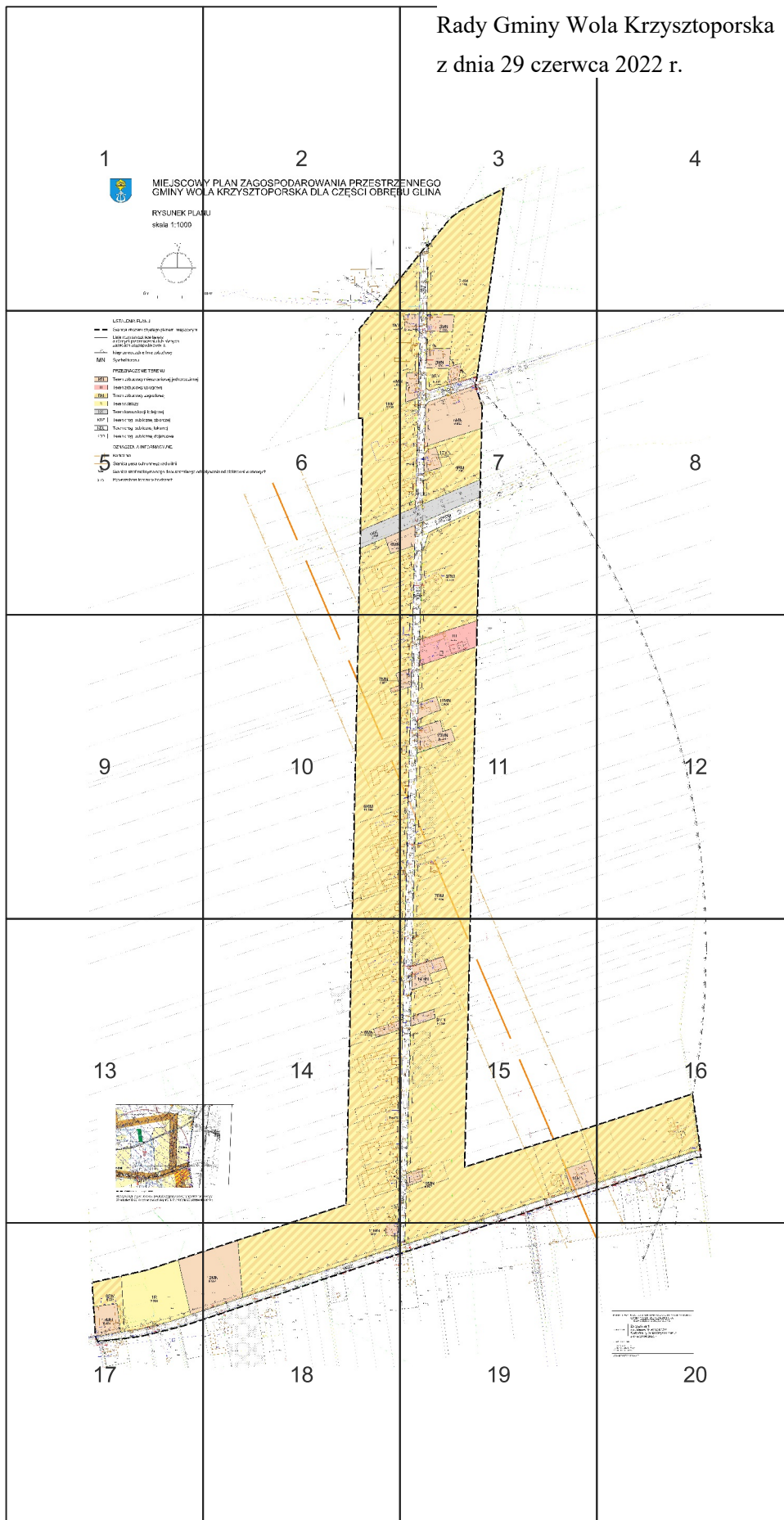
Przewodniczący Rady Gminy

Małgorzata Gniewaszewska

Załącznik Nr 1 do uchwały Nr XLV/381/22

Rady Gminy Wola Krzysztoporska

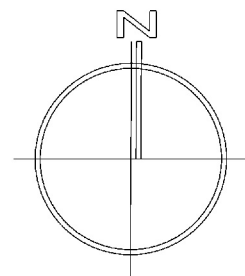
z dnia 29 czerwca 2022 r.





MIEJSCOWOŚĆ GMINY WOŁKOWYJA

RYSUNEK PLANU
skala 1:1000




0m


Arkusz nr 1

Y PLAN ZAGOSPODAROWANIA PRZESTRZ LA KRZYSZTOPORSKA DLA CZĘŚCI OBRE

NU





Arkusz nr 2



Arkusz nr 4

USTALENIA PLANU


 Granica obszaru objętego planem miejscowym

 Linie rozgraniczające tereny o różnym przeznaczeniu lub różnych zasadach zagospodarowania


 Nieprzekraczalne linie zabudowy

MN Symbol terenu

PRZEZNACZENIE TERENU


 MN Teren zabudowy mieszkaniowej jednorodzinnej

 U Teren zabudowy usługowej


 RM Teren zabudowy zagrodowej

 R Teren rolniczy

 KK Teren komunikacji kolejowej


 KDZ Teren drogi publicznej zbiorczej


 KDL Teren drogi publicznej lokalnej

 KDD Teren drogi publicznej dojazdowej

OZNACZENIA INFORMACYJNE

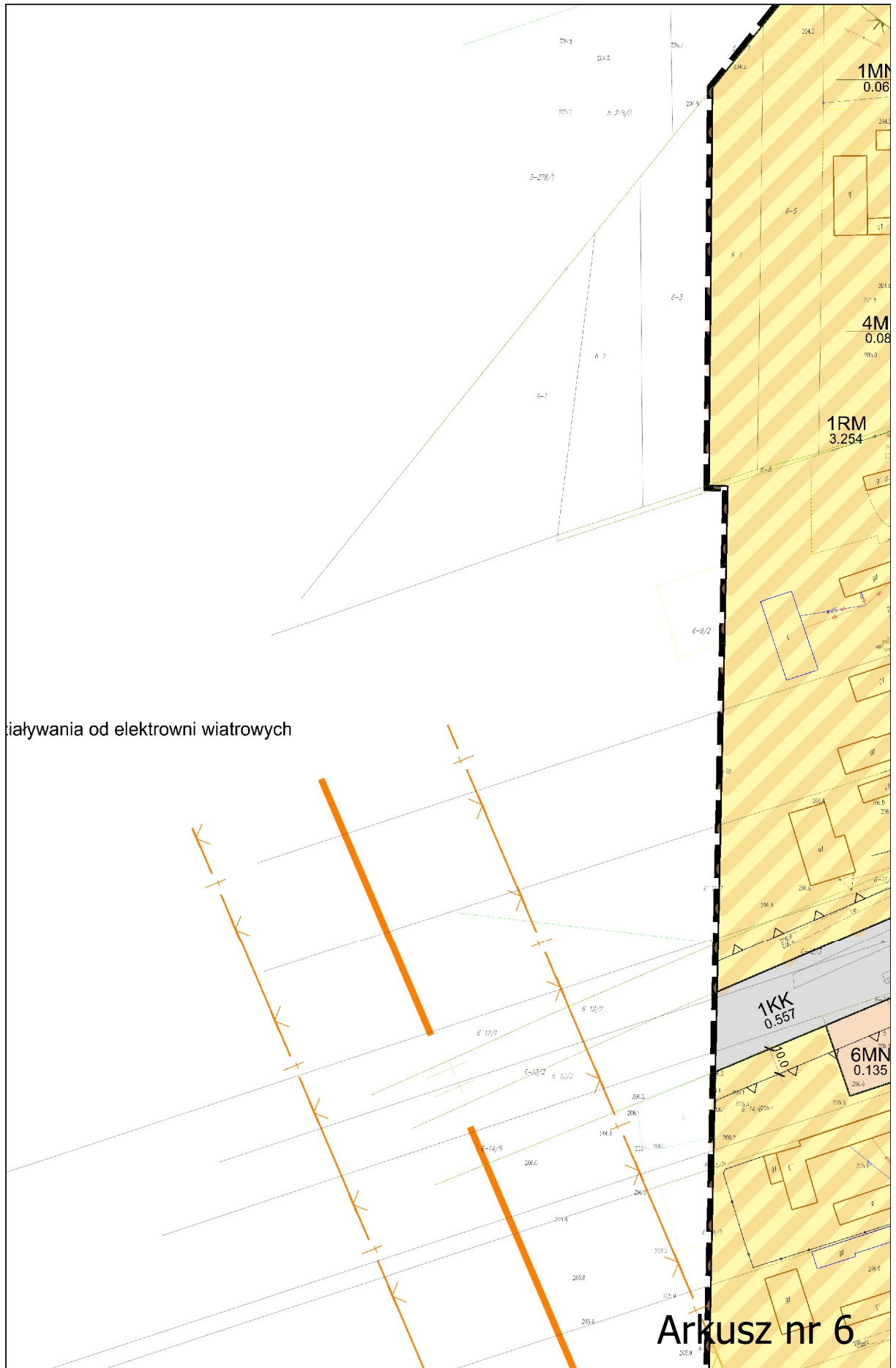
 Radiolinia

 Granica pasa ochronnego radiolunii

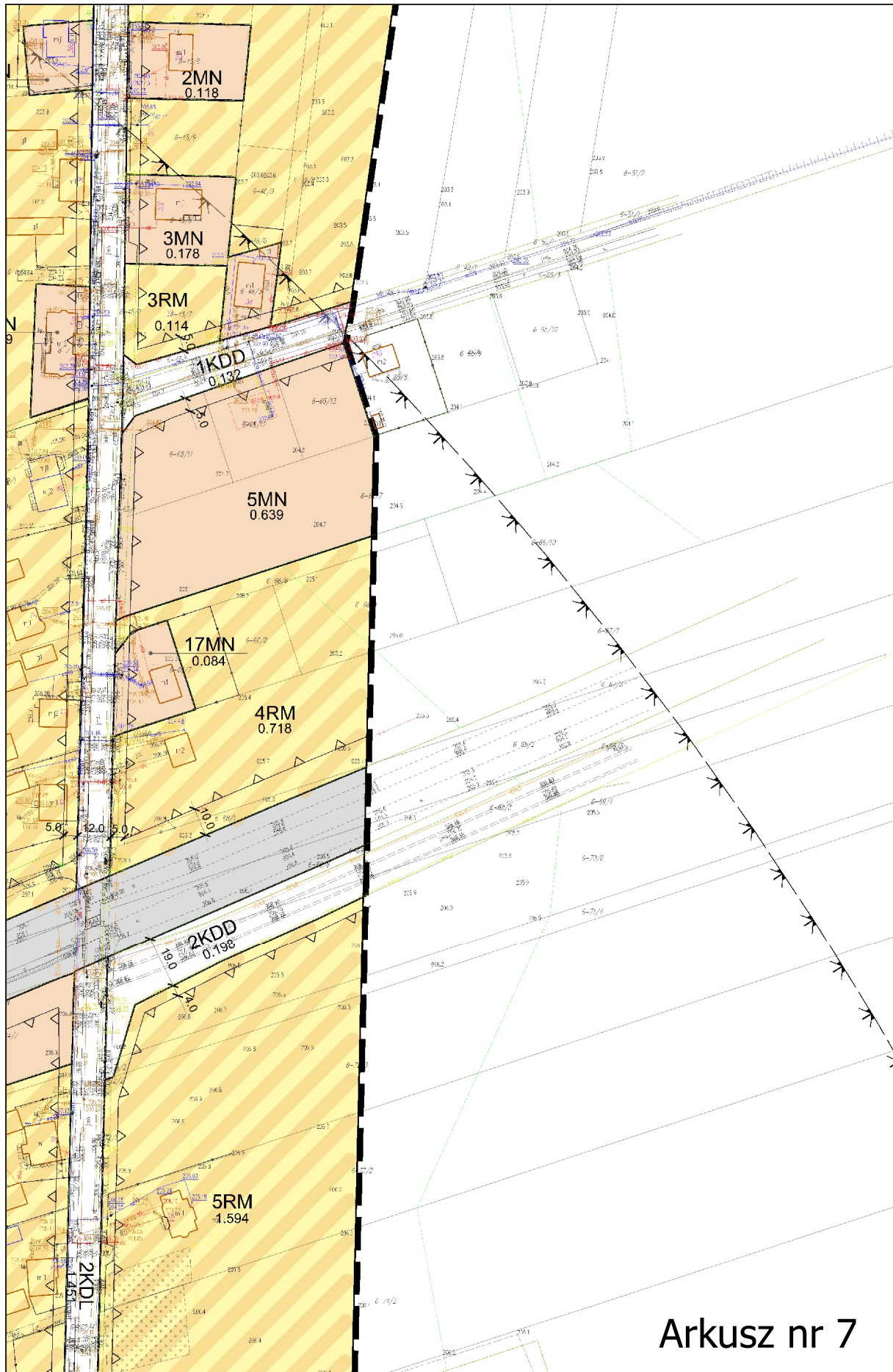
 Granice stref maksymalnego dopuszczalnego od

0.78 Powierzchnia terenu w hektarach

Arkusz nr 5



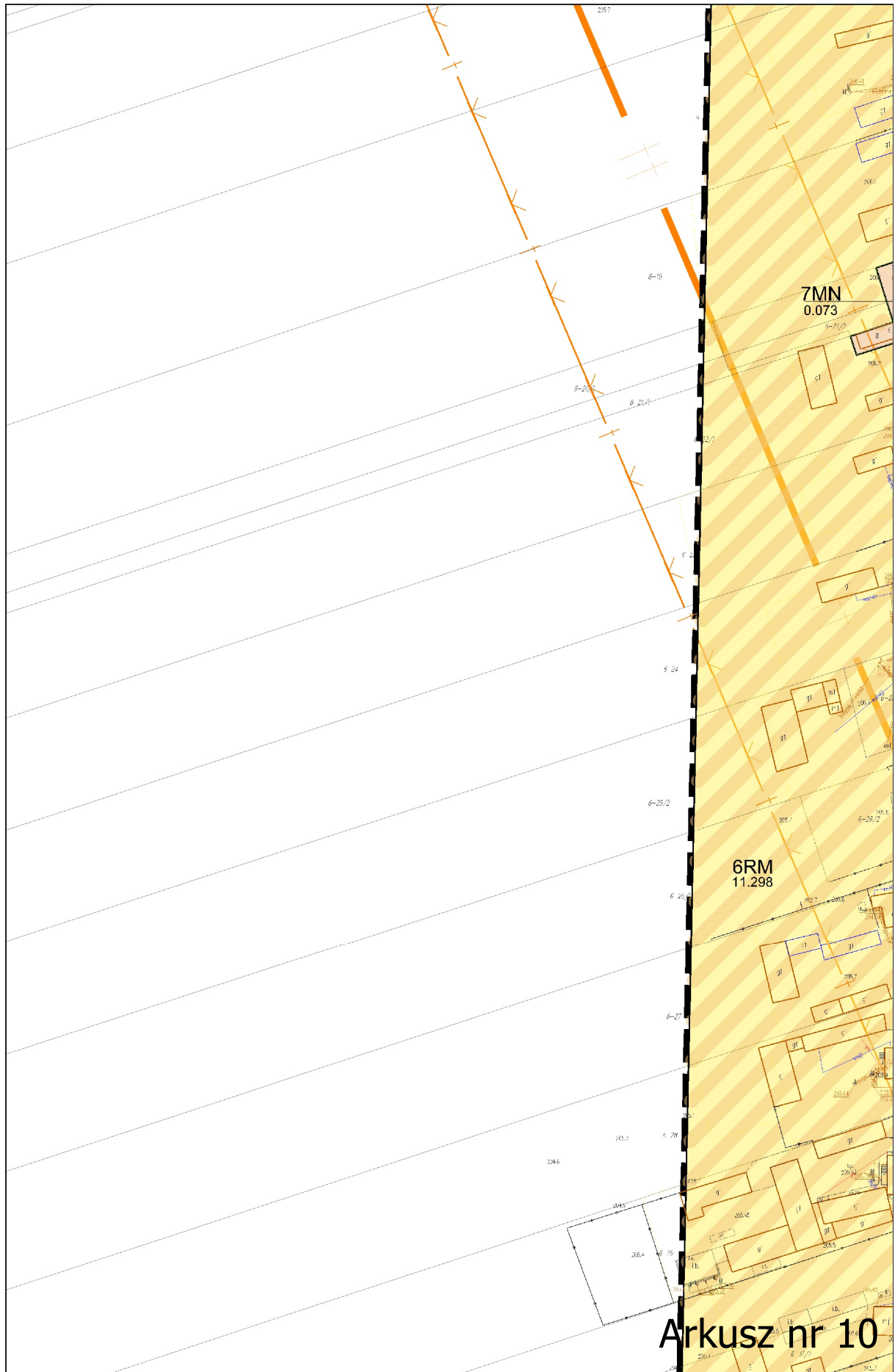
iaływania od elektrowni wiatrowych



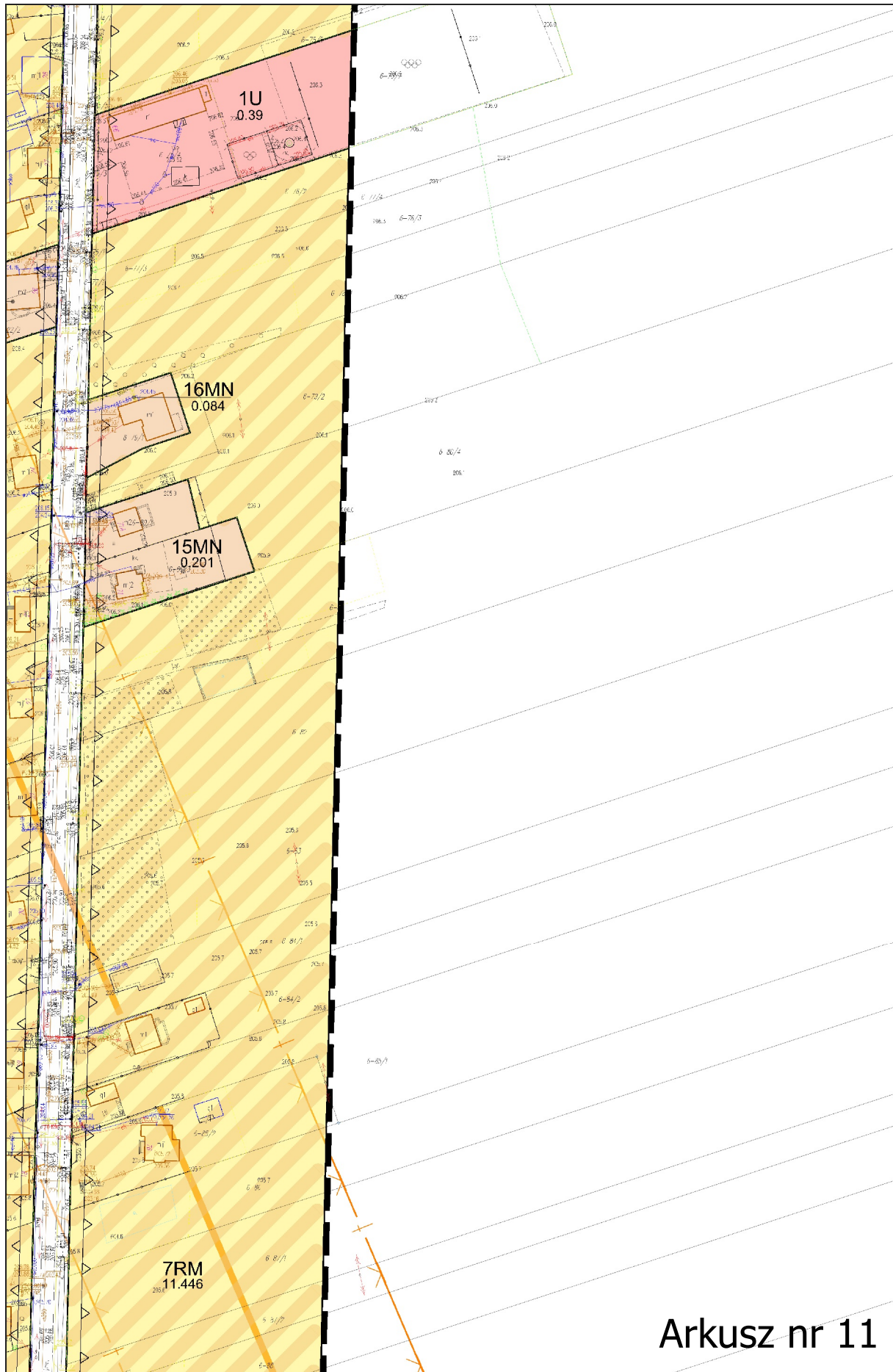


Arkusz nr 8


	 <p data-bbox="1082 1966 1358 2018">Arkusz nr 9</p>
--	--



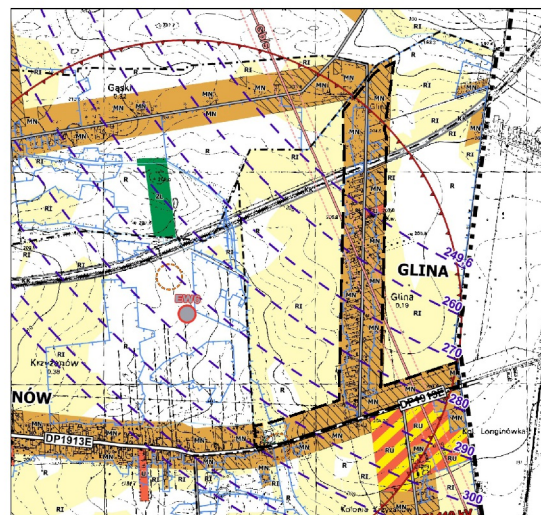
Arkusz nr 10



Arkusz nr 11



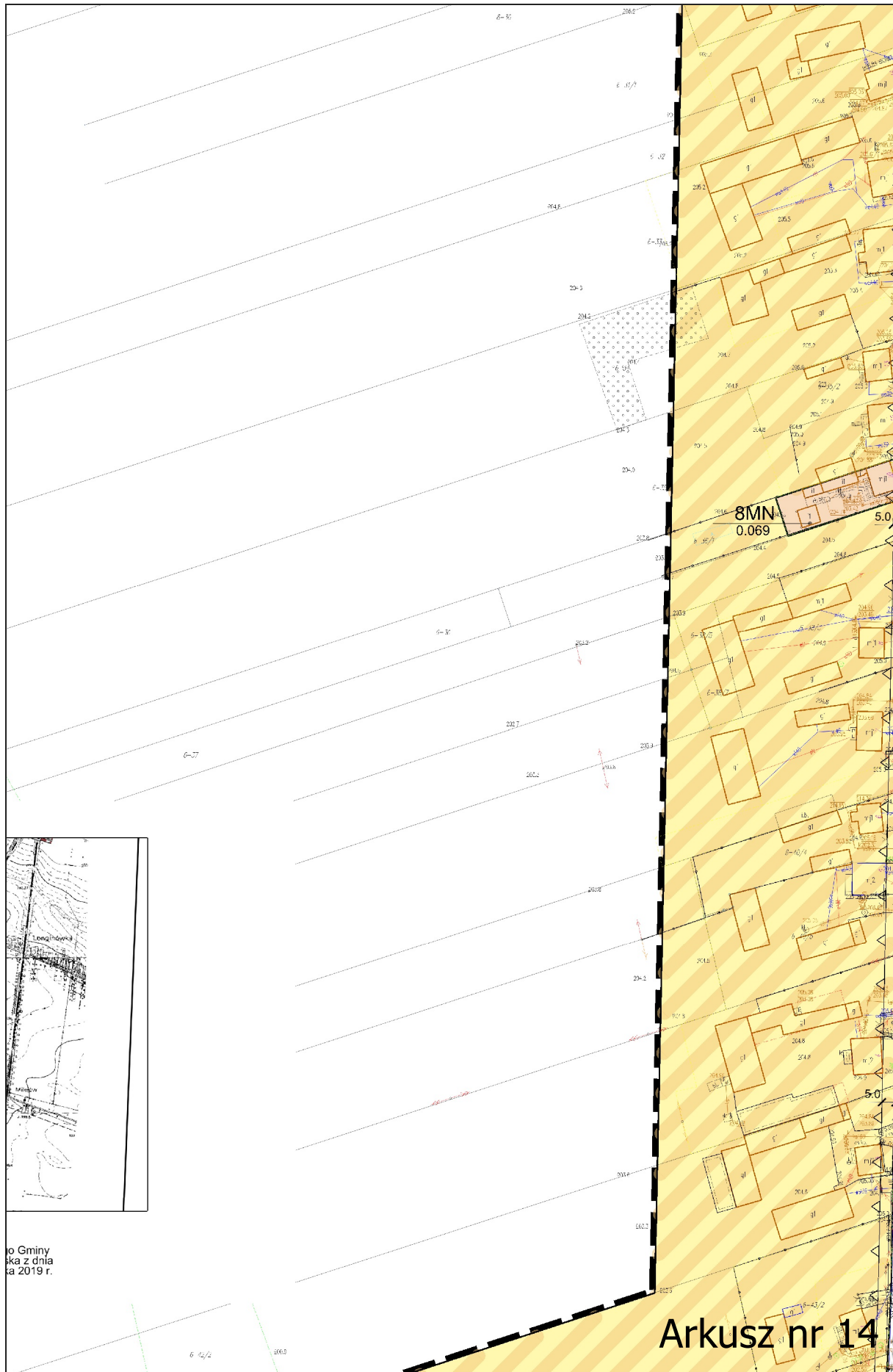
Arkusz nr 12



--- Granica obszaru objętego planem

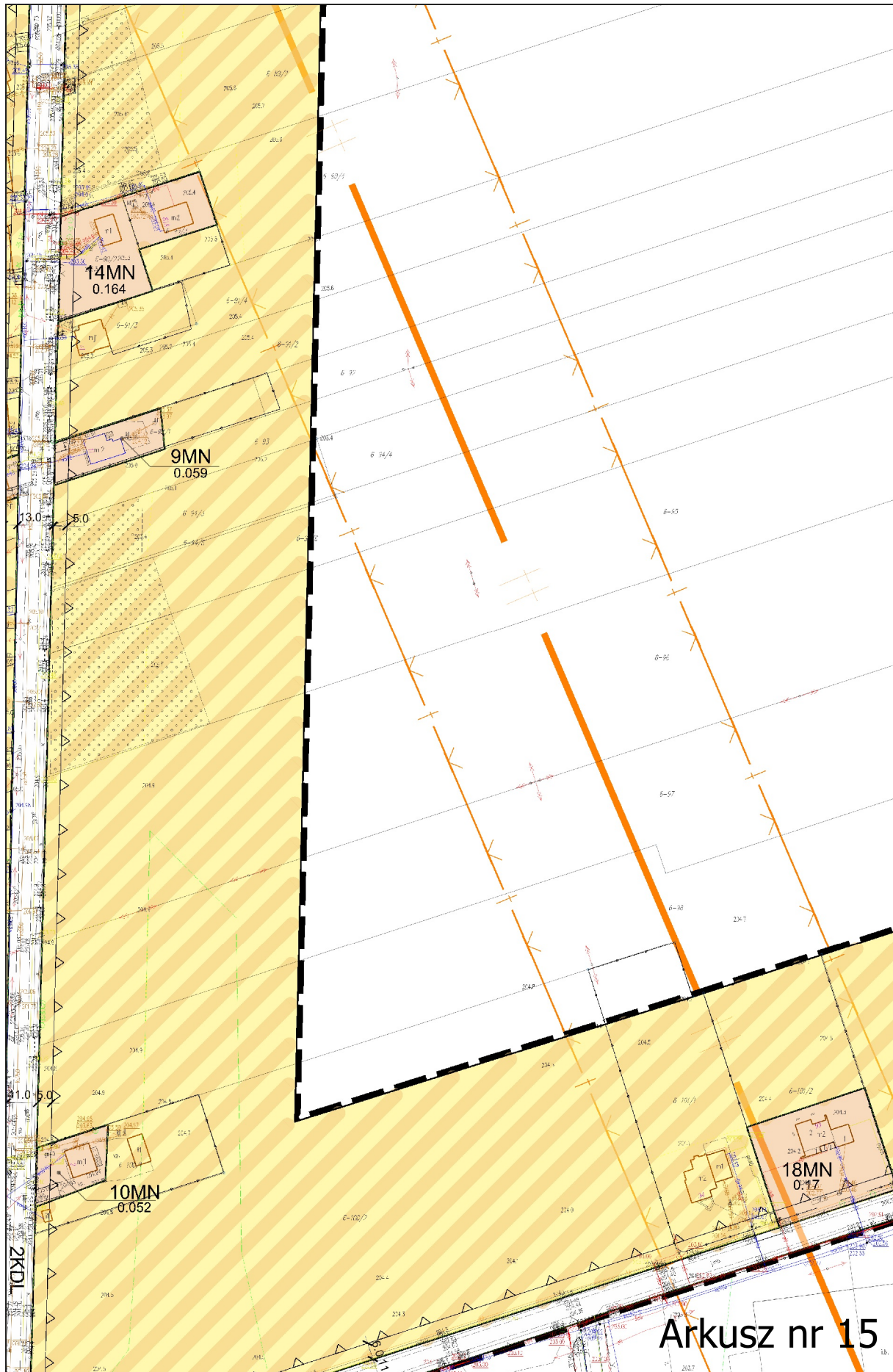
Wyrys ze Studium uwarunkowań i kierunków zagospodarowania przestrzennego Wola Krzysztoporska, uchwała Nr XLIX/404/14 Rady Gminy Wola Krzysztoporska z dnia 30 października 2014 r. zmieniona uchwałą nr XIII/101/19 z dnia 22 października 2019 r.

Arkusz nr 13

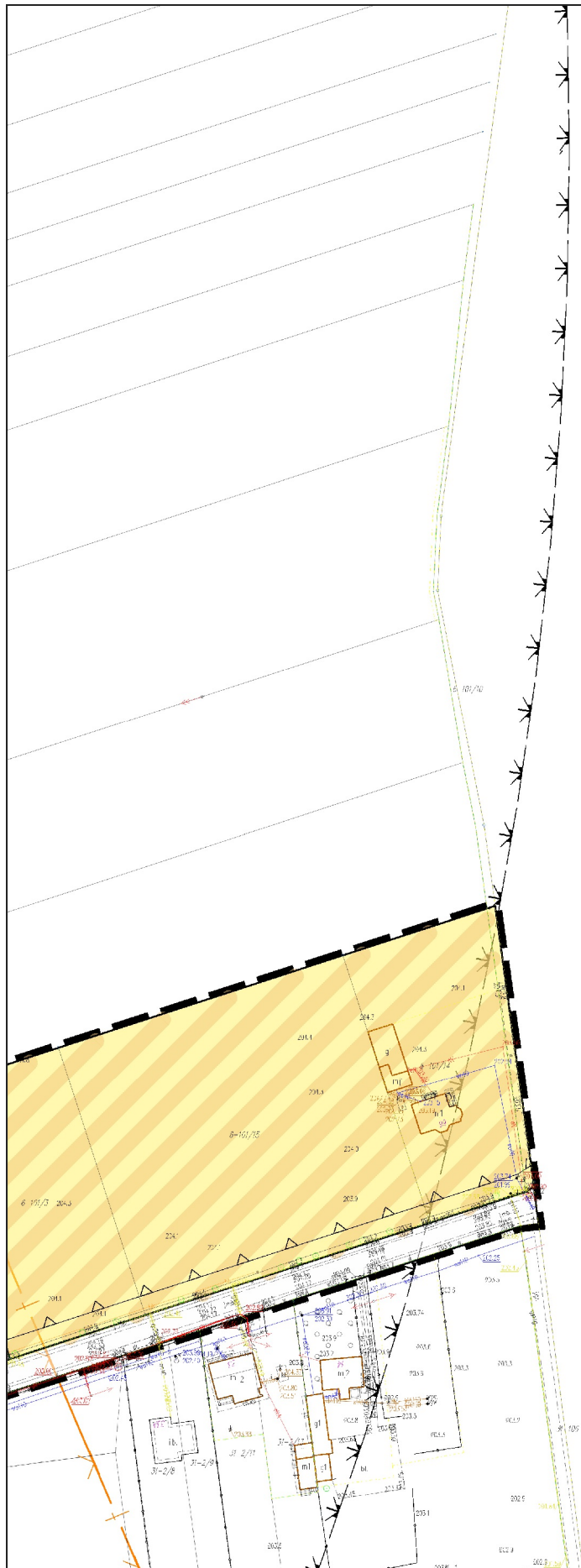


o Gminy
ska z dnia
ka 2019 r.

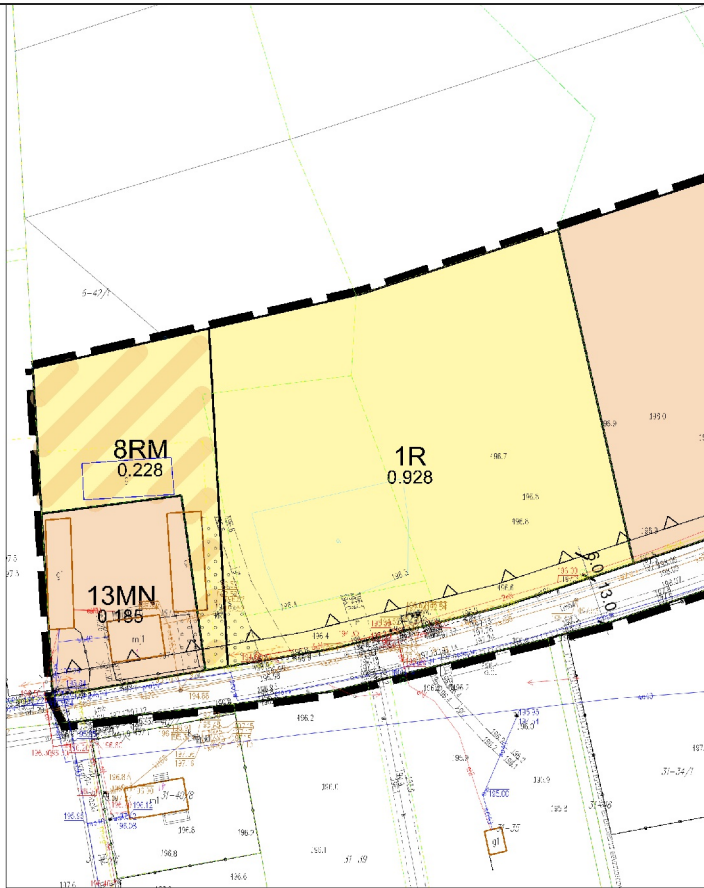
Arkusz nr 14



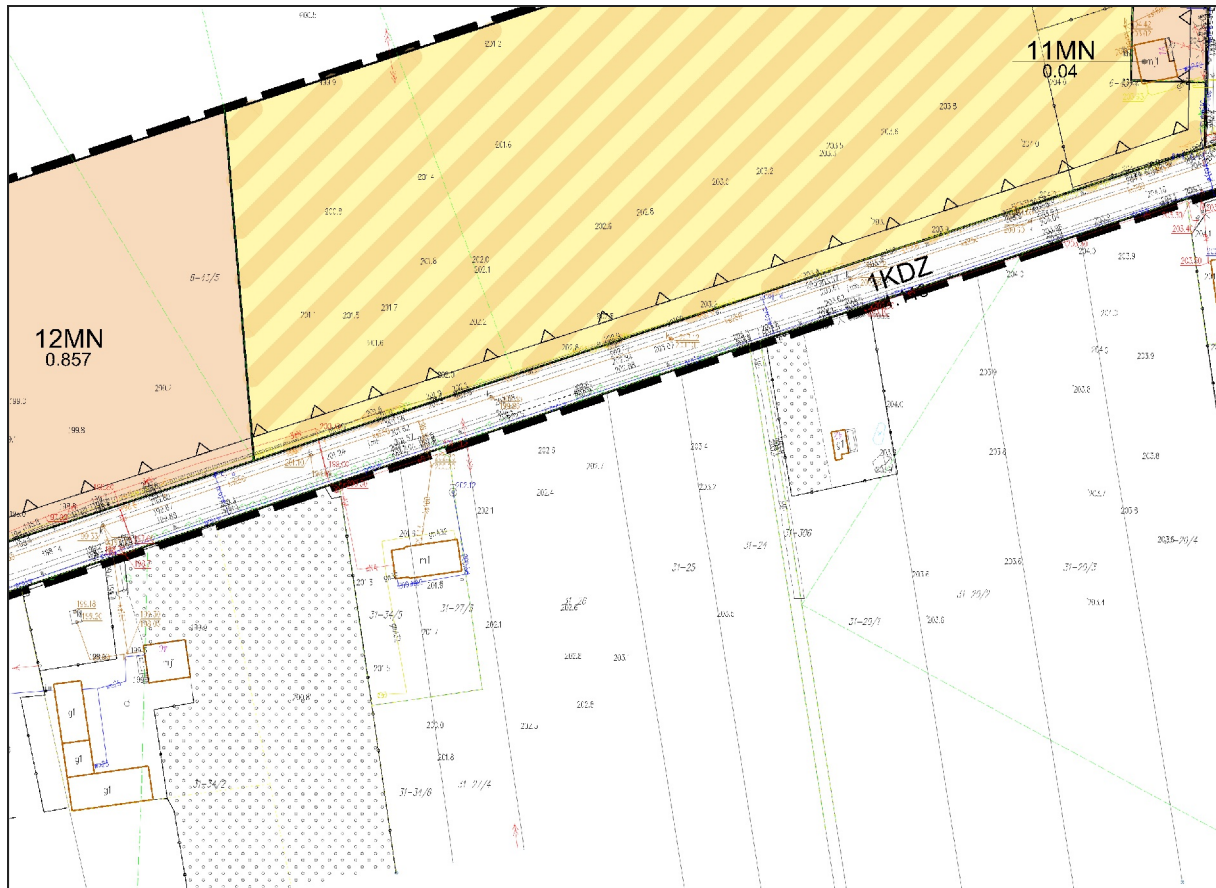
Arkusz nr 15



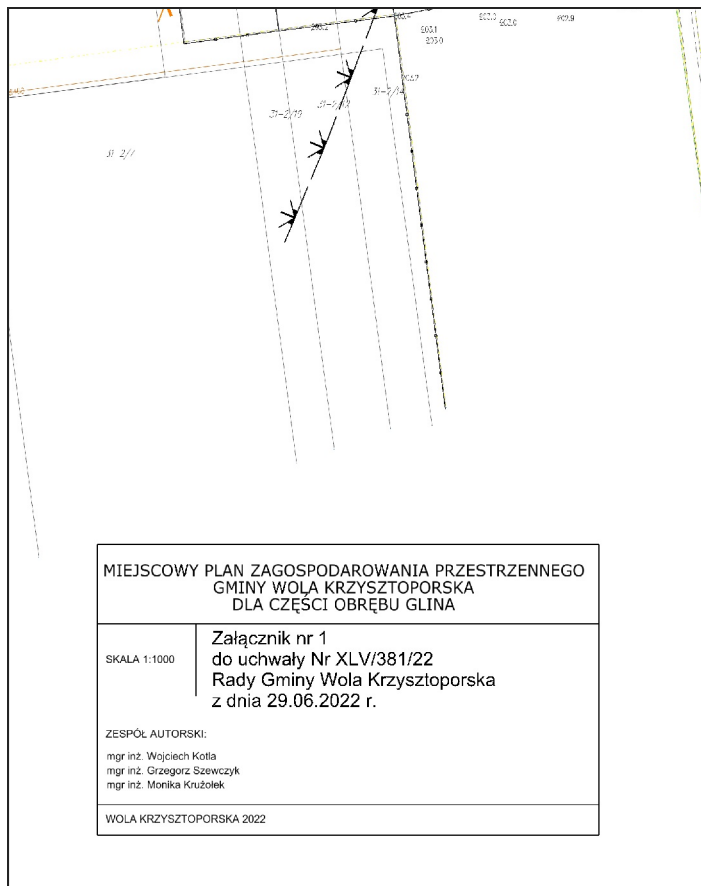
Arkusz nr 16






Arkusz nr 17











Arkusz nr 18






USTALENIA PLANU

-  Granica obszaru objętego planem miejscowym
-  Linie rozgraniczające tereny o różnym przeznaczeniu lub różnych zasadach zagospodarowania
-  Nieprzekraczalne linie zabudowy
- MN** Symbol terenu

PRZEZNACZENIE TERENU

-  Teren zabudowy mieszkaniowej jednorodzinnej
-  Teren zabudowy usługowej
-  Teren zabudowy zagrodowej
-  Teren rolniczy
-  Teren komunikacji kolejowej
-  Teren drogi publicznej zbiorczej
-  Teren drogi publicznej lokalnej
-  Teren drogi publicznej dojazdowej

OZNACZENIA INFORMACYJNE

-  Radiolinia
-  Granica pasa ochronnego radiolunii
-  Granice stref maksymalnego dopuszczalnego oddziaływania od elektrowni wiatrowych
- 0.78 Powierzchnia terenu w hektarach

Załącznik Nr 2 do uchwały Nr XLV/381/22

Rady Gminy Wola Krzysztoporska

z dnia 29 czerwca 2022 r.

Rozstrzygnięcie o sposobie rozpatrzenia uwag do projektu miejscowego planu zagospodarowania przestrzennego Gminy Wola Krzysztoporska dla części obrębu Glina

Do wyłożonego projektu miejscowego planu zagospodarowania przestrzennego Gminy Wola Krzysztoporska dla części obrębu Glina nie wniesiono uwag.

Załącznik Nr 3 do uchwały Nr XLV/381/22

Rady Gminy Wola Krzysztoporska

z dnia 29 czerwca 2022 r.

Rozstrzygnięcie o sposobie realizacji inwestycji, zapisanych w planie, z zakresu infrastruktury technicznej, które należą do zadań własnych gminy, oraz zasadach ich finansowania, zgodnie z przepisami o finansach publicznych.

§ 1. W obszarze objętym Planem przewiduje się realizację inwestycji z zakresu infrastruktury technicznej należącej do zadań własnych gminy służących zaspokajaniu zbiorowych potrzeb wspólnoty, oraz określa się sposób ich realizacji oraz zasady finansowania.

§ 2. Ustala się, że inwestycje z zakresu infrastruktury technicznej należącej do zadań własnych gminy będą mogły być finansowane:

- 1) z budżetu gminy;
- 2) ze środków własnych przedsiębiorstw działających w imieniu gminy;
- 3) współfinansowane ze środków zewnętrznych, w tym pozyskiwanych z funduszy Unii Europejskiej;
- 4) z udziału inwestorów zewnętrznych na podstawie zawartych porozumień;
- 5) dotacji, pożyczek, kredytów, obligacji komunalnych;
- 6) innych środków zewnętrznych;
- 7) poprzez udział inwestorów prywatnych w finansowaniu zadań publicznych w ramach partnerstwa publiczno-prywatnego.

§ 3. Ustala się, że udział finansowy gminy lub zainteresowanych podmiotów będzie przedmiotem indywidualnych ustaleń w ramach poszczególnych zadań inwestycyjnych.

Załącznik Nr 4 do uchwały Nr XLV/381/22

Rady Gminy Wola Krzysztoporska

z dnia 29 czerwca 2022 r.

Zalacznik4.gml



Dane przestrzenne, o których mowa w art. 67a ust. 3 i 5 ustawy z dnia 27 marca 2003 r. o planowaniu i zagospodarowaniu przestrzennym (j.t. Dz.U. z 2022 r. poz. 503) ujawnione zostaną po kliknięciu w ikonę

Uzasadnienie

do Uchwały Rady Gminy Wola Krzysztoporska w sprawie uchwalenia miejscowego planu zagospodarowania przestrzennego Gminy Wola Krzysztoporska dla części obrębu Glina

Przedmiotowy projekt uchwały stanowi realizację uchwały Nr XXX/306/17 Rady Gminy Wola Krzysztoporska z dnia 30 maja 2017 r. w sprawie przystąpienia do sporządzenia miejscowego planu zagospodarowania przestrzennego Gminy Wola Krzysztoporska dla części obrębu Glina. Na podstawie tej uchwały w dniu 11 października 2017 roku zawiadomiono poprzez obwieszczenie oraz ogłoszono w miejscowej prasie o przystąpieniu do sporządzenia ww. planu.

Obszar planu znajduje się we wschodniej części gminy wiejskiej Wola Krzysztoporska i obejmuje część obrębu Glina, o powierzchni około 39,80 ha. Teren graniczy od wschodu z gminą wiejską Rozprza.

Na przedmiotowym obszarze nie obowiązują miejscowe plany zagospodarowania przestrzennego.

Celem sporządzenia miejscowego planu zagospodarowania przestrzennego dla wskazanego wyżej obszaru była realizacja polityki przestrzennej nakreślonej w Studium uwarunkowań i kierunków zagospodarowania przestrzennego Gminy Wola Krzysztoporska, poprzez ustalenie zasad kształtowania zabudowy oraz wskaźników zagospodarowania terenu - dla terenów przeznaczonych pod zabudowę w planie ustalono szczegółowe parametry zabudowy takie jak wysokość, geometria dachu i inne niezbędne do prawidłowego rozwoju elementy kształtowania przestrzeni oraz docelowe ustalenie przebiegu układu komunikacyjnego.

W planie miejscowym zakłada się rozwój głównie terenów zabudowy zagrodowej oraz w części terenów zabudowy mieszkaniowej jednorodzinnej, co związane jest ze zmniejszeniem przestrzeni rolniczej (za wyjątkiem zabudowy zagrodowej). Wymaga to przeprowadzenia procedury wyłączenia części gleb z produkcji rolnej. Zmiana przeznaczenia gruntów rolnych na cele nierolnicze przeprowadzana jest na podstawie przepisów ustawy o ochronach gruntów rolnych i leśnych. W związku z ww. procedurą uzyskano zgodę na przeznaczenie nierolnicze 0,0557 ha gruntów rolnych klas III, natomiast dla gruntów rolnych klas III o powierzchni 31,0710 ha Minister Rolnictwa i Rozwoju Wsi nie wyraził zgody na zmianę przeznaczenia na cele nierolnicze. W związku z powyższym na terenach tych określonych w Studium.. jako tereny MN, w planie ustalono przeznaczenie zabudowa zagrodowa, zgodnie z zapisami określonymi w Studium uwarunkowań i kierunków zagospodarowania Gminy Wola Krzysztoporska (uchwała nr XIII/101/19 Rady Gminy Wola Krzysztoporska z dnia 22 października 2019 r.).

Ponadto w planie miejscowym informacyjnie zaznaczono „granice stref maksymalnego dopuszczalnego oddziaływania od elektrowni wiatrowych”, dla których zgodnie ze Studium... na podstawie Ustawy o inwestycjach w zakresie elektrowni wiatrowych (Dz. U. z 2021 r., poz. 724) utrzymuje się ustalenia poprzedniej edycji Studium uwarunkowań i kierunków zagospodarowania Gminy Wola Krzysztoporska (uchwała nr XLIX/404/14 Rady Gminy Wola Krzysztoporska z dnia 30 października 2014 r.) w zakresie powierzchni terenów przeznaczonych pod zabudowę mieszkaniową.

Projekt planu został wykonany w skali 1:1000, zgodnie z art. 16 ust. 1 ustawy z dnia 27 marca 2003 roku o planowaniu i zagospodarowaniu przestrzennym oraz z § 6 ust. 1 Rozporządzenia Ministra Infrastruktury z dnia 26 sierpnia 2003 roku w sprawie wymaganego zakresu projektu miejscowego planu zagospodarowania przestrzennego.

Realizacja wymogów wynikających z art. 1 ust. 2 – 4 Ustawy o planowaniu i zagospodarowaniu przestrzennym.

1. Spełnienie wymogów określonych w art. 1 ust. 2 ww. ustawy, polegające na uwzględnieniu:

1) wymagań ładu przestrzennego, w tym urbanistyki i architektury – zostało spełnione poprzez regulacje projektu planu miejscowego zawarte w Przepisach ogólnych uchwały, zawartych w Rozdziale 1, jak również na załączniku graficznym. Na rysunku planu jednoznacznie określono linie rozgraniczające tereny o różnym przeznaczeniu lub różnych zasadach zagospodarowania, a w miejscach gdzie dopuszczono zabudowę ustalono nieprzekraczalne linie zabudowy i niezbędne parametry;

2) walorów architektonicznych i krajobrazowych – zostało spełnione poprzez regulacje zawarte w ustaleniach ogólnych §4, 5, a także ustaleniach szczegółowych dla poszczególnych terenów;

- 3) wymagań ochrony środowiska, w tym gospodarowania wodami i ochrony gruntów rolnych i leśnych – zostało spełnione poprzez regulacje zawarte w §5 Uchwały;
- 4) wymagań ochrony dziedzictwa kulturowego i zabytków oraz dóbr kultury współczesnej – zostało spełnione poprzez regulacje zawarte w §6 Uchwały. Jednocześnie zrezygnowano z wprowadzania regulacji dotyczących dóbr kultury współczesnej, ze względu na brak takich dóbr kultury, co określono w §1 ust. 5 Uchwały;
- 5) wymagania ochrony zdrowia oraz bezpieczeństwa ludzi i mienia, a także potrzeby osób ze szczególnymi potrzebami, o których mowa w ustawie z dnia 19 lipca 2019 r. o zapewnianiu dostępności osobom ze szczególnymi potrzebami (Dz. U. z 2020 r., poz. 1062); – zostało spełnione w szczególności poprzez odpowiednią kwalifikację terenów zabudowy zgodnie z przepisami dotyczącymi ochrony środowiska, w zakresie ochrony przed hałasem, odpowiedni dobór przeznaczeń w terenach, w sposób użyteczny dla wszystkich, w możliwie największym stopniu, a także poprzez zapewnienie w planie stanowisk postojowych dla pojazdów zaopatrzonych w kartę parkingową umożliwiających prawidłową dostępność terenów dla osób niepełnosprawnych;
- 6) walorów ekonomicznych przestrzeni – zostało spełnione poprzez przeznaczenie terenów pod zabudowę, zgodnie z ustaleniami obowiązującego studium uwarunkowań i kierunków zagospodarowania przestrzennego i ustalenie parametrów zabudowy. Ponadto dla terenów gdzie nastąpi wzrost wartości nieruchomości w wyniku uchwalenia planu miejscowego ustalono stawkę służącą do naliczenia jednorazowej opłaty z tytułu wzrostu wartości nieruchomości. Uzyskane z tytułu ww. opłaty środki stanowią dochód własny gminy;
- 7) prawa własności – zostało spełnione poprzez maksymalną ochronę gruntów prywatnych możliwych do zainwestowania. Ustalone w planie linie rozgraniczające tereny o różnym przeznaczeniu lub różnych zasadach zagospodarowania zostały ustalone z największym poszanowaniem i uwzględnieniem istniejących podziałów geodezyjnych i własności;
- 8) potrzeb obronności i bezpieczeństwa państwa – zostało spełnione poprzez uzyskanie uzgodnienia od właściwych organów wojskowych, ochrony granic oraz bezpieczeństwa państwa wskazującego na zgodność zapisów planu z właściwością rzeczową organów;
- 9) potrzeb interesu publicznego – zostało spełnione poprzez wyznaczenie w przedmiotowym planie miejscowym terenów dróg publicznych, umożliwiających zapewnienie ciągłości i spójności systemu komunikacji samochodowej, rowerowej i pieszej;
- 10) potrzeby w zakresie rozwoju infrastruktury technicznej, w szczególności sieci szerokopasmowych – zostało spełnione poprzez ustalenia zawarte w §10 Uchwały;
- 11) zapewnienia udziału społeczeństwa w pracach nad miejscowym planem zagospodarowania przestrzennego, w tym przy użyciu środków komunikacji elektronicznej – zostało spełnione poprzez zapewnienie możliwości składania wniosków do projektu planu miejscowego.

Na umieszczone w dniu 11 października 2017 roku ogłoszenie/obwieszczenie, o przystąpieniu do sporządzenia w/w projektu planu miejscowego w trybie art. 17 ust. 1 ustawy o planowaniu i zagospodarowaniu przestrzennym nie wpłynęły wnioski.

Po przygotowaniu projektu planu miejscowego i jego uzgodnieniu zapewniono ponownie możliwość udziału społeczeństwa w przygotowaniu planu miejscowego poprzez zamieszczenie w dniu 3 września 2021 r. ogłoszenia w prasie, które zostało również umieszczone na stronie internetowej gminy o wyłożeniu projektu miejscowego planu do publicznego wglądu, w dniach od 10 września 2021 r. do 4 października 2021 r. Projekt planu miejscowego wraz z prognozą oddziaływania na środowisko udostępniony został również w biuletynie informacji publicznej. W trakcie wyłożenia, w siedzibie Urzędu Gminy Wola Krzysztoporska, w dniu 15 września 2021 roku odbyła się dyskusja publiczna na temat rozwiązań przyjętych w projekcie planu miejscowego, na którą przybyli zainteresowani. W ustalonym i ogłoszonym publicznie terminie na składanie uwag, do projektu planu miejscowego nie wpłynęły uwagi.

Natomiast w związku ze zmianami w projekcie planu ponowiono wyłożenie do publicznego wglądu. Projekt planu miejscowego został ponownie wyłożony w dniach od 29 kwietnia 2022 r. do 23 maja 2022 r., dyskusja publiczna odbyła się 20 maja 2022 r. W ustalonym i ogłoszonym publicznie terminie na składanie uwag, do projektu planu miejscowego nie wpłynęły uwagi;

- 12) zachowania jawności i przejrzystości procedur planistycznych – zostało spełnione poprzez stałą dostępność materiałów planistycznych oraz dokumentowanie wszystkich czynności prowadzonych w trakcie procedury

sporządzenia projektu planu miejscowego. Cała dokumentacja planistyczna wykonana w trakcie opracowania projektu planu miejscowego zostanie również przekazana do organu nadzorczego – Wojewody Łódzkiego, w celu sprawdzenia poprawności przeprowadzenia procedury opracowania planu miejscowego;

13) potrzeby zapewnienia odpowiedniej ilości i jakości wody, do celów zaopatrzenia ludności – zostało spełnione poprzez zapisy planu zawarte w §10 dotyczące zaopatrzenia w wodę.

Spełnienie wymogów określonych w art. 1 ust. 3 Ustawy, polegające na tym, że ustalając przeznaczenie terenów lub określając potencjalny sposób zagospodarowania i korzystania z terenów, organ waży interes publiczny i interesy prywatne, w tym zgłaszane w postaci wniosków i uwag, zmierzające do ochrony istniejącego stanu zagospodarowania terenów, jak i zmian w zakresie ich zagospodarowania, a także analizy ekonomiczne, środowiskowe i społeczne, zostało spełnione poprzez poszanowanie prawa własności i istniejącego zagospodarowania przy formułowaniu ustaleń przygotowywanego projektu planu miejscowego. Ponadto na każdym istotnym etapie sporządzania projektu planu miejscowego zapewniono możliwość udziału społeczeństwa poprzez składanie wniosków i uwag do projektu planu miejscowego oraz udział w dyskusjach publicznych na temat przyjętych rozwiązań.

Na potrzeby opracowanego projektu planu została przygotowana przez uprawnionego rzeczoznawcę majątkowego prognoza skutków finansowych uchwalenia planu miejscowego, w której dokonano oceny wpływu przyjęcia planu na dochody i wydatki gminy. Prognoza została opracowana zgodnie z §11 Rozporządzenia Ministra Infrastruktury z dnia 26 sierpnia 2003r. w sprawie wymaganego zakresu projektu miejscowego planu zagospodarowania przestrzennego.

Na potrzeby projektu planu została przygotowana prognoza oddziaływania planu na środowisko, w której dokonano oceny wpływu planu na środowisko, zgodnie z wymogami i zakresem określonym w obowiązujących przepisach prawa. Jej zakres został uzgodniony z odpowiednimi instytucjami, a przygotowana ostatecznie prognoza zaopiniowana oraz poddana publicznej weryfikacji w trakcie wyłożeń projektu planu miejscowego do publicznego wglądu.

Spełnienie wymogów określonych w art. 1 ust. 4 Ustawy, polegające na tym, że w przypadku sytuowania nowej zabudowy, uwzględnienie wymagań ładu przestrzennego, efektywnego gospodarowania przestrzenią oraz walorów ekonomicznych przestrzeni następuje poprzez:

1) kształtowanie struktur przestrzennych przy uwzględnieniu dążenia do minimalizowania transportochłonności układu przestrzennego - zostało spełnione poprzez ustalenia zawarte w §9 uchwały;

2) lokalizowanie nowej zabudowy mieszkaniowej w sposób umożliwiający mieszkańcom wykorzystanie publicznego transportu zbiorowego jako podstawowego środka transportu, zostało spełnione w wyniku ustalenia przeznaczenia terenów w sposób taki aby zapewnić możliwie sprawne i krótkie dojeżdżania do istniejących przystanków komunikacji publicznej;

3) zapewnianie rozwiązań przestrzennych, ułatwiających przemieszczanie się pieszych i rowerzystów, zostało spełnione w wyniku rozplanowania układu komunikacyjnego oraz wprowadzone w §9 Uchwały ustalenia;

4) dążenie do planowania i lokalizowania nowej zabudowy zgodnie z zasadą zrównoważonego rozwoju i poszanowania ładu przestrzennego zostało spełnione poprzez wykorzystanie terenów zainwestowanych pod zabudowę kubaturową i zapewnienie korzystnych współczynników powierzchni biologicznie czynnej. Ponadto przygotowując projekt planu miejscowego kierowano się dostępnością i możliwością uzbrojenia terenów w infrastrukturę techniczną i drogową.

2. Zgodność z wynikami analizy, o której mowa w art. 32 ust. 1, wraz z datą uchwały, o której mowa w art. 32 ust. 2 Ustawy.

Rada Gminy w Woli Krzysztoporskiej podjęła uchwałę Nr XV/122/19 z dnia 19 grudnia 2019 r. w sprawie aktualności studium uwarunkowań i kierunków zagospodarowania przestrzennego gminy oraz miejscowych planów zagospodarowania przestrzennego gminy Wola Krzysztoporska, w której uznała dokument Studium... za aktualny, oraz część planów miejscowych za aktualne. W dokumencie wskazano również tzw. obszary interwencji planistycznej, diagnozujących główne potrzeby zmian planistycznych w gminie.

3. Wpływ na finanse publiczne, w tym budżet gminy.

Wpływ ustaleń przedmiotowego planu miejscowego na finanse publiczne, w tym budżet gminy określa się w prognozie skutków finansowych uchwalenia przedmiotowego planu.

Procedura formalno – prawna została przeprowadzona zgodnie z art. 17 Ustawy z dnia 27 marca 2003 r. o planowaniu i zagospodarowaniu przestrzennym oraz, w zakresie przeprowadzenia strategicznej oceny oddziaływania na środowisko zgodnie z Ustawą o udostępnianiu informacji o środowisku i jego ochronie, udziale społeczeństwa w ochronie środowiska oraz o ocenach oddziaływania na środowisko z dnia 3 października 2008 r. (tekst jednolity Dz. U. z 2022 roku, poz. 1029). Zgodnie z obowiązującym trybem formalno-prawnym, po uzyskaniu wymaganych opinii i uzgodnień, projekt planu został wyłożony do publicznego wglądu w dniach od 10 września 2021 r. do 4 października 2021 r., dyskusja publiczna nad przyjętymi w projekcie planu rozwiązaniami odbyła się w dniu 15 września 2021 roku. W obligatoryjnym terminie, tj. do dnia 19 października 2021 roku nie wpłynęły uwagi. Ze względu na wprowadzone zmiany w projekcie planu został on ponownie wyłożony do publicznego wglądu w dniach od 29 kwietnia 2022 r. do 23 maja 2022 r., dyskusja publiczna odbyła się 20 maja 2022 r. W ustalonym terminie tj. do dnia 7 czerwca 2022 roku uwagi nie wpłynęły.

Opracowany projekt planu jest odzwierciedleniem realizacji polityki przestrzennej gminy dla przedmiotowego obszaru, w szczególności odzwierciedleniem docelowej struktury funkcjonalno-przestrzennej i sieci powiązań komunikacyjnych. Tym samym rozwiązania przyjęte w projekcie planu są zgodne z kierunkami zagospodarowania przestrzennego określonymi Studium uwarunkowań i kierunków zagospodarowania przestrzennego Gminy Wola Krzysztoperska (uchwała Nr XLIX/404/14 Rady Gminy Wola Krzysztoperska z dnia 30 października 2014 r. zmieniona uchwałą nr XIII/101/19 Rady Gminy Wola Krzysztoperska z dnia 22 października 2019 r.) przy uwzględnieniu zapisów tekstowych tego dokumentu.

Opracowanie wyczerpuje zakres merytoryczny wynikający z obowiązujących przepisów, a także spełnia cel, jakiemu ma służyć - określa przeznaczenie terenów objętych jego granicami oraz wskazuje sposoby ich możliwego zagospodarowania. Przedstawiony projekt planu zapewnia możliwość kształtowania ładu przestrzennego i pozwoli na prawidłowe zagospodarowanie tej części gminy.

Powyższe oznacza, że przedmiotowy projekt planu spełnia warunki pozwalające na przedstawienie go Radzie Gminy Wola Krzysztoperska w celu uchwalenia, i że podjęcie przedmiotowej uchwały jest zasadne.