

woj. łódzkie
pow. piotrkowski
gm. Wola Krzysztoporska
obr. Wola Krzysztoporska

MAPA EWIDENCYJNA Skala 1:5000

GMINA WOLA KRZYSZTOPORSKA
WIEŚ WOLA KRZYSZTOPORSKA
SKALA 1 : 5000

ZAŁĄCZNIK NR 1

Grunty obrębu Siomki
gm. Wola Krzysztoporska



STAROSTA PIOTRKOWSKI
Powiatowy Ośrodek Dokumentacji
Geodezyjnej i Kartograficznej

Reprodukowanie, rozprowadzanie i rozprowadzanie w innych celach geodezyjnych i kartograficznych (Dz. U. Nr 30 poz. 167 z późn. zmianami).

Piotrków Tryb., dnia 19.06.2003 r.

Niniejsza mapa może służyć do celów projektowych.

Piotrków Tryb., dnia 19.06.2003 r.

Dyrektor Główny
STAROSTY INSPEKTORA



PRZEWODNICZĄCY
RADY GMINY
inż. Józef Kolański





GMINA WOLA KRZYSZTOPORSKA
WIEŚ KACPRÓW - SKALA 1 : 5000
ZAŁĄCZNIK NR 2

woj. łódzkie
 pow. piotrkowski
 gm. Wola Krzysztoporska
 obr. Kacprów

MAPA
EWIDENCYJNA
Skala 1:5000



OBJAŚNIENIE OZNACZEŃ

-  GRANICA TERENU OBJĘTEGO ZMIANĄ PLANU
-  LINIE ROZGRANICZAJĄCE TERENY RÓŻNIE UŻYTKOWANE
-  TERENY UPRAW POŁOWYCH
-  DROGA POWIATOWA NR 30535

STAROSTA PIOTRKOWSKI
 Powiatowy Ośrodek Dokumentacji
 Geodezyjnej i Kartograficznej

Reprodukowanie i rozpowszechnienie niniejszej mapy wymaga zgody w oparciu o art. 12 ustawy z dnia 11 marca 1990 r. o Państwowym Kartograficznym i Geodezyjnym (Dz. U. Nr 30 poz. 163, z późn. zmianami).

Piotrków Tryb., dnia ... Podpis osoby upoważnionej

STAROSTA PIOTRKOWSKI
 Powiatowy Ośrodek Dokumentacji
 Geodezyjnej i Kartograficznej

Poświadczam się zgodność niniejszej mapy z oryginałem przyjętym do państwowego zasobu geodezyjnego i kartograficznego w dniu ...

Niniejsza mapa może służyć do celów projektowych

Piotrków Tryb., dnia ... Podpis osoby upoważnionej

Z up. STAROSTY
 Danuta Gorczylik
 STAROSTA PIOTRKOWSKI



PRZEWODNICZĄCY
 RADY GMINY
 inż. Józef Kolasiński

Arkusz 2

pow. łódzkie
pow. piotrkowski
gm. Wola Krzysztoporska
obr. Makolice

MAPA EWIDENCYJNA Skala 1:5000 Parcelówki

GMINA WOLA KRZYSZTOPORSKA
WIEŚ MAKOLICE - SKALA 1 : 5000
ZALĄCZNIK NR 3

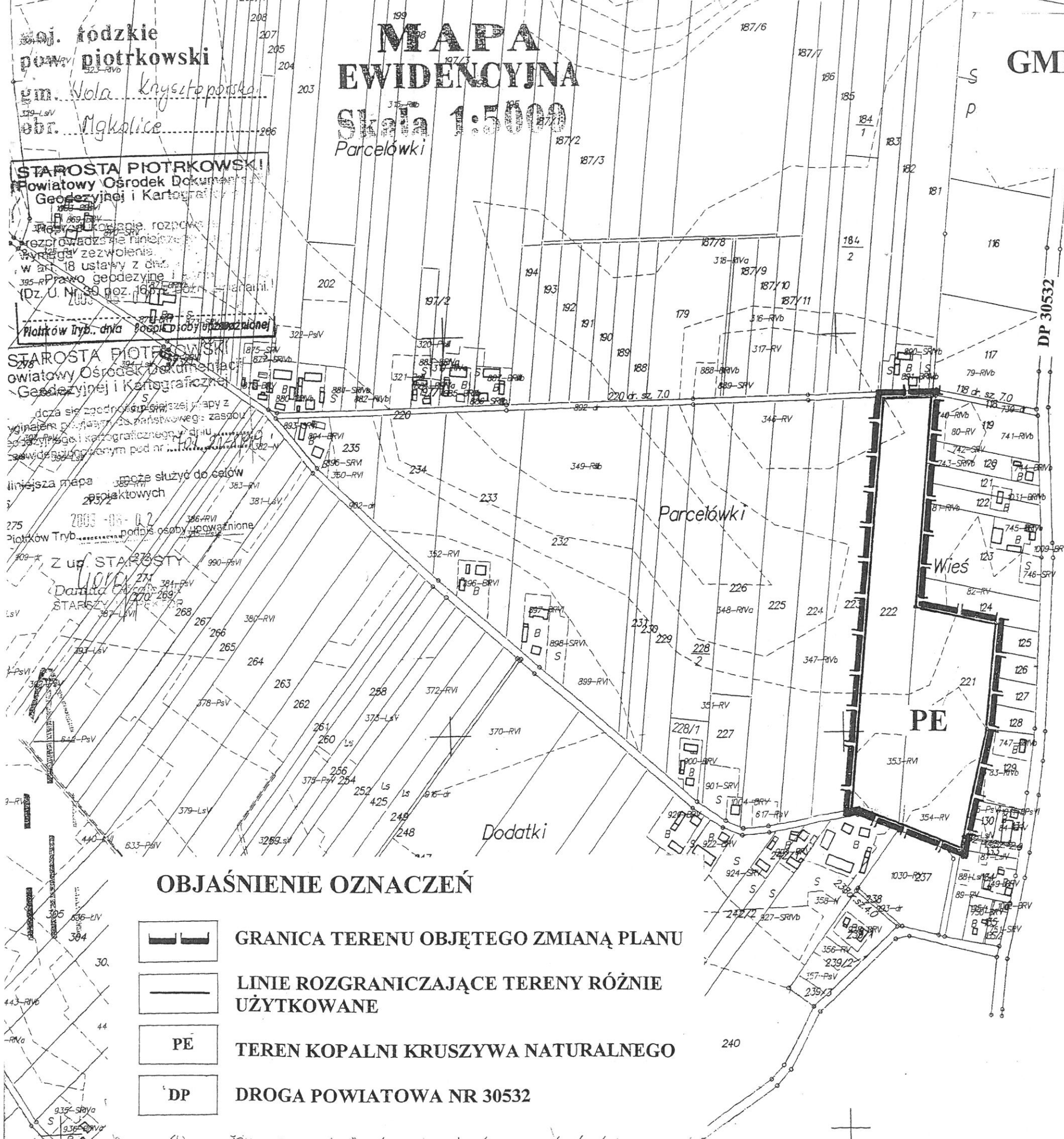
STAROSTA PIOTRKOWSKI
Powiatowy Ośrodek Dokumentacji Geodezyjnej i Kartograficznej
ul. Piłsudskiego 10
19-100 Piotrków Trybunalski

STAROSTA PIOTRKOWSKI
Powiatowy Ośrodek Dokumentacji Geodezyjnej i Kartograficznej
ul. Piłsudskiego 10
19-100 Piotrków Trybunalski

Z up. STAROSTY
Dariusza
STAROŻY
270/269



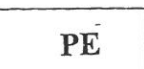
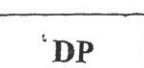
305
306-2IV
304
30
44
443-RVb
-RVa
939-SRVa
936-SRVa


305
306-2IV
304
30
44
443-RVb
-RVa
939-SRVa
936-SRVa



Arkusz 2

OBJAŚNIENIE OZNACZEŃ

-  GRANICA TERENU OBJĘTEGO ZMIANĄ PLANU
-  LINIE ROZGRANICZAJĄCE TERENY RÓŻNIE UŻYTKOWANE
-  TEREN KOPALNI KRUSZYWA NATURALNEGO
-  DROGA POWIATOWA NR 30532



PRZEWODNICZĄCY
RADY GMINY
inż. Józef Kotasiński

Gm. Wola Krzysztoporska. pow. piotrkowski woj. łódzkie

woj. łódzkie
pow. piotrkowski
gm. Wola Krzysztoporska
obr. Borowa

**MAPA
EWIDENCYJNA**
Skala 1:5000

GMINA WOLA KRZYSZTOPORSKA
WIEŚ BOROWA - SKALA 1 : 5000
ZAŁĄCZNIK NR 4

STAROSTA PIOTRKOWSKI
Powiatowy Ośrodek Dokumentacji
Geodezyjnej i Kartograficznej

Reprodukowanie, rozpowszechnianie
i rozprowadzanie w celach
wymaga zgody
w art. 18 ustawy z dnia
Prawo geodezyjne
(Dz. U. Nr 30 poz. 163 z późn. zmianami)
2003-05-02

Piotrków Tryb., dnia Podpis osoby upoważnionej

STAROSTA PIOTRKOWSKI
Powiatowy Ośrodek Dokumentacji
Geodezyjnej i Kartograficznej

Powiadza się zgodność niniejszej mapy z
oryginałem przyjętym do państwowego zasobu
geodezyjnego i kartograficznego w dniu 2001 r.
i zaawizjonowanym pod nr 201.02-21.001

Niniejsza mapa może służyć do celów
projektowych



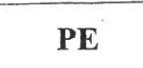


Piotrków Tryb., dnia podpis osoby upoważnionej

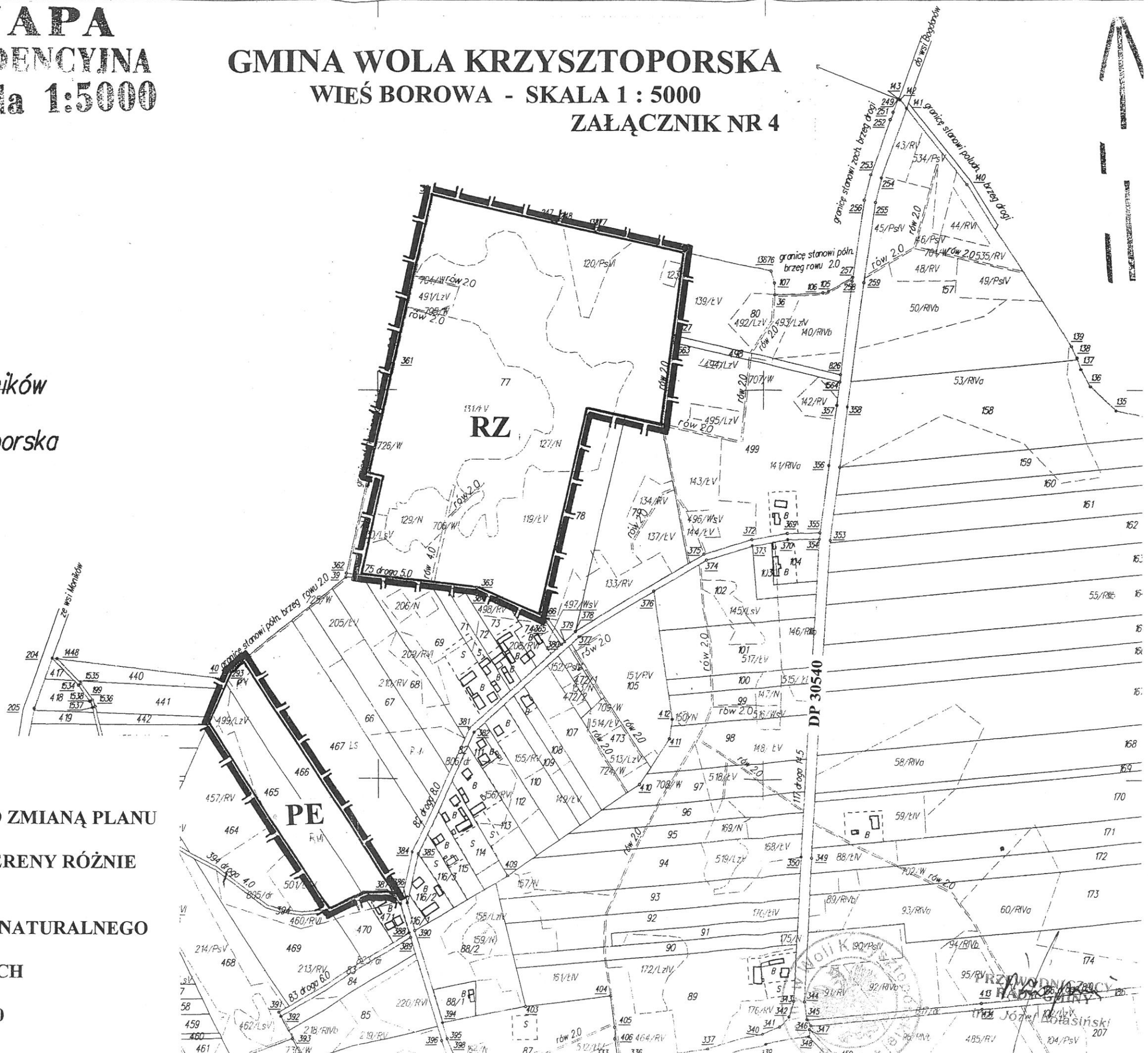
Z up. STAROSTY

Danuta Graczyk
STARSZY INSPEKTOR

Grunty obrębu Moników
gm. Wola Krzysztoporska

OBJAŚNIENIE OZNACZEŃ

-  GRANICA TERENU OBJĘTEGO ZMIANĄ PLANU
-  LINIE ROZGRANICZAJĄCE TERENY RÓŻNIE UŻYTKOWANE
-  PE TEREN KOPALNI KRUSZYWA NATURALNEGO
-  RZ TERENY UŻYTKÓW ZIELONYCH
-  DP DROGA POWIATOWA NR 30540



Przewodniczący
Józef Kotasiński