






GŁÓWNY PROJEKTANT:  
mgr Ryszard Kejtańczyk,  
upr. urb. nr 1632, ZOJU Z-246  
mgr inż. arch. Roksana Koniczna  
mgr Emilia Stawska  
mgr inż. arch. Joanna Wieklińska  
mgr Joanna Woźniak











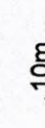


LOKALIZACJA OBSZARU OBJĘTEGO  
OPRACOWANIEM MIEJSCOWEGO PLANU  
ZAGOSPODAROWANIA PRZESTRZENNEGO

**OZNACZENIA:**

-  GRANICA ADMINISTRACYJNA GMINY
-  GRANICE TERENÓW DLA KTÓRYCH GMINA ZAMIERZA SPORZĄDZIĆ MIEJSCOWY PLAN
-  ZABUDOWA USŁUGOWO - PRODUKCYJNA
-  GRANICA TERENÓW KTÓRE MOGĄ BYĆ PRZEZNACZONE POD ZABUDOWĘ
-  DROGA WOJEWÓDZKA

**I. USTALENIA PLANU**

-  GRANICA OBSZARU OBJĘTEGO ZMIANĄ PLANU
-  LINIE ROZGRANICZAJĄCE TERENY O RÓŻNYM PRZEZNACZENIU LUB RÓŻNYCH ZASADACH ZAGOSPODAROWANIA
-  MAKSYMALNE NIEPRZEKRACZALNE LINIE ZABUDOWY
-  TERENY OBIEKTÓW PRODUKCYJNYCH, SKŁADÓW I MAGAZYNÓW ORAZ ZABUDOWY USŁUGOWEJ
-  TERENY ZIELENI IZOLACYJNEJ
-  TERENY INFRASTRUKTURY TECHNICZNEJ W ZAKRESIE ELEKTROENERGETYKI
-  TERENY DRÓG PUBLICZNYCH - DOJAZDOWYCH (POSZERZENIE ISTNIEJĄCEGO PASA DROGOWEGO)

-  TERENY DRÓG WEWNĘTRZNYCH
-  WYMIARY CHARAKTERYSTYCZNYCH ODLEGŁOŚCI
- II. INFORMACJE I ZALECENIA**
-  PROPONOWANE SZPALERY DRZEW
-  MIEJSCA POWIĄZANIA PROJEKTOWANEJ DROGI Z ISTNIEJĄCYM UKŁADEM KOMUNIKACYJNYM

