

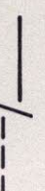


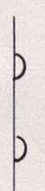









OZNACZENIA

-  granice uchwalenia zmiany planu
-  linie rozgraniczające tereny o różnym przeznaczeniu
-  linie podziału terenu o jednakowym sposobie użytkowania - ściśle określone / postulowane
-  obowiązujące linie zabudowy
-  nieprzekraczalne linie zabudowy
-  nieprzekraczalne linie dopuszczalnych przekształceń terenu
-  obowiązujące kierunki głównej kalenicy
-  sugerowane usytuowanie budynków
-  budynki istniejące
-  istniejąca zielenь wysoka
-  obowiązujące nasadzenia zieleni wysokiej

Mj	tereny mieszkalnictwa jednorodzinnego
MR	tereny zabudowy zagrodowej
EE	tereny urządzeń elektroenergetycznych
K	tereny komunikacji
KP	tereny parkingów wydzielonych
ZD	tereny ogródków działkowych
R	tereny upraw polowych i ogrodniczych
W	tereny wód otwartych

AUTORZY OPRACOWANIA :

mgr inż. Mieczysław Karpinski
 inż. Halina Nowacka
 mgr inż. Piotr Stróżyński

Mieczysław Karpinski
 mgr inż.
 uprawnień urbanistycznych
 Nr 1300/92

