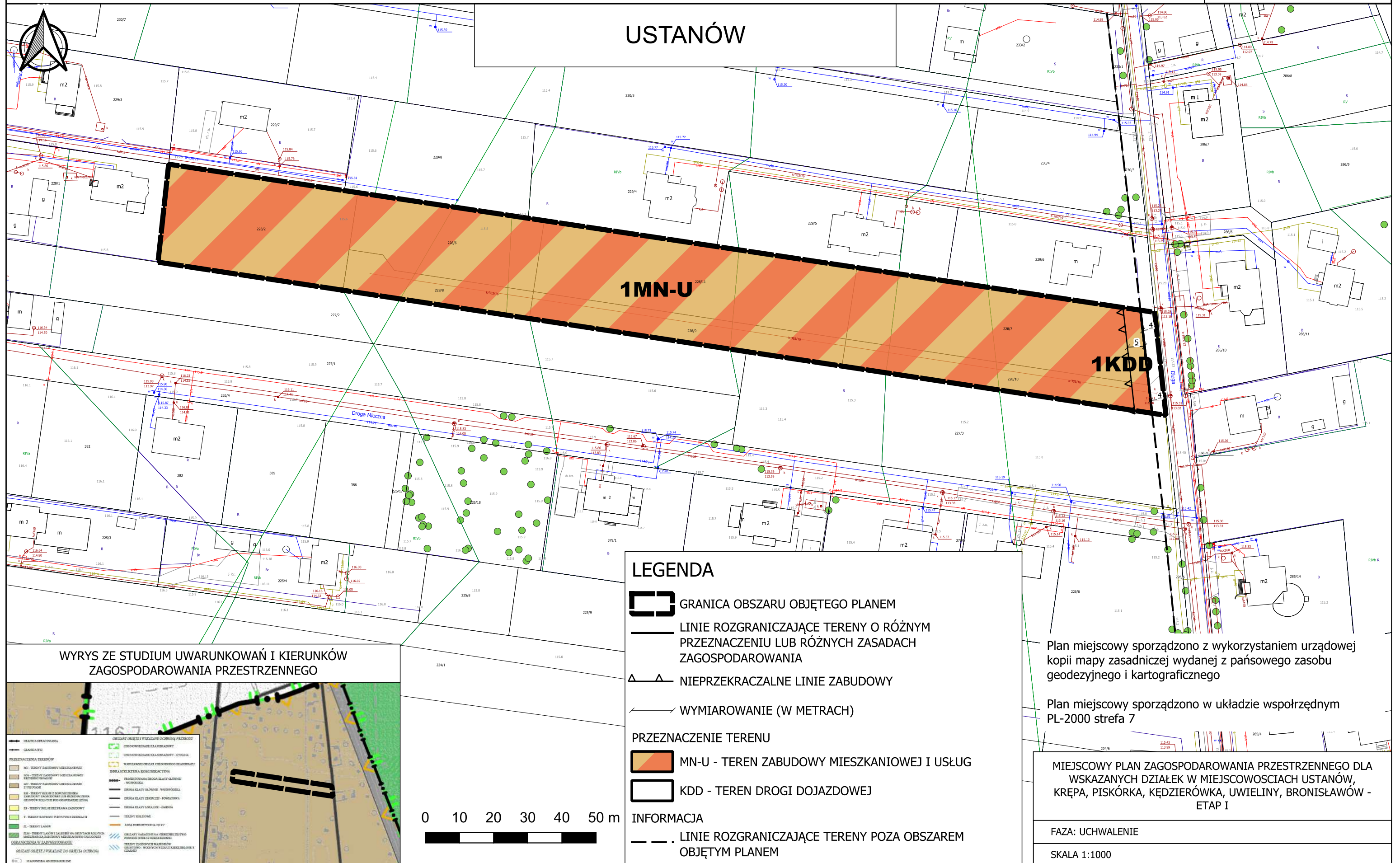


MIEJSCOWY PLAN ZAGOSPODAROWANIA PRZESTRZENNEGO DLA WSKAZANYCH DZIAŁEK W MIEJSCOWOŚCIACH USTANÓW, KRĘPA, PISKÓRKA, KĘDZIERÓWKA, UWIELINY, BRONISŁAWÓW - ETAP I

Załącznik nr 1
do Uchwały nr
XXVI.280.2026
Rady Gminy Prażmów
z dnia 25 lutego 2026 r.



LEGENDA

GRANICA OBSZARU OBJĘTEGO PLANEM

LINIE ROZGRANICZAJĄCE TERENY O RÓŻNYM PRZEZNACZENIU LUB RÓŻNYCH ZASADACH ZAGOSPODAROWANIA

NIEPRZEKRACZALNE LINIE ZABUDOWY

WYMIAROWANIE (W METRACH)

PRZEZNACZENIE TERENU

MN-U - TEREN ZABUDOWY MIESZKANIOWEJ I USŁUG

KDD - TEREN DROGI DOJAZDOWEJ

INFORMACJA

LINIE ROZGRANICZAJĄCE TERENY POZA OBSZAREM OBJĘTYM PLANEM

WYRYS ZE STUDIUM UWARUNKOWAŃ I KIERUNKÓW ZAGOSPODAROWANIA PRZESTRZENNEGO



Plan miejscowy sporządzono z wykorzystaniem urzędowej kopii mapy zasadniczej wydanej z państwowego zasobu geodezyjnego i kartograficznego

Plan miejscowy sporządzono w układzie współrzędnych PL-2000 strefa 7

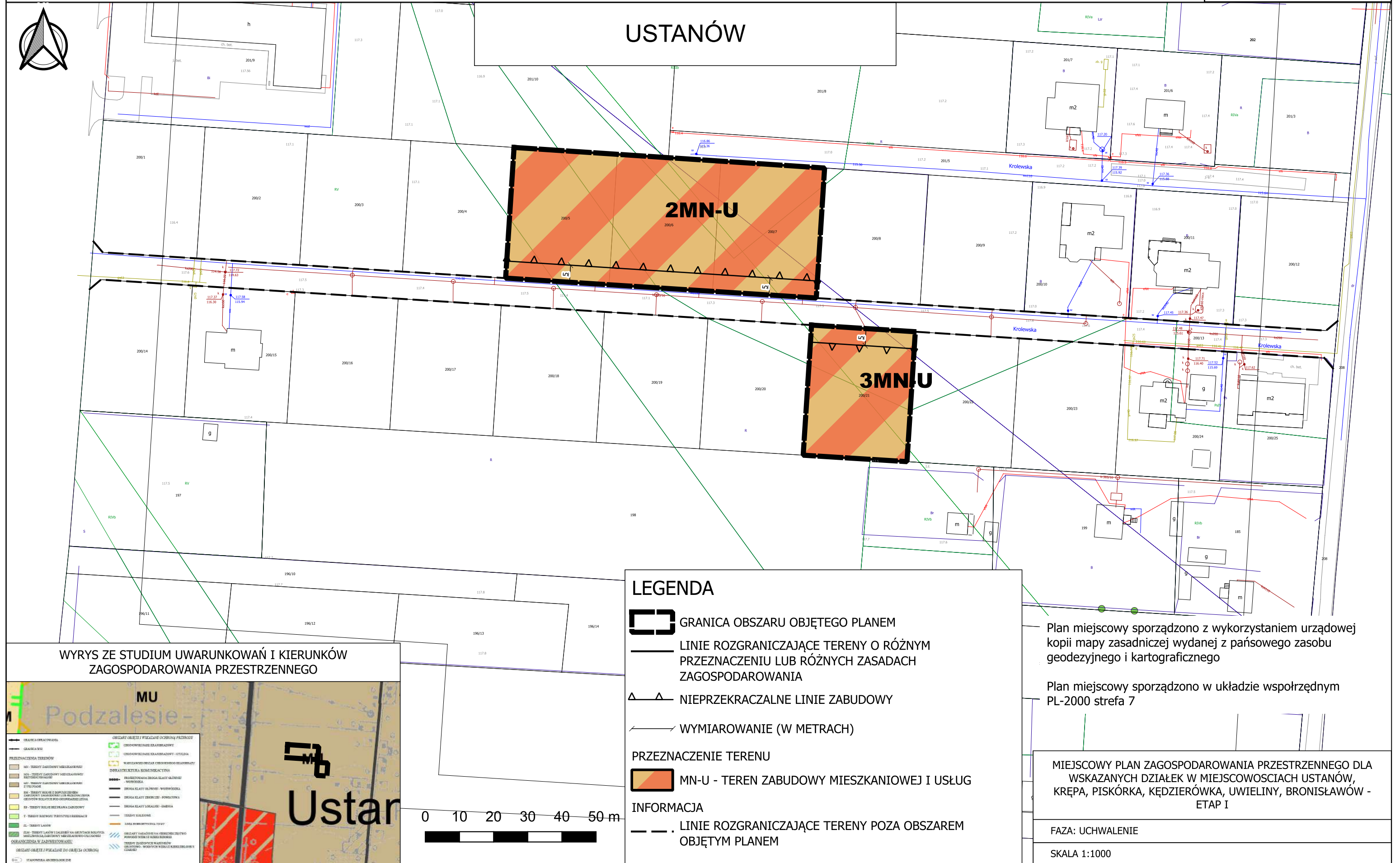
MIEJSCOWY PLAN ZAGOSPODAROWANIA PRZESTRZENNEGO DLA WSKAZANYCH DZIAŁEK W MIEJSCOWOŚCIACH USTANÓW, KRĘPA, PISKÓRKA, KĘDZIERÓWKA, UWIELINY, BRONISŁAWÓW - ETAP I

FAZA: UCHWALENIE

SKALA 1:1000

MIEJSCOWY PLAN ZAGOSPODAROWANIA PRZESTRZENNEGO DLA WSKAZANYCH DZIAŁEK W MIEJSCOWOŚCIACH USTANÓW, KRĘPA, PISKÓRKA, KĘDZIERÓWKA, UWIELINY, BRONISŁAWÓW - ETAP I

Załącznik nr 2
do Uchwały nr
XXVI.280.2026
Rady Gminy Prażmów
z dnia 25 lutego 2026 r.



LEGENDA

- GRANICA OBSZARU OBJĘTEGO PLANEM
- LINIE ROZGRANICZAJĄCE TERENY O RÓŻNYM PRZEZNACZENIU LUB RÓŻNYCH ZASADACH ZAGOSPODAROWANIA
- NIEPRZEKRACZALNE LINIE ZABUDOWY
- WYMIAROWANIE (W METRACH)
- PRZEZNACZENIE TERENU**
- MN-U - TEREN ZABUDOWY MIESZKANIOWEJ I USŁUG
- INFORMACJA**
- LINIE ROZGRANICZAJĄCE TERENY POZA OBSZAREM OBJĘTYM PLANEM

Plan miejscowy sporządzono z wykorzystaniem urzędowej kopii mapy zasadniczej wydanej z państwowego zasobu geodezyjnego i kartograficznego

Plan miejscowy sporządzono w układzie współrzędnym PL-2000 strefa 7

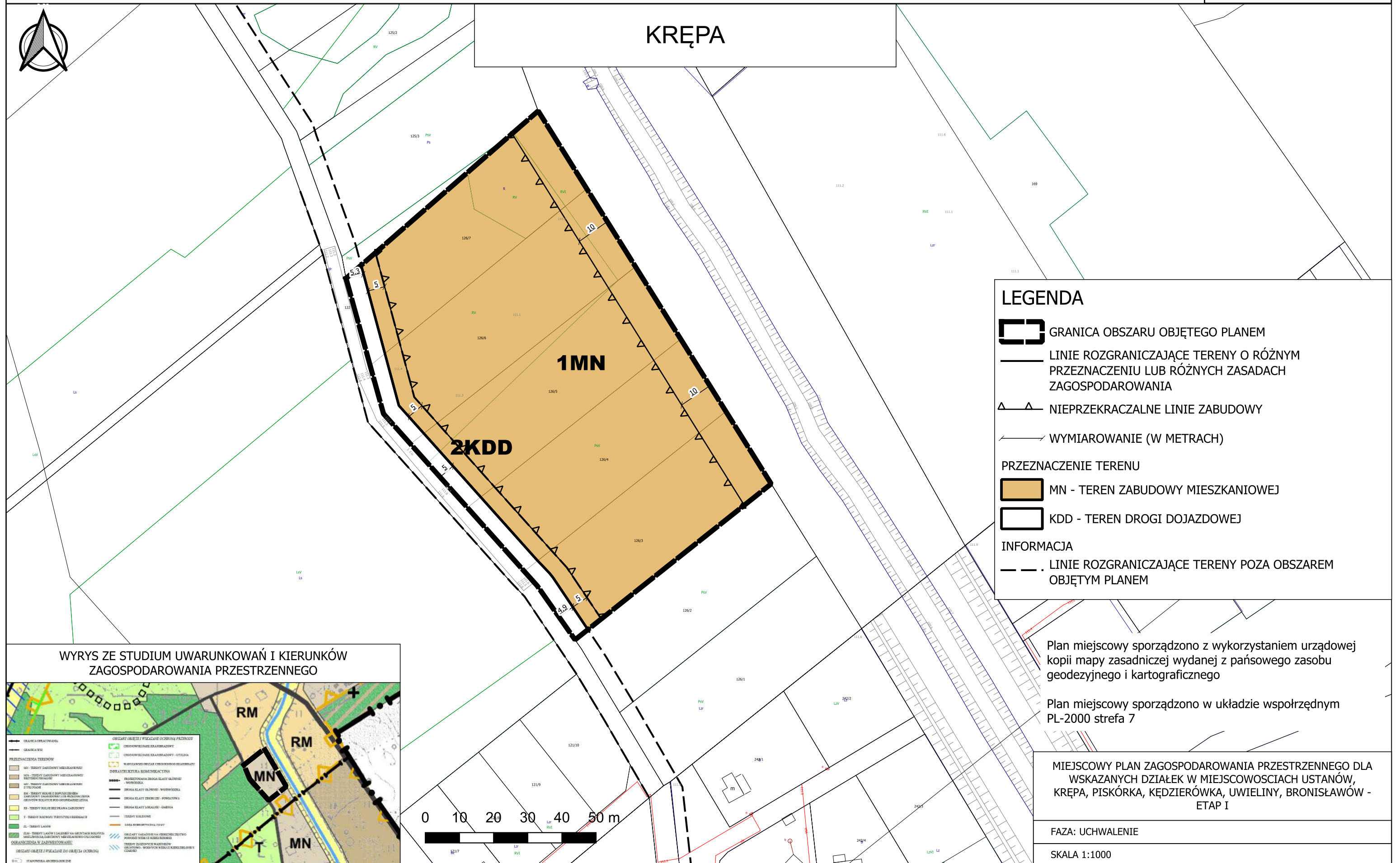
MIEJSCOWY PLAN ZAGOSPODAROWANIA PRZESTRZENNEGO DLA WSKAZANYCH DZIAŁEK W MIEJSCOWOŚCIACH USTANÓW, KRĘPA, PISKÓRKA, KĘDZIERÓWKA, UWIELINY, BRONISŁAWÓW - ETAP I

FAZA: UCHWALENIE

SKALA 1:1000

MIEJSCOWY PLAN ZAGOSPODAROWANIA PRZESTRZENNEGO DLA WSKAZANYCH DZIAŁEK W MIEJSCOWOŚCIACH USTANÓW, KRĘPA, PISKÓRKA, KĘDZIERÓWKA, UWIELINY, BRONISŁAWÓW - ETAP I

Załącznik nr 3
do Uchwały nr
XXVI.280.2026
Rady Gminy Prażmów
z dnia 25 lutego 2026 r.



LEGENDA

- GRANICA OBSZARU OBJĘTEGO PLANEM
- LINIE ROZGRANICZAJĄCE TERENY O RÓŻNYM PRZEZNACZENIU LUB RÓŻNYCH ZASADACH ZAGOSPODAROWANIA
- NIEPRZEKACZALNE LINIE ZABUDOWY
- WYMIAROWANIE (W METRACH)

PRZEZNACZENIE TERENU

- MN - TEREN ZABUDOWY MIESZKANIOWEJ
- KDD - TEREN DROGI DOJAZDOWEJ

INFORMACJA

- LINIE ROZGRANICZAJĄCE TERENY POZA OBSZAREM OBJĘTYM PLANEM

WYRYS ZE STUDIUM UWARUNKOWAŃ I KIERUNKÓW ZAGOSPODAROWANIA PRZESTRZENNEGO

The inset map shows a larger area with various land use designations (RM, MN, KDD) and a network of roads and green spaces. A scale bar at the bottom indicates 0, 10, 20, 30, 40, 50 meters.

Plan miejscowy sporządzono z wykorzystaniem urzędowej kopii mapy zasadniczej wydanej z państwowego zasobu geodezyjnego i kartograficznego

Plan miejscowy sporządzono w układzie współrzędnych PL-2000 strefa 7

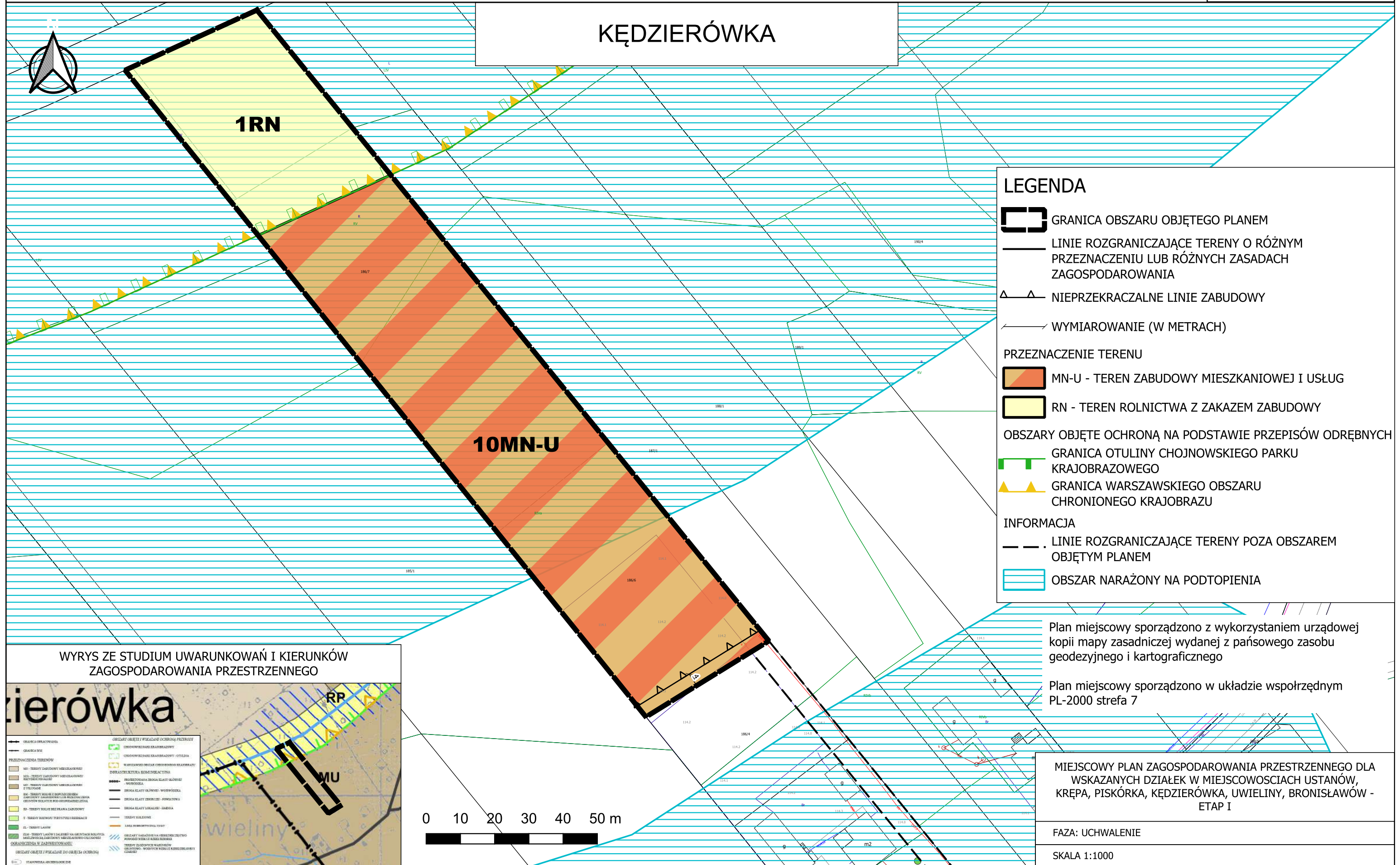
MIEJSCOWY PLAN ZAGOSPODAROWANIA PRZESTRZENNEGO DLA WSKAZANYCH DZIAŁEK W MIEJSCOWOŚCIACH USTANÓW, KRĘPA, PISKÓRKA, KĘDZIERÓWKA, UWIELINY, BRONISŁAWÓW - ETAP I

FAZA: UCHWALENIE

SKALA 1:1000

MIEJSCOWY PLAN ZAGOSPODAROWANIA PRZESTRZENNEGO DLA WSKAZANYCH DZIAŁEK W MIEJSCOWOŚCIACH USTANÓW, KRĘPA, PISKÓRKA, KĘDZIERÓWKA, UWIELINY, BRONISŁAWÓW - ETAP I

Załącznik nr 4
do Uchwały nr
XXVI.280.2026
Rady Gminy Prażmów
z dnia 25 lutego 2026 r.



LEGENDA

- GRANICA OBSZARU OBJĘTEGO PLANEM
- LINIE ROZGRANICZAJĄCE TERENY O RÓŻNYM PRZEZNACZENIU LUB RÓŻNYCH ZASADACH ZAGOSPODAROWANIA
- NIEPRZEKRACZALNE LINIE ZABUDOWY
- WYMIAROWANIE (W METRACH)
- PRZEZNACZENIE TERENU**
- MN-U - TEREN ZABUDOWY MIESZKANIOWEJ I USŁUG
- RN - TEREN ROLNICTWA Z ZAKAZEM ZABUDOWY
- OBSZARY OBJĘTE OCHRONĄ NA PODSTAWIE PRZEPISÓW ODREBNYCH**
- GRANICA OTULINY CHOJNOWSKIEGO PARKU KRAJOBRAZOWEGO
- GRANICA WARSZAWSKIEGO OBSZARU CHRONIONEGO KRAJOBRAZU
- INFORMACJA**
- LINIE ROZGRANICZAJĄCE TERENY POZA OBSZAREM OBJĘTYM PLANEM
- OBSZAR NARAŻONY NA PODTOPIENIA

Plan miejscowy sporządzono z wykorzystaniem urzędowej kopii mapy zasadniczej wydanej z państwowego zasobu geodezyjnego i kartograficznego

Plan miejscowy sporządzono w układzie współrzędnych PL-2000 strefa 7

MIEJSCOWY PLAN ZAGOSPODAROWANIA PRZESTRZENNEGO DLA WSKAZANYCH DZIAŁEK W MIEJSCOWOŚCIACH USTANÓW, KRĘPA, PISKÓRKA, KĘDZIERÓWKA, UWIELINY, BRONISŁAWÓW - ETAP I

FAZA: UCHWALENIE

SKALA 1:1000

WYRYS ZE STUDIUM UWARUNKOWAŃ I KIERUNKÓW ZAGOSPODAROWANIA PRZESTRZENNEGO

