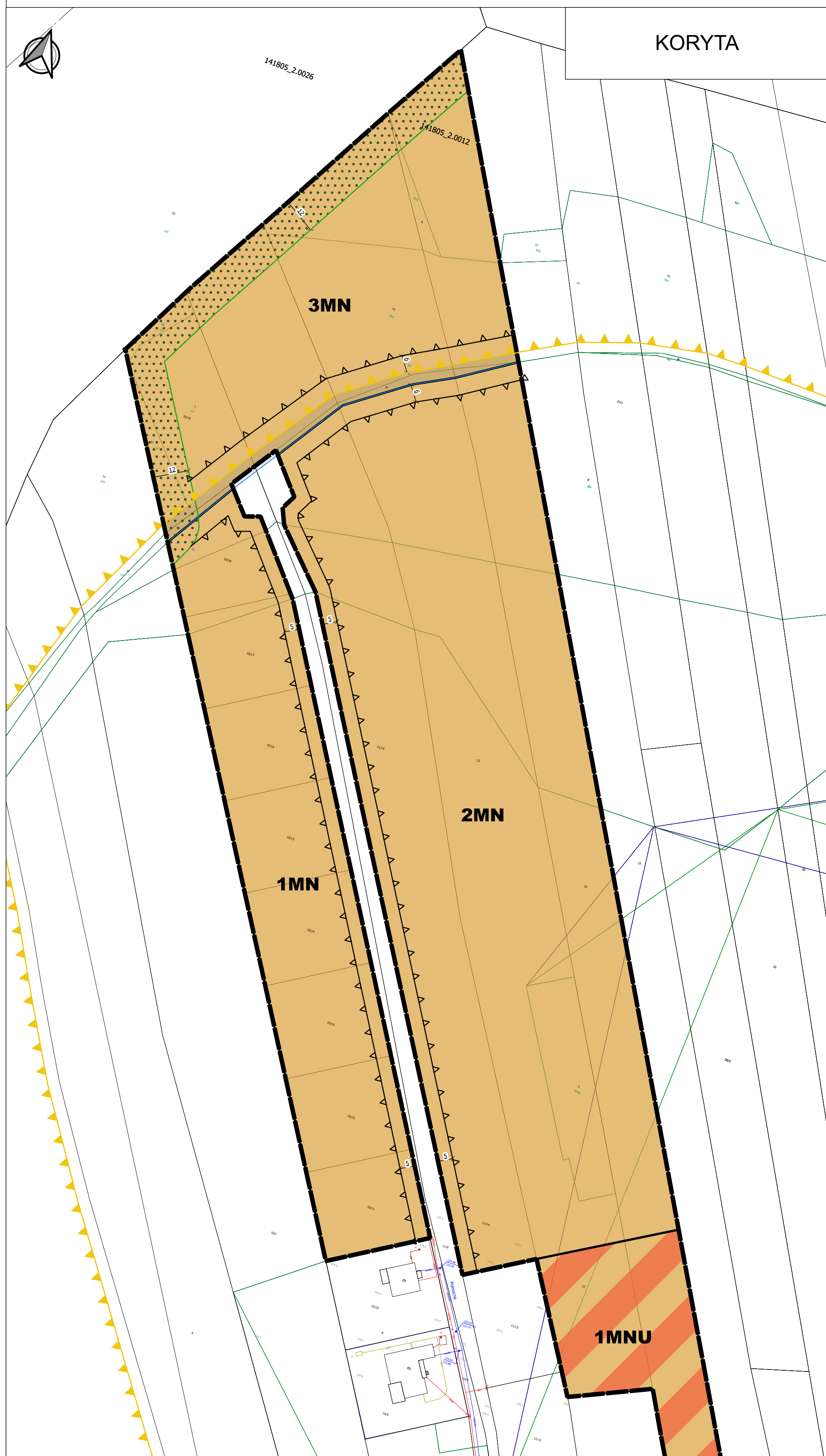


MIEJSCOWY PLAN ZAGOSPODAROWANIA PRZESTRZENNEGO
DLA WSKAZANYCH DZIAŁEK WE WSIACH KORYTA I KAMIONKA

Załącznik nr 1
do Uchwały nr XXI.210.2025
Rady Gminy Prażmów
z dnia 30 października 2025 r.

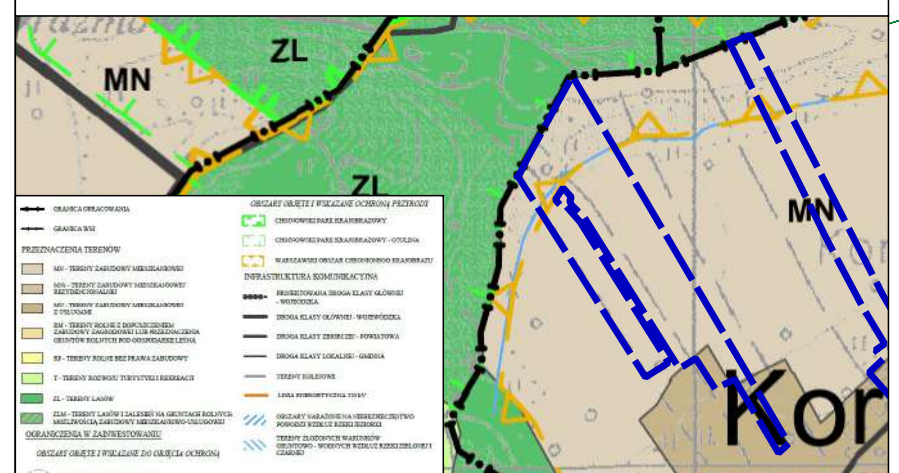
KORYTA



LEGENDA

- GRANICA OBSZARU OBJĘTEGO PLANEM
- LINIE ROZGRANICZAJĄCE TERENY O RÓŻNYM PRZEZNACZENIU LUB RÓŻNYCH ZASADACH ZAGOSPODAROWANIA
- NIEPRZEKRACZALNE LINIE ZABUDOWY
- WYMIAROWANIE (W METRACH)
- ROWY
- SZCZEGÓLNE WARUNKI W ZAGOSPODAROWANIU TERENÓW ORAZ OGRANICZEŃ W ICH UŻYTKOWANIU
- STREFA OGRANICZEŃ SYTUOWANIA ZABUDOWY OD GRANICY LASU
- PRZEZNACZENIE TERENU
- MN - TERENY ZABUDOWY MIESZKANIOWEJ JEDNORODZINNEJ
- MNU - TERENY ZABUDOWY MIESZKANIOWEJ JEDNORODZINNEJ I USŁUGOWEJ
- OBSZARY OBJĘTE OCHRONĄ NA PODSTAWIE PRZEPISÓW ODRĘBNYCH KRAJOBRAZU
- GRANICE WARSZAWSKIEGO OBSZARU CHRONIONEGO KRAJOBRAZU
- LINIE ROZGRANICZAJĄCE TERENY POZA OBSZAREM OBJĘTYM PLANEM

WYRYS ZE STUDIUM UWARUNKOWAŃ I KIERUNKÓW ZAGOSPODAROWANIA PRZESTRZENNEGO



Plan miejscowy sporządzono z wykorzystaniem urzędowej kopii mapy zasadniczej wydanej z państwowego zasobu geodezyjnego i kartograficznego

Plan miejscowy sporządzono w układzie współrzędnych PL-2000 strefa 7

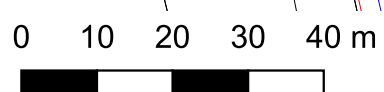
MIEJSCOWY PLAN ZAGOSPODAROWANIA PRZESTRZENNEGO
DLA WSKAZANYCH DZIAŁEK WE WSIACH KORYTA I KAMIONKA

FAZA: UCHWALENIE

OPRACOWAŁ:
Zespół pod kierunkiem: mgr inż. Łukasz Beń (WA-452/KW/291/2014)

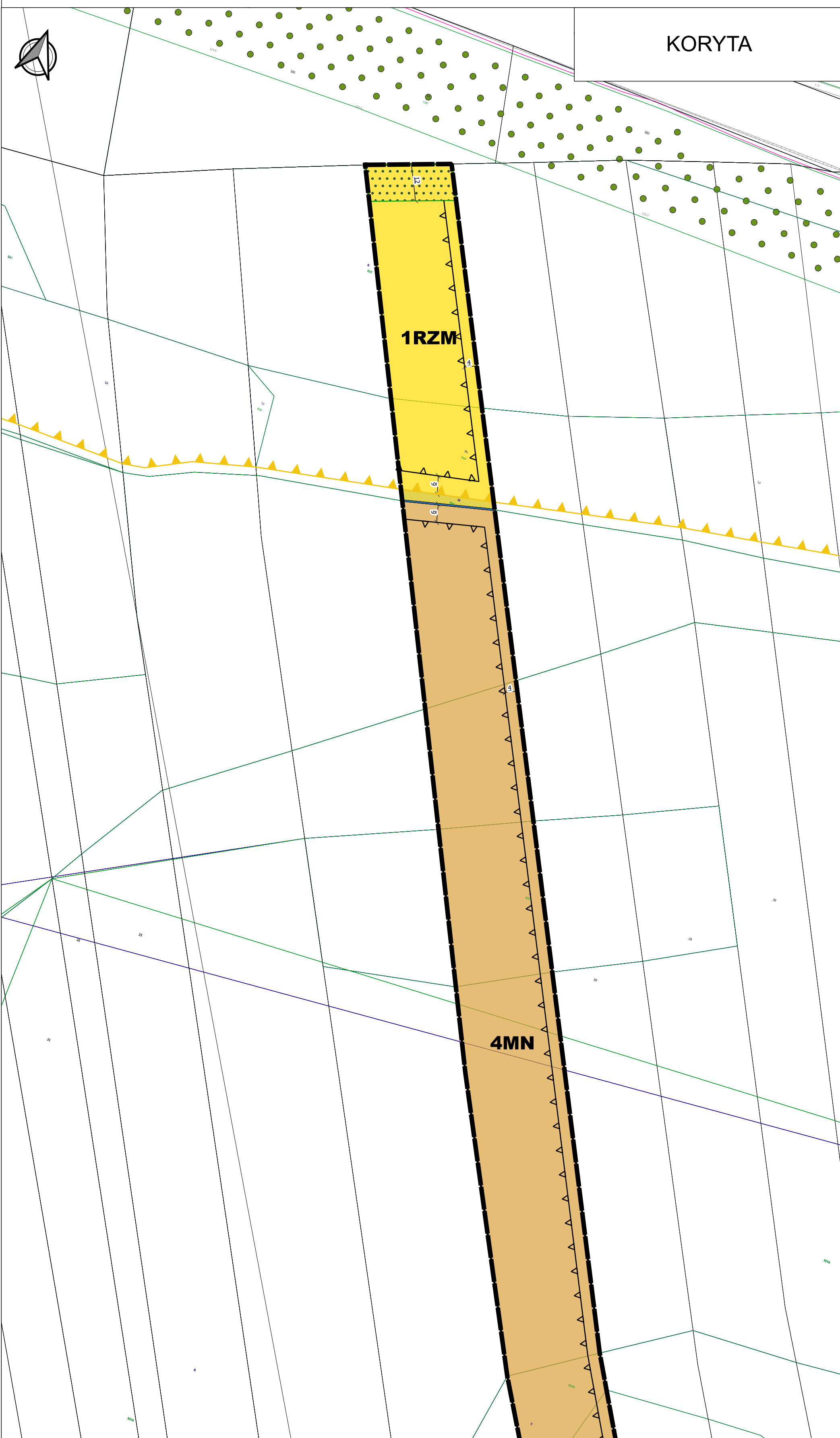
SKALA 1:1000

DATA: PAŹDZIERNIK 2025



MIEJSCOWY PLAN ZAGOSPODAROWANIA PRZESTRZENNEGO DLA WSKAZANYCH DZIAŁEK WE WSIACH KORYTA I KAMIONKA

Załącznik nr 2
do Uchwały nr XXI.210.2025
Rady Gminy Prażmów
z dnia 30 października 2025 r.



LEGENDA

- GRANICA OBSZARU OBJĘTEGO PLANEM
- LINIE ROZGRANICZAJĄCE TERENY O RÓŻNYM PRZEZNACZENIU LUB RÓŻNYCH ZASADACH ZAGOSPODAROWANIA
- NIEPRZEKRACZALNE LINIE ZABUDOWY
- WYMIAROWANIE (W METRACH)
- ROWY

SZCZEGÓLNE WARUNKI W ZAGOSPODAROWANIU TERENÓW ORAZ OGRANICZEŃ W ICH UŻYTKOWANIU

- STREFA OGRANICZEŃ SYTUOWANIA ZABUDOWY OD GRANICY LASU

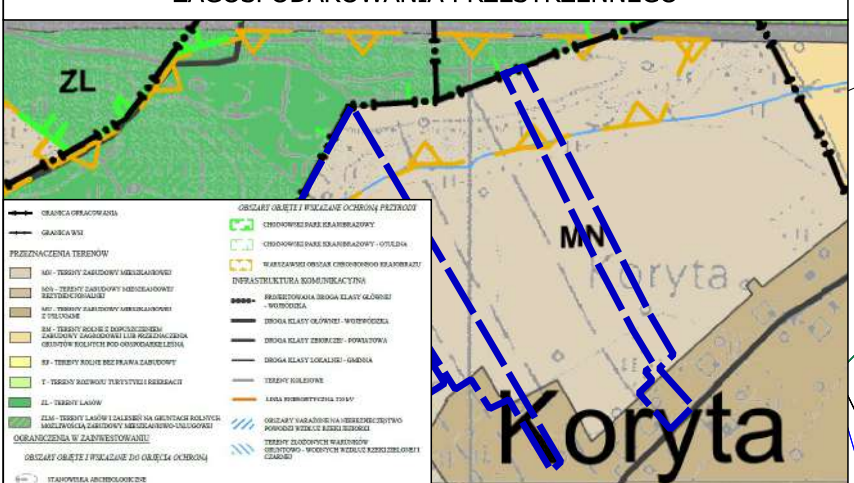
PRZEZNACZENIE TERENU

- MN - TERENY ZABUDOWY MIESZKANIOWEJ JEDNORODZINNEJ
- MNU - TERENY ZABUDOWY MIESZKANIOWEJ JEDNORODZINNEJ I USŁUGOWEJ
- RZM - TEREN ZABUDOWY ZAGRODOWEJ
- KDL - TEREN DROGI LOKALNEJ

OBSZARY OBJĘTE OCHRONĄ NA PODSTAWIE PRZEPISÓW ODRĘBNYCH

- GRANICA WARSZAWSKIEGO OBSZARU CHRONIONEGO KRAJOBRAZU
- LINIE ROZGRANICZAJĄCE TERENY POZA OBSZAREM OBJĘTYM PLANEM

WYRYS Z STUDIUM UWARUNKOWAŃ I KIERUNKÓW ZAGOSPODAROWANIA PRZESTRZENNEGO



Plan miejscowy sporządzono z wykorzystaniem urzędowej kopii mapy zasadniczej wydanej z państwowego zasobu geodezyjnego i kartograficznego

Plan miejscowy sporządzono w układzie współrzędnych PL-2000 strefa 7

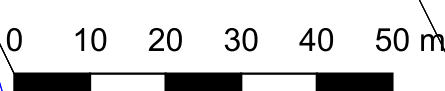
MIEJSCOWY PLAN ZAGOSPODAROWANIA PRZESTRZENNEGO
DLA WSKAZANYCH DZIAŁEK WE WSIACH KORYTA I KAMIONKA

FAZA: UCHWALENIE

OPRACOWAŁ:
Zespół pod kierunkiem: mgr inż. Łukasz Beń (WA-452/KW/291/2014)

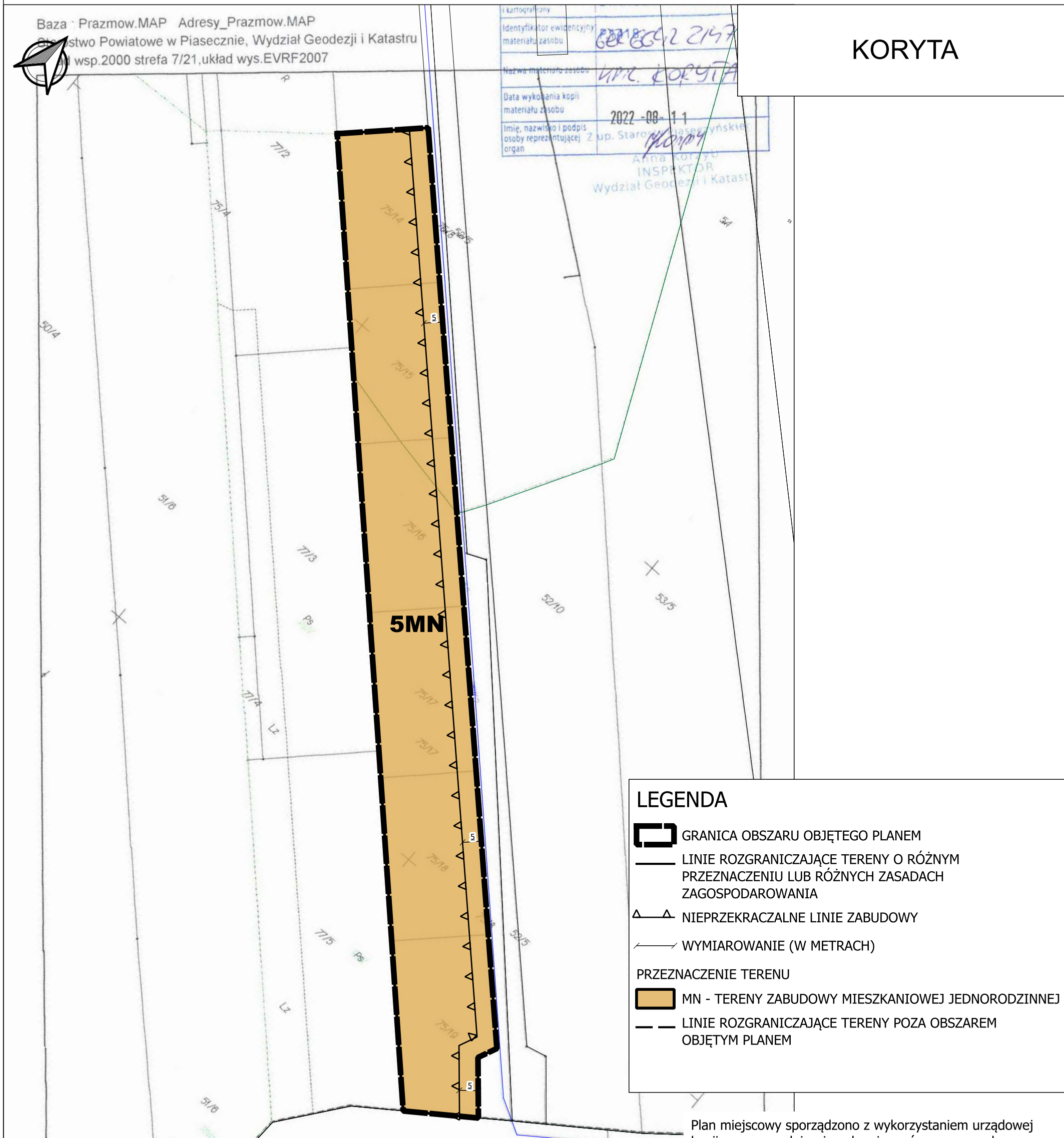
SKALA 1:1000

DATA: PAŹDZIERNIK 2025



MIEJSCOWY PLAN ZAGOSPODAROWANIA PRZESTRZENNEGO DLA WSKAZANYCH DZIAŁEK WE WSIACH KORYTA I KAMIONKA

Załącznik nr 3
do Uchwały nr XXI.210.2025
Rady Gminy Prażmów
z dnia 30 października 2025 r.



i kartograficzny
 Identyfikator ewidencyjny materiału zasobu: 62180022147
 Nazwa materiału zasobu: WPC. KORYTA
 Data wykonania kopii materiału zasobu: 2022-08-11
 Imię, nazwisko i podpis osoby reprezentującej Z up. Starostwa Powiatowego w Piaszynie: Anna Koryta
 INSPEKTOR
 Wydział Geodezji i Katastru

KORYTA

LEGENDA

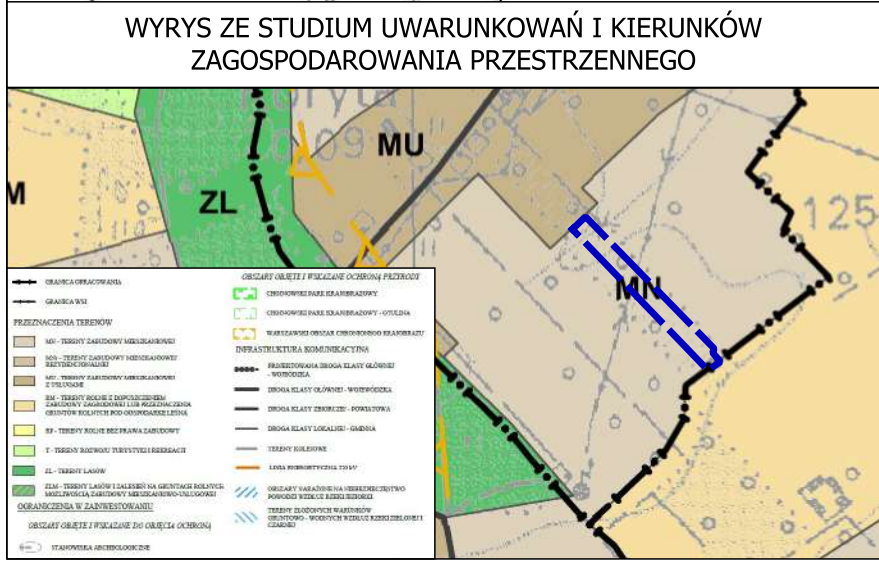
- GRANICA OBSZARU OBJĘTEGO PLANEM
- LINIE ROZGRANICZAJĄCE TERENY O RÓŻNYM PRZEZNACZENIU LUB RÓŻNYCH ZASADACH ZAGOSPODAROWANIA
- NIEPRZEKRACZALNE LINIE ZABUDOWY
- WYMIAROWANIE (W METRACH)

PRZEZNACZENIE TERENU

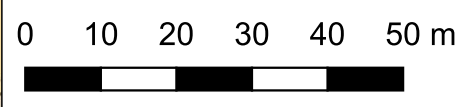
- MN - TERENY ZABUDOWY MIESZKANIOWEJ JEDNORODZINNEJ
- LINIE ROZGRANICZAJĄCE TERENY POZA OBSZAREM OBJĘTYM PLANEM

Plan miejscowy sporządzono z wykorzystaniem urzędowej kopii mapy zasadniczej wydanej z państwowego zasobu geodezyjnego i kartograficznego

Plan miejscowy sporządzono w układzie współrzędnych PL-2000 strefa 7



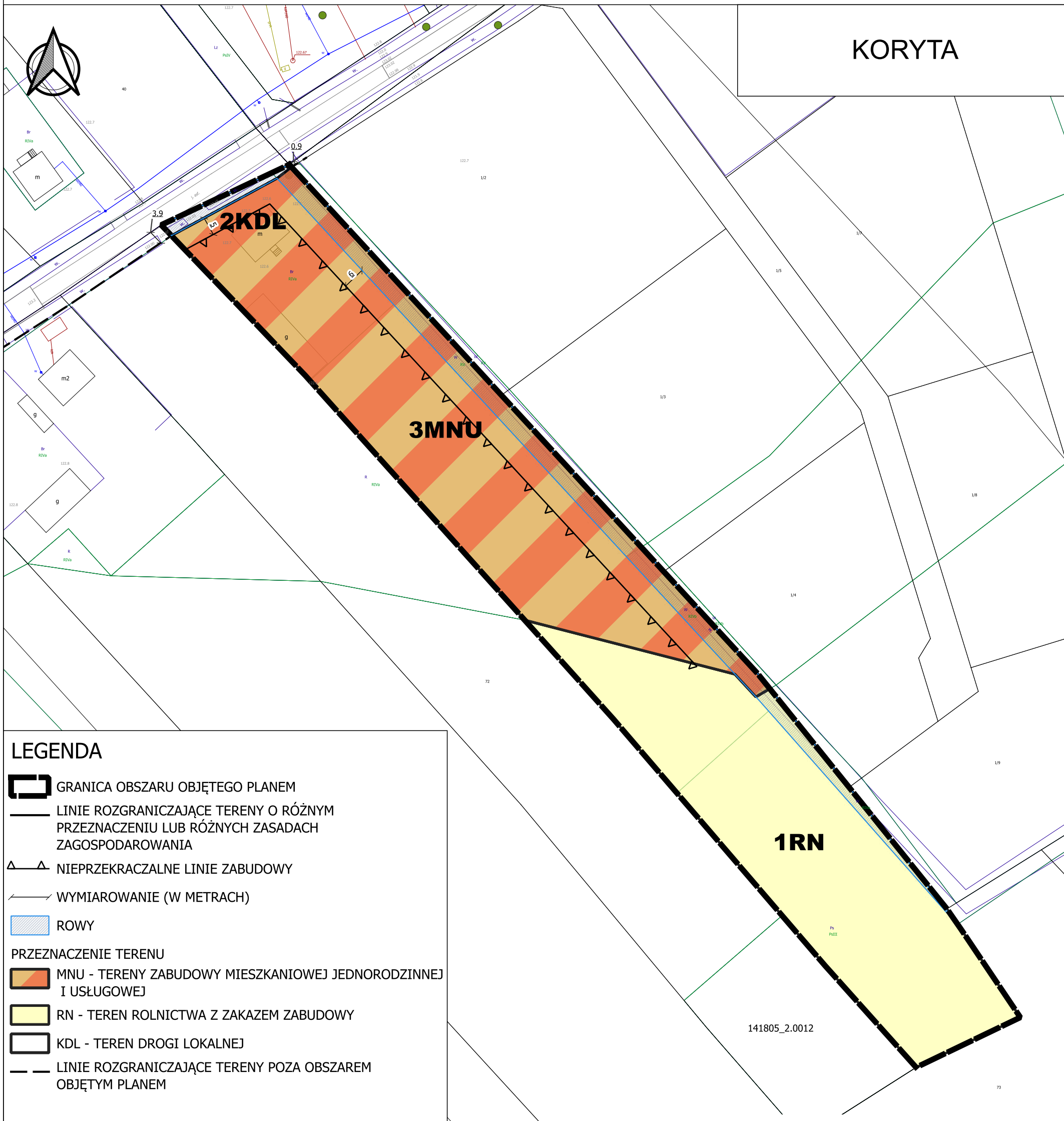
23.08 Str. 1/1
00.
p.MRP/1w sprawie EG/EG(Dz U.t.j. z 2021r. pod 1390 ze zm.)



MIEJSCOWY PLAN ZAGOSPODAROWANIA PRZESTRZENNEGO DLA WSKAZANYCH DZIAŁEK WE WSIACH KORYTA I KAMIONKA
FAZA: UCHWALENIE
OPRACOWAŁ: Zespół pod kierunkiem: mgr inż. Łukasz Beń (WA-452/KW/291/2014)
SKALA 1:1000
DATA: PAŹDZIERNIK 2025

MIEJSCOWY PLAN ZAGOSPODAROWANIA PRZESTRZENNEGO DLA WSKAZANYCH DZIAŁEK WE WSIACH KORYTA I KAMIONKA

Załącznik nr 4
do Uchwały nr XXI.210.2025
Rady Gminy Prażmów
z dnia 30 października 2025 r.



LEGENDA

- GRANICA OBSZARU OBJĘTEGO PLANEM
- LINIE ROZGRANICZAJĄCE TERENY O RÓŻNYM PRZEZNACZENIU LUB RÓŻNYCH ZASADACH ZAGOSPODAROWANIA
- NIEPRZEKRACZALNE LINIE ZABUDOWY
- WYMIAROWANIE (W METRACH)
- ROWY

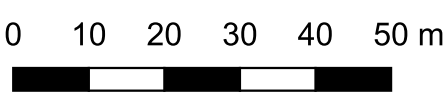
PRZEZNACZENIE TERENU

- MNU - TERENY ZABUDOWY MIESZKANIOWEJ JEDNORODZINNEJ I USŁUGOWEJ
- RN - TEREN ROLNICTWA Z ZAKAZEM ZABUDOWY
- KDL - TEREN DROGI LOKALNEJ
- LINIE ROZGRANICZAJĄCE TERENY POZA OBSZAREM OBJĘTYM PLANEM

Plan miejscowy sporządzono z wykorzystaniem urzędowej kopii mapy zasadniczej wydanej z państwowego zasobu geodezyjnego i kartograficznego

Plan miejscowy sporządzono w układzie współrzędnych PL-2000 strefa 7

WYRYS ZE STUDIUM UWARUNKOWAŃ I KIERUNKÓW ZAGOSPODAROWANIA PRZESTRZENNEGO



MIEJSCOWY PLAN ZAGOSPODAROWANIA PRZESTRZENNEGO DLA WSKAZANYCH DZIAŁEK WE WSIACH KORYTA I KAMIONKA
FAZA: UCHWALENIE
OPRACOWAŁ: Zespół pod kierunkiem: mgr inż. Łukasz Beń (WA-452/KW/291/2014)
SKALA 1:1000
DATA: PAŹDZIERNIK 2025

MIEJSCOWY PLAN ZAGOSPODAROWANIA PRZESTRZENNEGO DLA WSKAZANYCH DZIAŁEK WE WSIACH KORYTA I KAMIONKA

Załącznik nr 5
do Uchwały nr XXI.210.2025
Rady Gminy Prażmów
z dnia 30 października 2025 r.

Baza : Prażmow.MAP Adresy_Prażmow.MAP
Starostwo Powiatowe w Piasecznie, Wydział Geodezji i Katastru
Układ : PL-2000 strefa 7/21, układ wys. EVRF2007

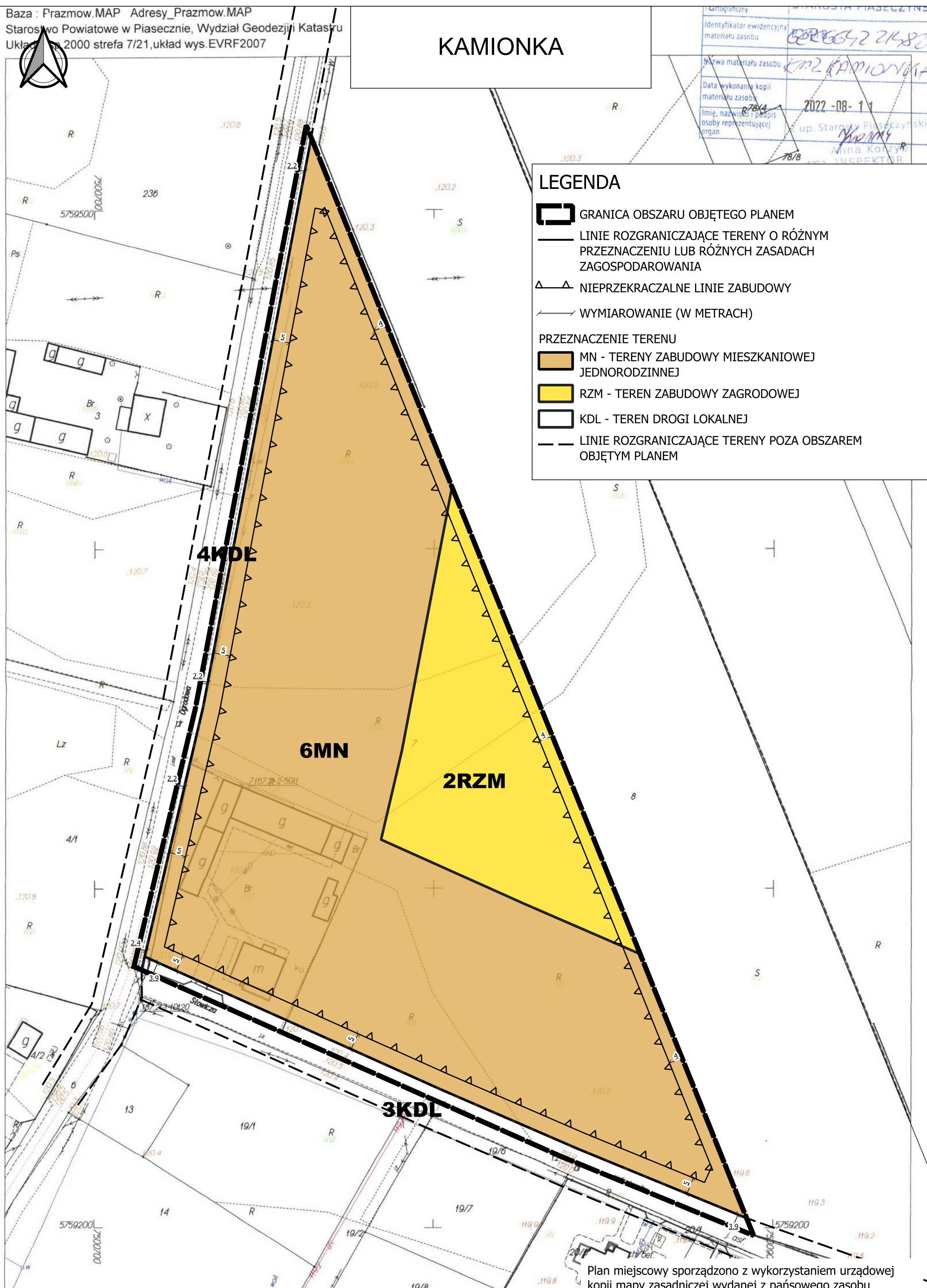


KAMIONKA

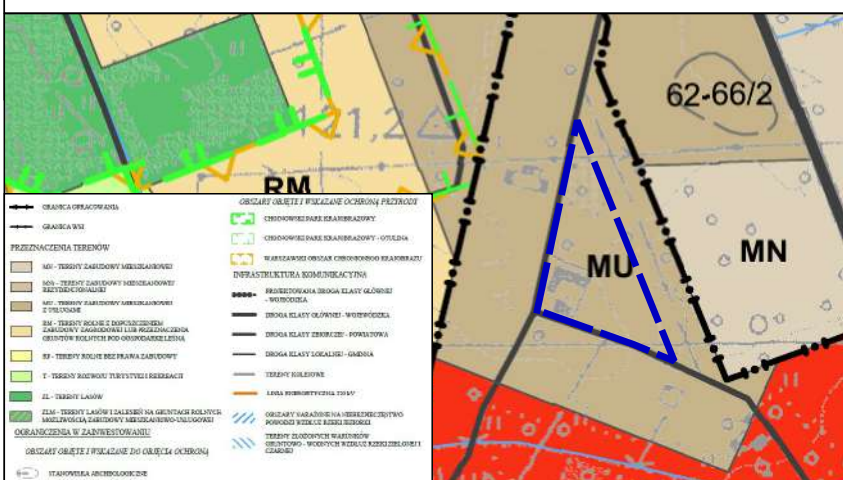
Kartograficzny	57592001
Identyfikator ewidencyjny materiału zasobu	626652 21482
Nazwa materiału zasobu	62 KAMIONKA
Data wykonania kopii materiału zasobu	2022-08-11
Imię, nazwisko i podpis osoby reprezentującej organ	up. Starosta Piaseczyński Mina Korzyś INSPEKTOR

LEGENDA

- GRANICA OBSZARU OBJĘTEGO PLANEM
 - LINIE ROZGRANICZAJĄCE TERENY O RÓŻNYM PRZEZNACZENIU LUB RÓŻNYCH ZASADACH ZAGOSPODAROWANIA
 - NIEPRZEKRACZALNE LINIE ZABUDOWY
 - WYMIAROWANIE (W METRACH)
- PRZEZNACZENIE TERENU
- MN - TERENY ZABUDOWY MIESZKANIOWEJ JEDNORODZINNEJ
 - RZM - TEREN ZABUDOWY ZAGRODOWEJ
 - KDL - TEREN DROGI LOKALNEJ
 - LINIE ROZGRANICZAJĄCE TERENY POZA OBSZAREM OBJĘTYM PLANEM



WYRYS ZE STUDIUM UWARUNKOWAŃ I KIERUNKÓW ZAGOSPODAROWANIA PRZESTRZENNEGO



Plan miejscowy sporządzono z wykorzystaniem urzędowej kopii mapy zasadniczej wydanej z państwowego zasobu geodezyjnego i kartograficznego

Plan miejscowy sporządzono w układzie współrzędnym PL-2000 strefa 7

56. Str. 1/1
RPiTw sprawie EGIB(Dz U. j. z 2021r. poz 1390 ze zm.)

MIEJSCOWY PLAN ZAGOSPODAROWANIA PRZESTRZENNEGO DLA WSKAZANYCH DZIAŁEK WE WSIACH KORYTA I KAMIONKA

FAZA: UCHWALENIE

OPRACOWAŁ:
Zespół pod kierunkiem: mgr inż. Łukasz Beń (WA-452/KW/291/2014)

SKALA 1:1000

DATA: PAŹDZIERNIK 2025

