

1

Dz. Urz. Woj. Elbląskiego Nr 32 poz. 227  
2 dn. 31.12.1998r

**RADA MIEJSKA  
W PASŁĘKU**

Uchwała Nr. XII / 65 / 98

Rady Miejskiej w Pasłęku  
z dnia 22 grudnia 1998r.

w sprawie zmiany miejscowego planu ogólnego zagospodarowania przestrzennego gminy Pasłęk

Na podstawie art. 18 ust. 2 pkt. 5 i art. 40 ust. 1 ustawy z dnia 8 marca 1990 r. o samorządzie terytorialnym (jednolity tekst Dz. U. Nr 13, poz. 74 z 1996 r., zm. w 1996 r. Dz. U. Nr 58, poz. 261, Nr 89, poz. 401, Nr 106, poz. 496 i Nr 132, poz. 622, w 1997 r. Dz. U. Nr 9, poz. 43, Dz. U. Nr 106, poz. 679, Nr 107, poz. 686 i Nr 123, poz. 775) w związku z art. 7 i art. 26 ustawy z dnia 7 lipca 1994 r. o zagospodarowaniu przestrzennym (Dz. U. Nr 89, poz. 415 zm; Dz. U. z 1996 r. Nr 106, poz. 496, z 1997 r. Dz. U. Nr 111, poz. 726, Nr 133, poz. 885 i Nr 114, poz. 943) Rada Miejska w Pasłęku uchwała co następuje:

§ 1.

W miejscowym planie ogólnym zagospodarowania przestrzennego gminy Pasłęk uchwalonym uchwałą Nr IV/25/85 Rady Narodowej Miasta i Gminy Pasłęk z dnia 30 stycznia 1985 r. ( Dz. Urz. Woj. Elbląskiego Nr 9 z dnia 18 lutego 1985 r. wprowadza się zmianę polegającą na rezerwie terenu pod modernizację przebiegu drogi krajowej Nr 7 Warszawa - Gdańsk oznaczoną symbolem 01KDE w obrębie Zielony Grąd, na odcinku od granicy gminy Pasłęk z gminą Elbląg do styku z obwodnicą zachodnią miasta Pasłęk ( w rejonie wsi Rieczna ) - przedstawioną na załączniku graficznym do niniejszej uchwały.

§ 2.

Ustala się następujące warunki wykorzystania terenu, o którym mowa w § 1:

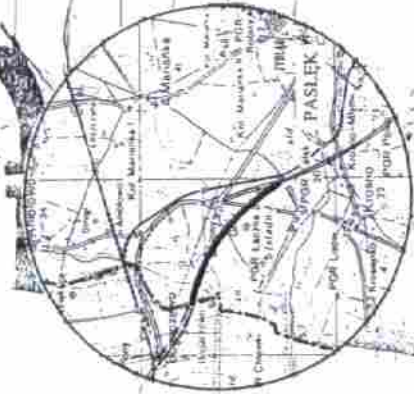
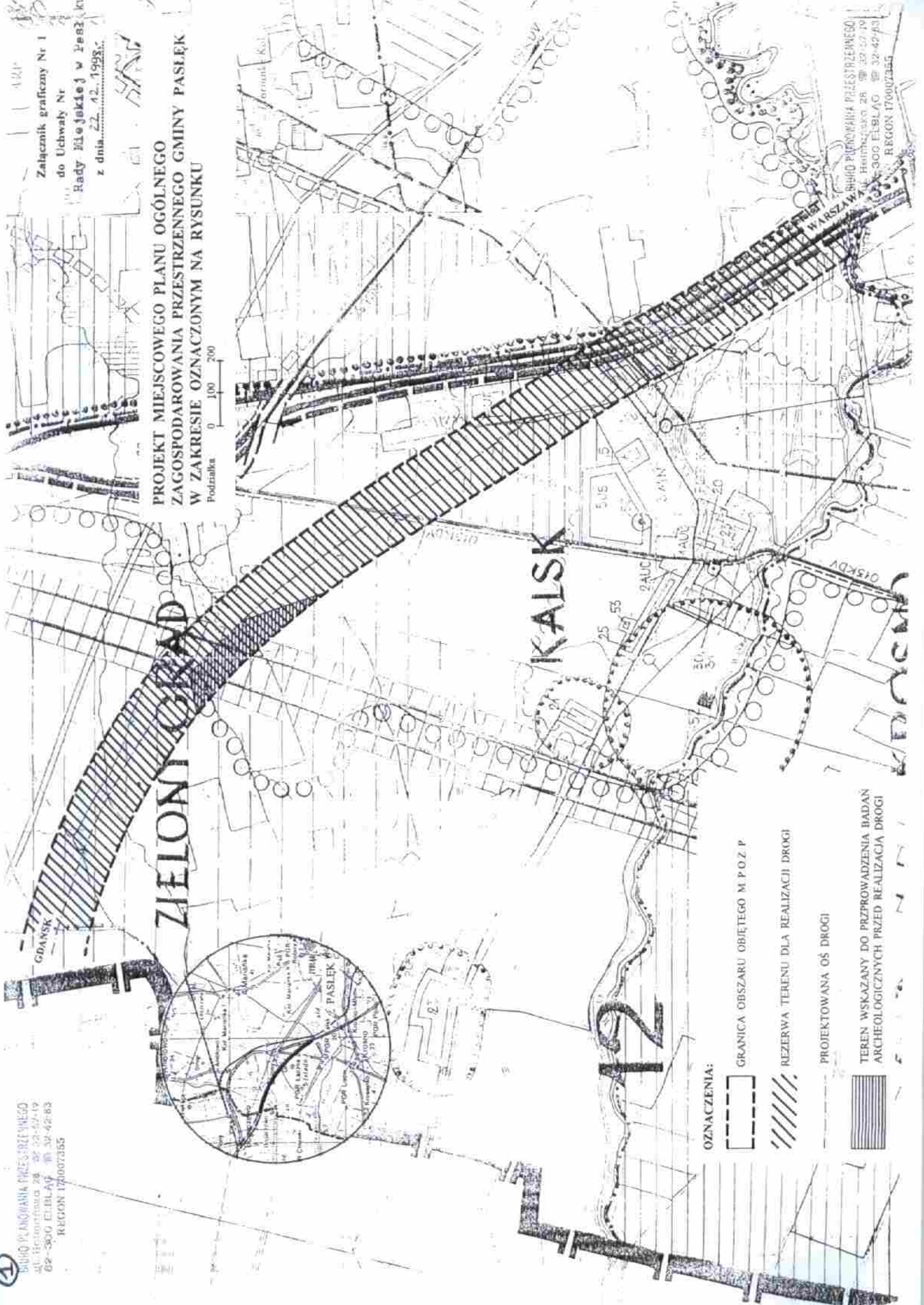
1. zarezerwowany teren jest o szerokości 200 m przeznaczony pod budowę drogi ekspresowej:
  - droga winna posiadać dwa pasy ruchu w każdym kierunku z pasem rozdzielczym w środku szerokości min. 5,0 m oraz pasem zieleni izolacyjnej po obu stronach drogi,
  - celem umożliwienia dostępu do nieruchomości rolniczych położonych po drugiej stronie projektowanej drogi ekspresowej powinny być zrealizowane bezkolizyjne przejścia i przejazd z zabudowy zagrodowej wsi Zielony Grąd do w/w nieruchomości po śladzie drogi gminnej w kierunku wsi Łączna.
2. na zarezerwowanym terenie obowiązuje zakaz wznoszenia obiektów trwałych nie związanych z realizacją drogi,
3. przed realizacją drogi obowiązuje przeprowadzenie badań archeologicznych na terenie oznaczonym w załączniku graficznym,
4. dopuszcza się etapową budowę przedmiotowej drogi,
5. do czasu realizacji przedmiotowej drogi teren oznaczony w załączniku graficznym do niniejszej uchwały będzie wykorzystywany jak dotychczas, to znaczy rolniczo.

1  
 BIURO PLANOWANIA PRZESTRZENNEGO  
 ul. Hrubieszowska 28 ☎ 32-42-19  
 62-300 ELBLĄG ☎ 32-42-83  
 REGON 170007355





Załącznik graficzny Nr 1  
 do Uchwały Nr  
 Rady Miejskiej w Pasłęku  
 z dnia 22.02.1998r.

**PROJEKT MIJSCOWEGO PLANU OGÓLNEGO  
 ZAGOSPODAROWANIA PRZESTRZENNEGO GMINY PASŁEK  
 W ZAKRESIE OZNACZONYM NA RYSUNKU**

Podziałka 0 100 200



**OZNACZENIA:**

-  GRANICA OBSZARU OBJĘTEGO M.P.O.Z.P.
-  REZERWA TERENU DLA REALIZACJI DRÓGI
-  PROJEKTOWANA OŚ DRÓGI
-  TEREN WSKAZANY DO PRZEWODZENIA BADAŃ ARCHEOLOGICZNYCH PRZED REALIZACJĄ DRÓGI

BIURO PLANOWANIA PRZESTRZENNEGO  
 ul. Hrubieszowska 28 ☎ 32-42-19  
 62-300 ELBLĄG ☎ 32-42-83  
 REGON 170007355