
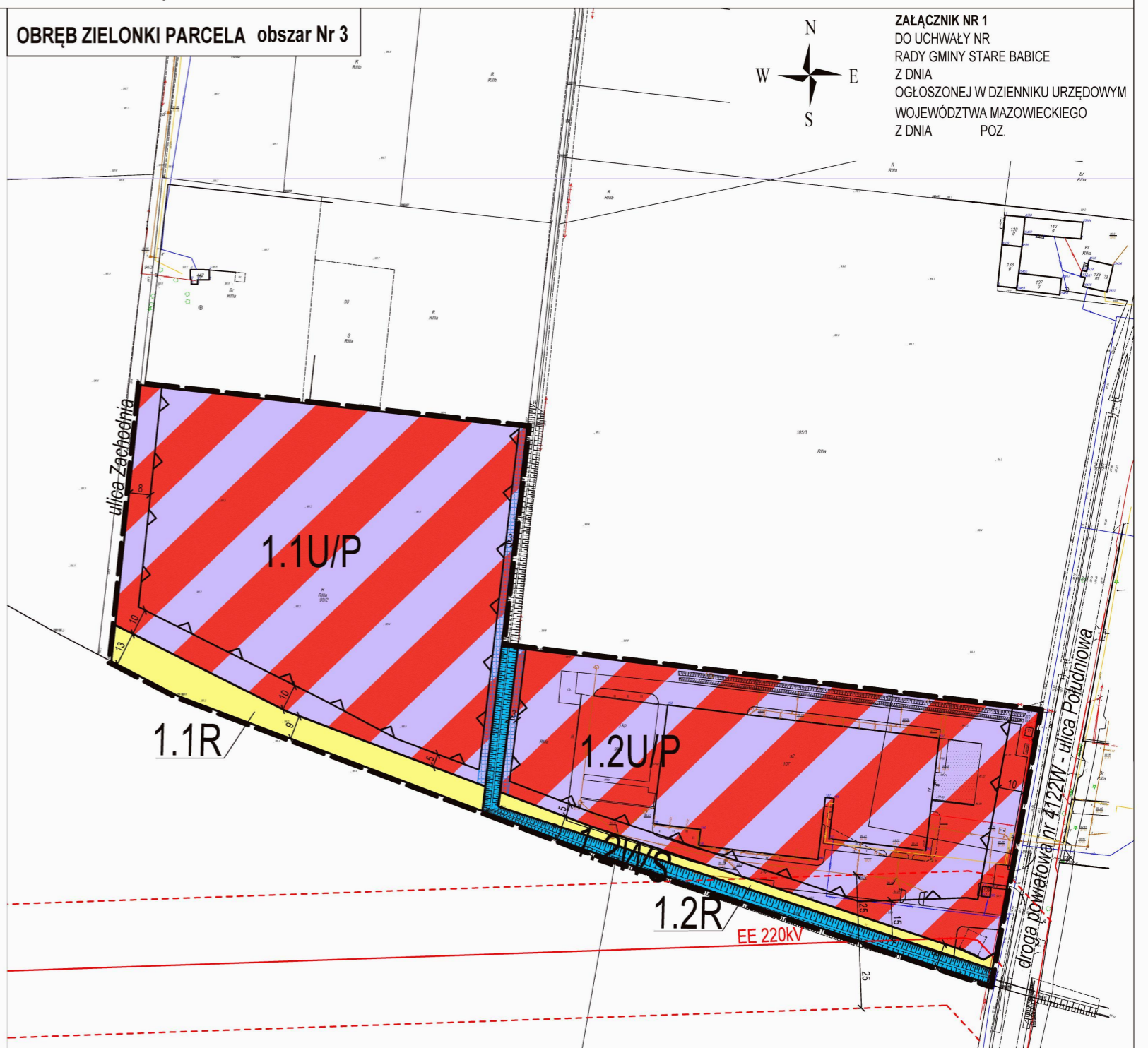


MIEJSCOWY PLAN ZAGOSPODAROWANIA PRZESTRZENNEGO DLA 3 OBSZARÓW USŁUGOWYCH W GMINIE STARE BABICE. OBREB ZIELONKI - PARCELA

OBREB ZIELONKI PARCELA obszar Nr 5



OBREB ZIELONKI PARCELA obszar Nr 3

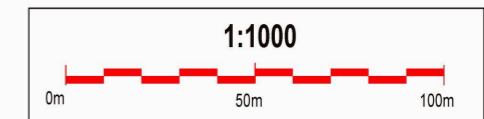


ZALĄCZNIK NR 1
DO UCHWAŁY NR
RADY GMINY STARE BABICE
Z DNIA
OGŁOSZONEJ W DZIENNIKU URZĘDOWYM
WOJEWÓDZTWA MAZOWIECKIEGO
Z DNIA POZ.

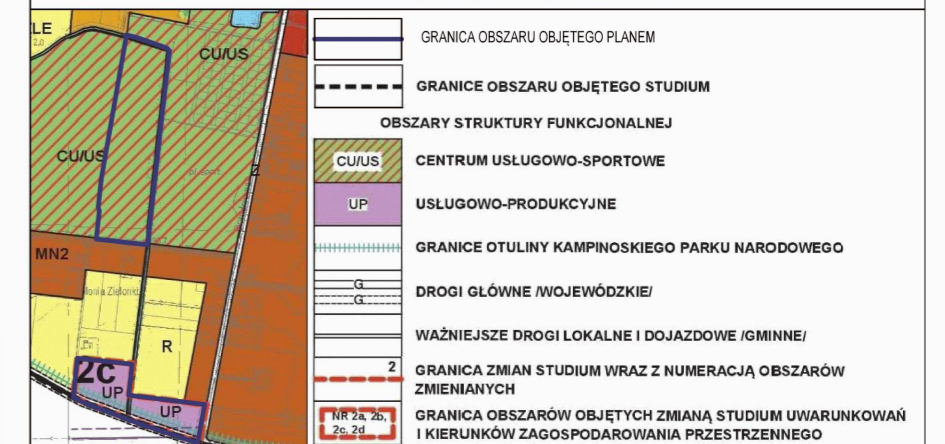
OZNACZENIA:

- granica obszaru objętego planem
- linia rozgraniczająca tereny o różnym przeznaczeniu lub różnych zasadach zagospodarowania
- nieprzekraczalna linia zabudowy
- US/U teren sportu i rekreacji oraz zabudowy usługowej
- U/P tereny zabudowy usługowej oraz zabudowy produkcyjnej, składów i magazynów
- WS tereny wód powierzchniowych śródlądowych
- R tereny rolnicze
- pas techniczny rowu
- 220 kV linia elektroenergetyczna wysokiego napięcia 220 kV wraz z pasem technologicznym
- 15 kV linia elektroenergetyczna średniego napięcia 15 kV wraz z pasem technologicznym

Cały obszar objęty planem położony jest w otulinie Kampinoskiego Parku Narodowego oraz w granicach Głównego Zbiornika Wód Podziemnych nr 2151 - Subniecka warszawska (część centralna)



WYRYS ZE STUDIUM UWARUNKOWAŃ I KIERUNKÓW ZAGOSPODAROWANIA PRZESTRZENNEGO GMINY STARE BABICE



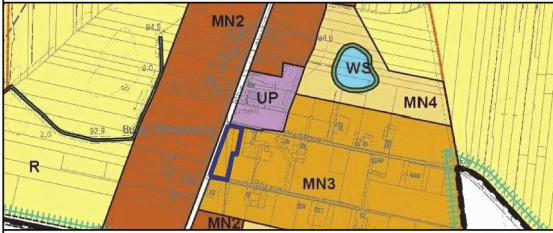
MIEJSCOWY PLAN ZAGOSPODAROWANIA PRZESTRZENNEGO DLA 3 OBSZARÓW USŁUGOWYCH W GMINIE STARE BABICE. OBRĘB KOCZARGI NOWE

OBRĘB KOCZARGI NOWE obszar Nr 6

ZAŁĄCZNIK NR 2
DO UCHWAŁY NR
RADY GMINY STARE BABICE
Z DNIA
OGŁOSZONEJ W DZIENNIKU URZĘDOWYM
WOJEWÓDZTWA MAZOWIECKIEGO
Z DNIA POZ.



WYRYS ZE STUDIUM UWARUNKOWAŃ I KIERUNKÓW
ZAGOSPODAROWANIA PRZESTRZENNEGO
GMINY STARE BABICE



	GRANICA OBSZARU OBJĘTEGO PLANEM
OBSZARY STRUKTURY FUNKCJONALNEJ	
	MN2 MIESZKANIOWE JEDNORODZINNE
	MN3 MIESZKANIOWE JEDNORODZINNE
	UP USŁUGOWO-PRODUKCYJNE
	R TERENY ROLNE
	WAŻNIEJSZE DROGI LOKALNE I DOJAZDOWE /GMINNE/

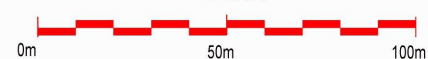


OZNACZENIA:

	granica obszaru objętego planem		teren zabudowy usługowej
	linia rozgraniczająca tereny o różnym przeznaczeniu lub różnych zasadach zagospodarowania		
	nieprzekraczalna linia zabudowy		

Cały obszar objęty planem położony jest w otulinie Kampinoskiego Parku Narodowego oraz w granicach Głównego Zbiornika Wód Podziemnych nr 2151 - Subniecka warszawska (część centralna)

1:1000



API

API Sp. z o.o.
architektura, planowanie, inwestycje
60-792 Poznań, ul. Wojskowa 6/B6
tel. 61 2230908, e-mail biuro@apiszoo.pl