

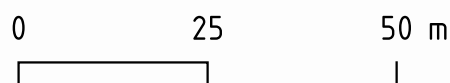
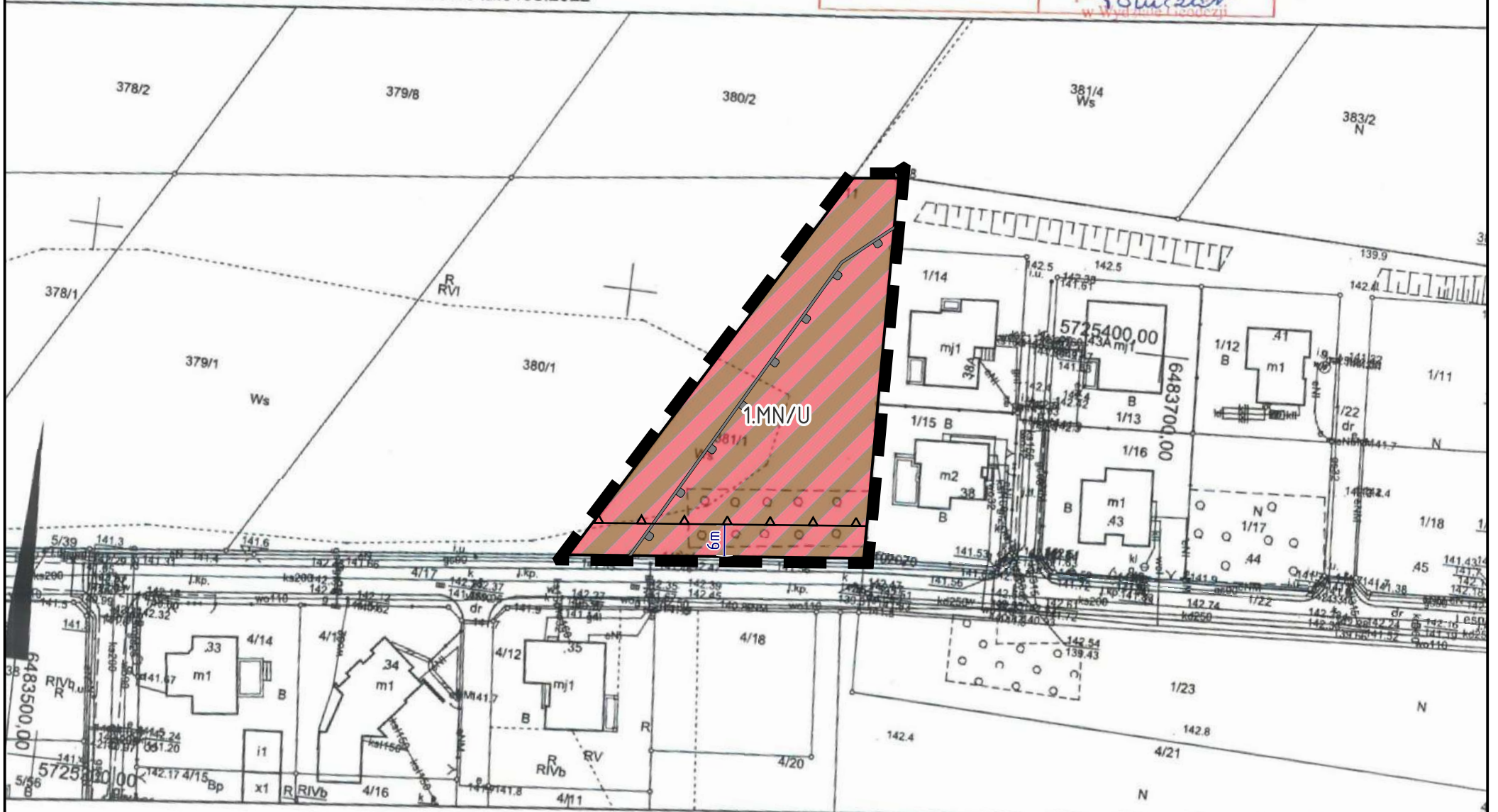

Miejscowy plan zagospodarowania przestrzennego Gminy i Miasta Raszków  
obejmującego część obszaru miejscowości Radłów  
rysunek planu - skala 1:1000  
załącznik nr 1

Mapa zasadnicza



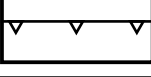


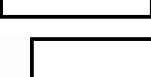
Skala 1:1000

Województwo: województwo wielkopolskie  
Powiat: Powiat Ostrowski  
Jednostka ewid.: Gmina Raszków  
Obręb: RADŁÓW  
Działka: 381/1  
Układ wsp.: 2000 strefa 6, PL-EVRF2007-NH  
Id zamówienia: GGO.6642.3103.2022

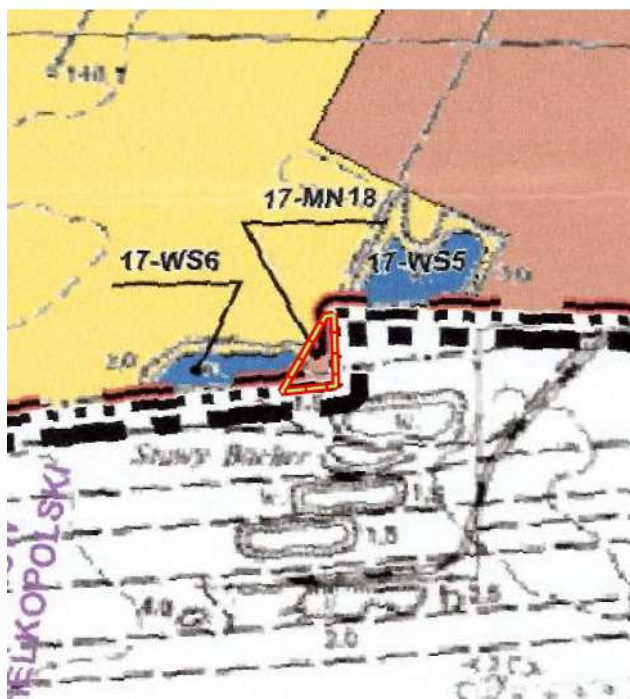
Nazwa organu prowadzącego państwowy zasób geodezyjny i kartograficzny	STAROSTA OSTROWSKI
Identyfikator ewidencyjny materiału zasobu	P.3017.2014.3393
Nazwa materiału zasobu	Mapa zasadnicza
Data wykonania kopii materiału zasobu	19-07-2022r. Z up. STAROSTY
Imię, nazwisko i podpis osoby reprezentującej organ	<i>Paulina Tomczak</i> pomoce administracyjna w Województwie Wielkopolskim



LEGENDA

-  granica obszaru objętego planem
-  linie rozgraniczające tereny o różnym przeznaczeniu i różnych zasadach zagospodarowania
-  nieprzekraczalne linie zabudowy
-  teren zabudowy mieszkaniowej jednorodzinnej z usługami
-  granica złoża surowców ilastych ceramiki budowlanej 'Zacharzew'
-  wymiarowanie

WYRYS ZE STUDIUM UWARUNKOWAŃ  
I KIERUNKÓW ZAGOSPODAROWANIA  
PRZESTRZENNEGO GMINY I MIASTA RASZKÓW




GRANICA TERENU OBJĘTEGO OPRACOWANIEM

mapa zasadnicza w postaci rastrowej - licencja nr P.3017.2014.3393	
układ współrzędnych 2000 (strefa VI) - EPSG: 2177	
Miejscowy plan zagospodarowania przestrzennego Gminy i Miasta Raszków obejmującego część obszaru miejscowości Radłów	
załącznik nr 1 rysunek planu - skala 1:1000	Załącznik nr 1 do Uchwały nr LV/362/2022 Rady Gminy i Miasta Raszków z dnia 29 grudnia 2022 r.



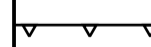
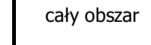






# Miejscowy plan zagospodarowania przestrzennego Gminy i Miasta Raszków obejmującego część obszaru miejscowości Radłów

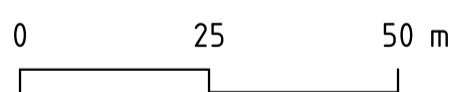
## rysunek planu - skala 1:1000

### załącznik nr 2

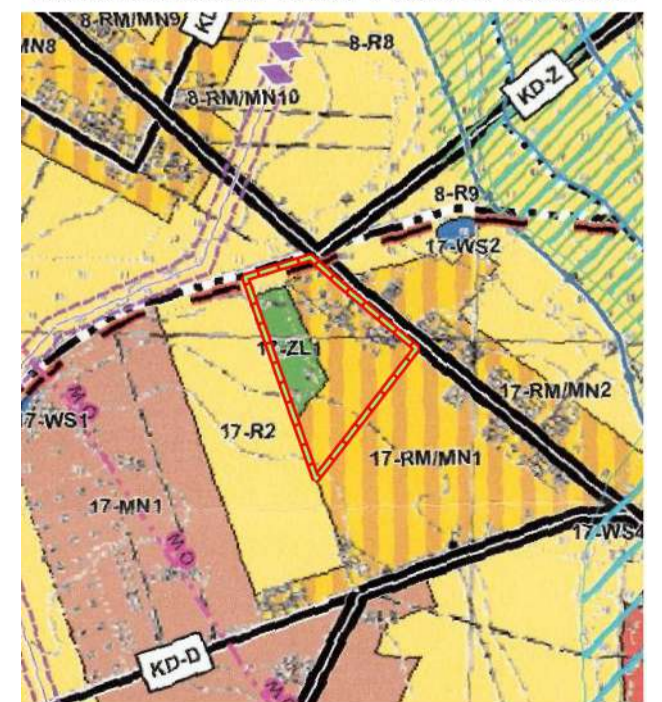


#### LEGENDA

-  granica obszaru objętego planem
-  linie rozgraniczające tereny o różnym przeznaczeniu i różnych zasadach zagospodarowania
-  nieprzekraczalne linie zabudowy
-  strefa 'OW' obserwacji archeologicznej
-  teren zabudowy mieszkaniowej jednorodzinnej z usługami
-  teren zabudowy zagrodowej w gospodarstwach rolnych, hodowlanych i ogrodniczych
-  teren lasów
-  teren rolniczy
-  teren drogi publicznej dojazdowej
-  wymiarowanie



#### WYRYS ZE STUDIUM UWARUNKWAŃ I KIERUNKÓW ZAGOSPODAROWANIA PRZESTRZENNEGO GMINY I MIASTA RASZKÓW



GRANICA TERENU OBJĘTEGO OPRACOWANIEM

mapa zasadnicza w postaci rastrowej - licencja nr P.3017.2014.3393	
układ współrzędnych 2000 (strefa VI) - EPSG: 2177	
Miejscowy plan zagospodarowania przestrzennego Gminy i Miasta Raszków obejmującego część obszaru miejscowości Radłów	
załącznik nr 2 rysunek planu - skala 1:1000	Załącznik nr 2 do Uchwały nr LV/362/2022 Rady Gminy i Miasta Raszków z dnia 29 grudnia 2022 r.