

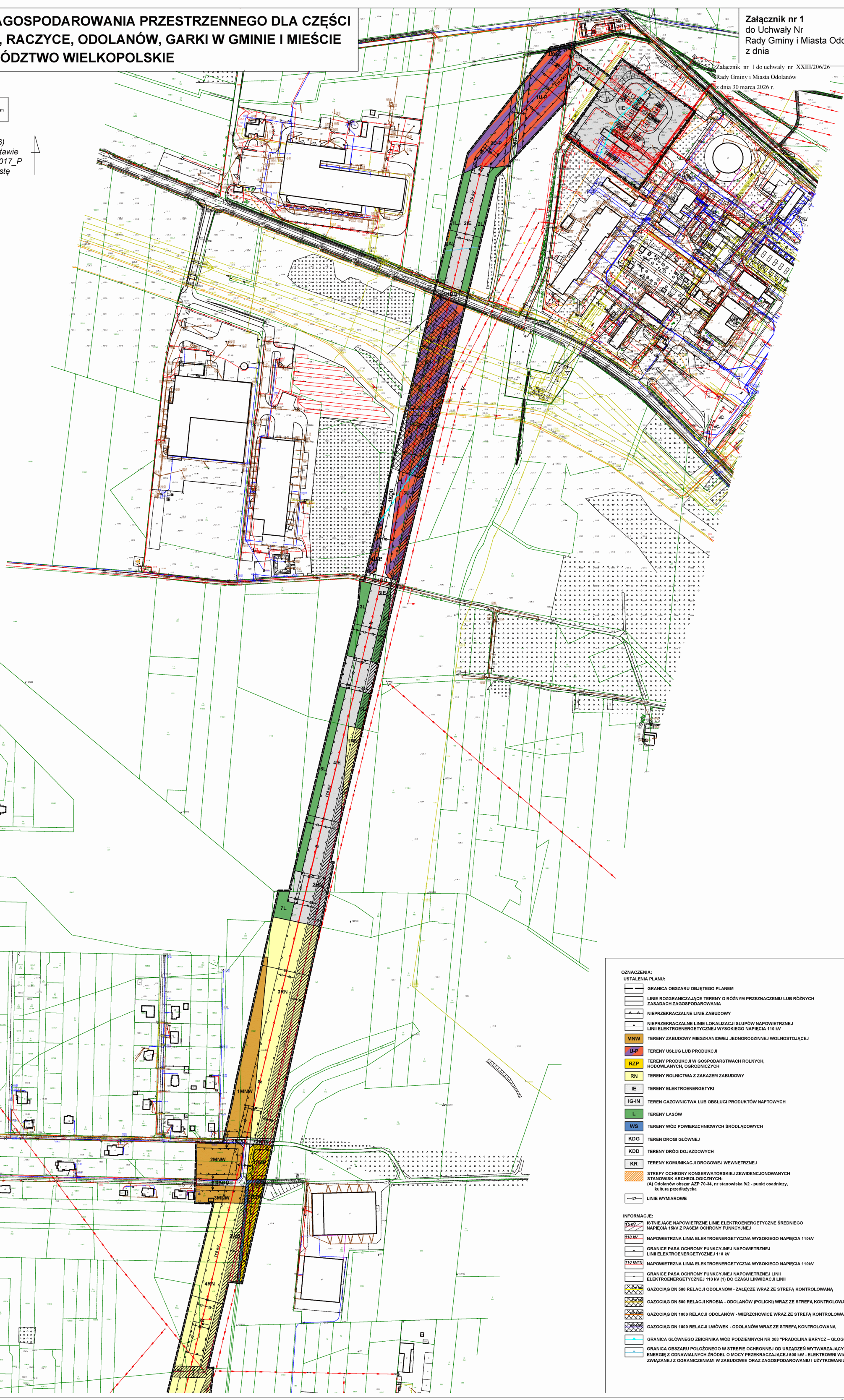
MIEJSCOWY PLAN ZAGOSPODAROWANIA PRZESTRZENNEGO DLA CZĘŚCI OBRĘBÓW GLIŚNICA, RACZYCE, ODOLANÓW, GARKI W GMINIE I MIEŚCIE ODOLANÓW, WOJEWÓDZTWO WIELKOPOLSKIE

Załącznik nr 1
do Uchwały Nr
Rady Gminy i Miasta Odolanów
z dnia

Załącznik nr 1 do uchwały nr XXIII/206/26
Rady Gminy i Miasta Odolanów
z dnia 30 marca 2026 r.

SKALA 1:2000
0 20 40 60 80 100m

układ współrzędnych PL2000(6)
mapa zasadnicza wydana na podstawie
licencji nr GGO.6642.1.114.2024_3017_P
z dnia 08.07.2024 r. przez Starostę
Ostrowskiego

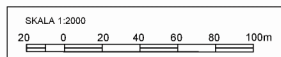


- OZNACZENIA:**
- USTALENIA PLANU:**
- GRANICA OBSZARU OBJĘTEGO PLANEM
 - LINIE ROZGRANICZAJĄCE TERENY O RÓŻNYM PRZEZNACZENIU LUB RÓŻNYCH ZASADACH ZAGOSPODAROWANIA
 - NIEPRZEKACZALNE LINIE ZABUDOWY
 - NIEPRZEKACZALNE LINIE LOKALIZACJI SŁUPÓW NAPOWIETRZNEJ LINII ELEKTROENERGETYCZNEJ WYSOKIEGO NAPIĘCIA 110 kV
 - MNW** TERENY ZABUDOWY MIESZKANIOWEJ JEDNORODZINNEJ WOLNOSTOJĄCEJ
 - U-P** TERENY USŁUG LUB PRODUKCJI
 - RZP** TERENY PRODUKCJI W GOSPODARSTWACH ROLNYCH, HODOWLANICH, OGRODNICZYCH
 - RN** TERENY ROLNICTWA Z ZAKAZEM ZABUDOWY
 - IE** TERENY ELEKTROENERGETYKI
 - IG-IN** TERENY GAZOWNICTWA LUB OBSŁUGI PRODUKTÓW NAFTOWYCH
 - L** TERENY LASÓW
 - WS** TERENY WÓD POWIERZCHNIOWYCH ŚRÓDLĄDOWYCH
 - KDG** TERENY DRÓG GŁÓWNIWYCH
 - KDD** TERENY DRÓG DOJAZDOWYCH
 - KR** TERENY KOMUNIKACJI DROGOWEJ WEWNĘTRZNEJ
 - STREFY OCHRONY KONSERWATORSKIEJ ZE WIDENSIJONOWANYCH STANOWISK ARCHEOLOGICZNYCH:
(A) Odolanów obszar AZP 70-34, nr stanowiska 92 - punkt osadniczy, kultura przedrzyńska
 - 17- LINIE WYMIAROWE
- INFORMACJE:**
- ISTNIEJĄCE NAPOWIETRZNE LINIE ELEKTROENERGETYCZNE ŚREDNIEGO NAPIĘCIA 15kV Z PASEM OCHRONY FUNKCYJNEJ
 - 110 kV NAPOWIETRZNA LINIA ELEKTROENERGETYCZNA WYSOKIEGO NAPIĘCIA 110kV
 - GRANICE PASA OCHRONY FUNKCYJNEJ NAPOWIETRZNEJ LINII ELEKTROENERGETYCZNEJ 110 kV
 - 110 kV NAPOWIETRZNA LINIA ELEKTROENERGETYCZNA WYSOKIEGO NAPIĘCIA 110kV
 - GRANICE PASA OCHRONY FUNKCYJNEJ NAPOWIETRZNEJ LINII ELEKTROENERGETYCZNEJ 110 kV (1) DO CZASU LIKWIDACJI LINII
 - GAZOCIĄG DN 500 RELACJI ODOLANÓW - ZALECZE WRAZ ZE STREFĄ KONTROLOWANĄ
 - GAZOCIĄG DN 500 RELACJI KROBIA - ODOLANÓW (POLICKI) WRAZ ZE STREFĄ KONTROLOWANĄ
 - GAZOCIĄG DN 1000 RELACJI ODOLANÓW - WIERZCHOWICE WRAZ ZE STREFĄ KONTROLOWANĄ
 - GAZOCIĄG DN 1000 RELACJI LWÓWEK - ODOLANÓW WRAZ ZE STREFĄ KONTROLOWANĄ
 - GRANICA GŁÓWNEGO ZBIORNIKA WÓD PODZIEMNYCH NR 303 "PRADOLINA BARYCZ - GŁOGÓW (E)"
 - GRANICA OBSZARU POŁOŻONEGO W STREFIE OCHRONNEJ OD URZĄDZEŃ WYTWARZAJĄCYCH ENERGIĘ Z ODNAWIALNYCH ŹRÓDEŁ O MOCY PRZEKACZAJĄCEJ 500 kW - ELEKTROWNI WIAТРOWYCH, ZWIĄZANEJ Z OGRANICZENIAMI W ZABUDOWIE ORAZ ZAGOSPODAROWANIU I UŻYTKOWANIU TERENU

**MIEJSCOWY PLAN ZAGOSPODAROWANIA PRZESTRZENNEGO DLA CZĘŚCI
 OBRĘBÓW GLIŚNICA, RACZYCE, ODOLANÓW, GARKI W GMINIE I MIEŚCIE
 ODOLANÓW, WOJEWÓDZTWO WIELKOPOLSKIE**

Załącznik nr 2
 do Uchwały Nr
 Rady Gminy i Miasta Odolanów
 z dnia r.

Załącznik nr 2 do uchwały nr XXIII/206/26
 Rady Gminy i Miasta Odolanów
 z dnia 30 marca 2026 r.



układ współrzędnych PL2000(6)
 mapa zasadnicza wydana na podstawie
 licencji nr GGO.6642.1.114.2024_3017_P
 z dnia 08.07.2024 r. przez Starostę
 Ostrowskiego



- OZNACZENIA:**
- USTALENIA PLANU:**
- GRANICA OBSZARU OBJĘTEGO PLANEM
 - LINIE ROZGRANICZAJĄCE TERENY O RÓŻNYM PRZEZNACZENIU LUB RÓŻNYCH ZASADACH ZAGOSPODAROWANIA
 - NIEPRZEKACZALNE LINIE ZABUDOWY
 - NIEPRZEKACZALNE LINIE LOKALIZACJI SŁUPÓW NAPOWIETRZNEJ LINII ELEKTROENERGETYCZNEJ WYSOKIEGO NAPIĘCIA 110 kV
 - TERENY ZABUDOWY MIESZKANIOWEJ JEDNORODZINNEJ WOLNOSTOJĄCEJ
 - TERENY USŁUG HANDLU DETALICZNEGO
 - TERENY ROLNICTWA Z ZAKAZEM ZABUDOWY
 - TERENY WÓD POWIERZCHNIOWYCH ŚRÓDLĄDOWYCH
 - TERENY DRÓG ZBIORCZYCH
 - TERENY KOMUNIKACJI DROGOWEJ WEWNĘTRZNEJ
 - LINIE WYMIAROWE
- INFORMACJE:**
- ISTNIEJĄCE NAPOWIETRZNE LINIE ELEKTROENERGETYCZNE ŚREDNIEGO NAPIĘCIA 15kV Z PASEM OCHRONY FUNKCYJNEJ
 - NAPOWIETRZNA LINIA ELEKTROENERGETYCZNA WYSOKIEGO NAPIĘCIA 110kV LINII ELEKTROENERGETYCZNEJ 110 kV
 - GRANICE PASA OCHRONY FUNKCYJNEJ NAPOWIETRZNEJ LINII ELEKTROENERGETYCZNEJ 110 kV
 - GRANICA OBSZARU CHRONIONEGO KRAJOBRAZU "WZGÓRZA OSTRZESZOWSKIE I KOTŁINA ODOLANOWSKA"
 - GRANICA PARKU KRAJOBRAZOWEGO "DOLINA BARYCZY"
 - GRANICA OBSZARU NATURA 2000 - OBSZAR SPECJALNEJ OCHRONY PTAKÓW "DOLINA BARYCZY" PLB020001
 - GRANICA OBSZARU NATURA 2000 - SPECJALNY OBSZAR OCHRONY SIEDLIISK "OSTOJA NAD BARYCZĄ" PLH000041
 - GRANICA KORYTARZA EKOLOGICZNEGO "DOLINA BARYCZY - POŁNOĆ"
 - GRANICA ZŁOŻA RUDY MIEDZI NR 20097 "SULMIERZYCE POŁNOĆ"
 - GRANICE OBSZARU SZCZEGÓLNEGO ZAGROŻENIA POWODZIĄ, NA KTÓRYM PRAWDOPODOBIEŃSTWO WYSTĄPIENIA POWODZI JEST WYSOKIE I WYNOŚI RAZ NA 10 LAT (P=10%)
 - GRANICE OBSZARU SZCZEGÓLNEGO ZAGROŻENIA POWODZIĄ, NA KTÓRYM PRAWDOPODOBIEŃSTWO WYSTĄPIENIA POWODZI JEST ŚREDNIE I WYNOŚI RAZ NA 100 LAT (P=1%)
 - GRANICE OBSZARU, NA KTÓRYM PRAWDOPODOBIEŃSTWO WYSTĄPIENIA POWODZI JEST NISKIE I WYNOŚI RAZ NA 500 LAT (P=0,2%)
 - OBSZAR OBJĘTY PLANEM NA ZAŁĄCZNIKU NR 2 ZNAJDUJE SIĘ W GRANICY GŁÓWNEGO ZBIORNIKA WÓD PODZIEMNYCH NR 303 "PRADOLINA BARYCZ - GŁOGÓW (E)"

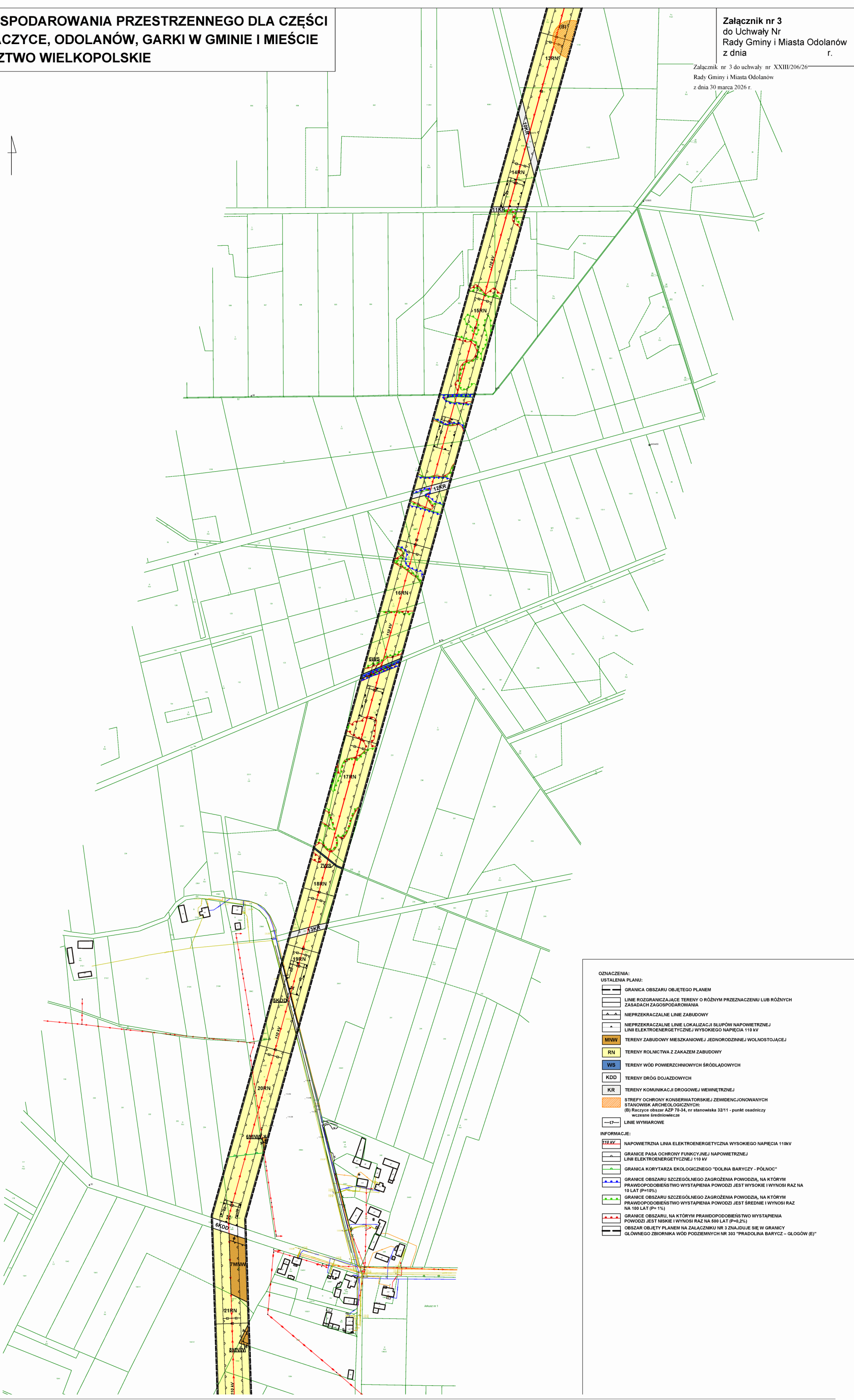
MIEJSCOWY PLAN ZAGOSPODAROWANIA PRZESTRZENNEGO DLA CZĘŚCI OBRĘBÓW GLIŚNICA, RACZYCE, ODOLANÓW, GARKI W GMINIE I MIEŚCIE ODOLANÓW, WOJEWÓDZTWO WIELKOPOLSKIE

Załącznik nr 3
do Uchwały Nr
Rady Gminy i Miasta Odolanów
z dnia r.

Załącznik nr 3 do uchwały nr XXIII/206/26
Rady Gminy i Miasta Odolanów
z dnia 30 marca 2026 r.

SKALA 1:2000
0 20 40 60 80 100m

układ współrzędnych PL2000(6)
mapa zasadnicza wydana na podstawie
licencji nr GGO.6642.1.114.2024_3017_P
z dnia 08.07.2024 r. przez Starostę
Ostrowskiego

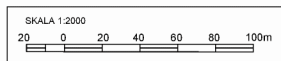


- OZNACZENIA:**
- USTALENIA PLANU:**
- GRANICA OBSZARU OBJĘTEGO PLANEM
 - LINIE ROZGRANICZAJĄCE TERENY O RÓŻNYM PRZEZNACZENIU LUB RÓŻNYCH ZASADACH ZAGOSPODAROWANIA
 - NIEPRZEKACZALNE LINIE ZABUDOWY
 - NIEPRZEKACZALNE LINIE LOKALIZACJI SŁUPÓW NAPOWIETRZNEJ LINII ELEKTROENERGETYCZNEJ WYSOKIEGO NAPIĘCIA 110 kV
 - MNW** TERENY ZABUDOWY MIESZKANIOWEJ JEDNORODZINNEJ WOLNOSTOJĄCEJ
 - RN** TERENY ROLNICTWA Z ZAKAZEM ZABUDOWY
 - WS** TERENY WÓD POWIERZCHNIOWYCH ŚRÓDLĄDOWYCH
 - KDD** TERENY DRÓG DOJAZDOWYCH
 - KR** TERENY KOMUNIKACJI DROGOWEJ WEWNĘTRZNEJ
 - STREFY OCHRONY KONSERWATORSKIEJ ZE WIDENIOWANYCH STANOWISK ARCHEOLOGICZNYCH:
(B) Raczyce obszar AZP 70-34, nr stanowiska 3211 - punkt osadniczy wczesnie średniowiecze
 - 17- LINIE WYMIAROWE
- INFORMACJE:**
- 110 kV** NAPOWIETRZNA LINIA ELEKTROENERGETYCZNA WYSOKIEGO NAPIĘCIA 110kV
 - GRANICE PASA OCHRONY FUNKCYJNEJ NAPOWIETRZNEJ LINII ELEKTROENERGETYCZNEJ 110 kV
 - GRANICA KORYTARZA EKOLOGICZNEGO "DOLINA BARYCZ - PÓLNOC"
 - GRANICE OBSZARU SZCZEGÓLNEGO ZAGROŻENIA POWODZI, NA KTÓRYM PRAWDOPODOBIEŃSTWO WYSTĄPIENIA POWODZI JEST WYSOKIE I WYNOŚI RAZ NA 10 LAT (P=10%)
 - GRANICE OBSZARU SZCZEGÓLNEGO ZAGROŻENIA POWODZI, NA KTÓRYM PRAWDOPODOBIEŃSTWO WYSTĄPIENIA POWODZI JEST ŚREDNIE I WYNOŚI RAZ NA 100 LAT (P=1%)
 - GRANICE OBSZARU, NA KTÓRYM PRAWDOPODOBIEŃSTWO WYSTĄPIENIA POWODZI JEST NISKIE I WYNOŚI RAZ NA 500 LAT (P=0,2%)
 - OBSZAR OBJĘTY PLANEM NA ZAŁĄCZNIKU NR 3 ZNAJDUJE SIĘ W GRANICY GŁÓWNEGO ZBIORNIKA WÓD PODZIEMNYCH NR 303 "PRADOLINA BARYCZ - GŁOGÓW (E)"

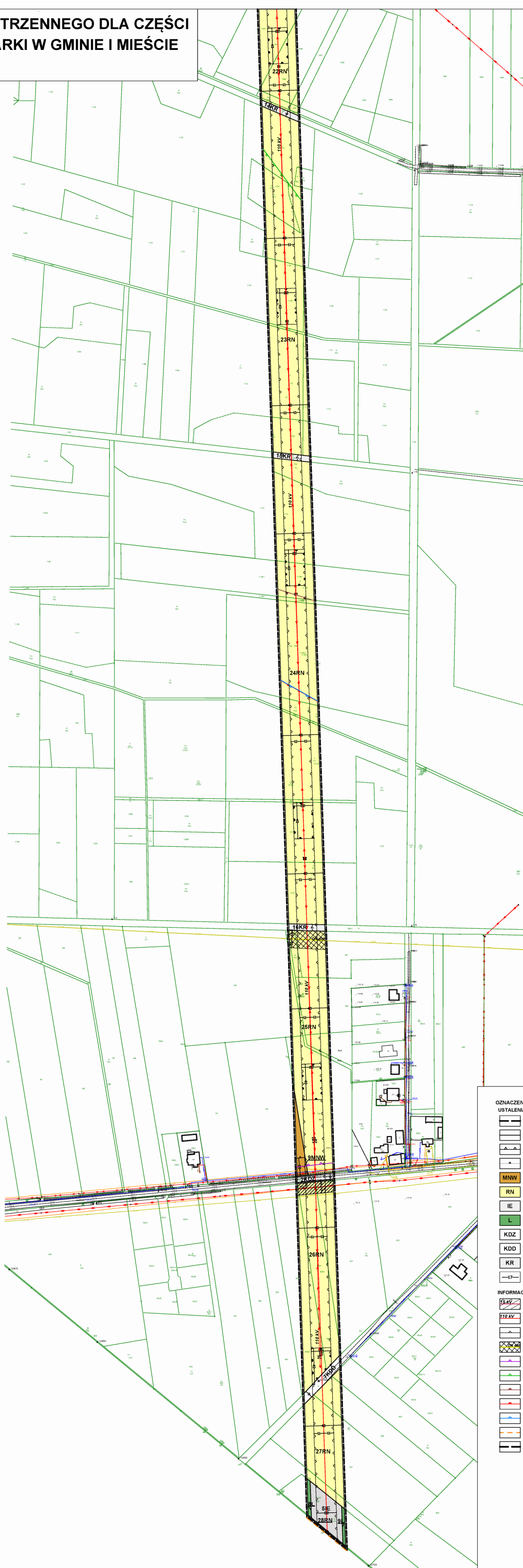
MIEJSCOWY PLAN ZAGOSPODAROWANIA PRZESTRZENNEGO DLA CZĘŚCI OBRĘBÓW GLIŚNICA, RACZYCE, ODOLANÓW, GARKI W GMINIE I MIEŚCIE ODOLANÓW, WOJEWÓDZTWO WIELKOPOLSKIE

Załącznik nr 4
do Uchwały Nr
Rady Gminy i Miasta Odolanów
z dnia r.

Załącznik nr 4 do uchwały nr XXIII/206/26
Rady Gminy i Miasta Odolanów
z dnia 30 marca 2026 r.



układ współrzędnych PL2000(6)
mapa zasadnicza wydana na podstawie
licencji nr GGO.6642.1.114.2024_3017_P
z dnia 08.07.2024 r. przez Starostę
Ostrowskiego



- OZNACZENIA:**
- USTALENIA PLANU:**
- GRANICA OBSZARU OBJĘTEGO PLANEM
 - LINIE ROZGRANICZAJĄCE TERENY O RÓŻNYM PRZEZNACZENIU LUB RÓŻNYCH ZASADACH ZAGOSPODAROWANIA
 - NIEPRZEKRACZALNE LINIE ZABUDOWY
 - NIEPRZEKRACZALNE LINIE LOKALIZACJI SŁUPÓW NAPOWIETRZNEJ LINII ELEKTROENERGETYCZNEJ WYSOKIEGO NAPIĘCIA 110 kV
 - MNW** TERENY ZABUDOWY MIESZKANIOWEJ JEDNORODZINNEJ WOLNOSTOJĄCEJ
 - RN** TERENY ROLNICTWA Z ZAKAZEM ZABUDOWY
 - IE** TERENY ELEKTROENERGETYKI
 - L** TERENY LASÓW
 - KDZ** TERENY DRÓG ZBIORCZYCH
 - KDD** TERENY DRÓG DOJAZDOWYCH
 - KR** TERENY KOMUNIKACJI DROGOWEJ WEWNĘTRZNEJ
 - 37-** LINIE WYMIAROWE
- INFORMACJE:**
- ISTNIEJĄCE NAPOWIETRZNE LINIE ELEKTROENERGETYCZNE ŚRĘDNEGO NAPIĘCIA 15kV Z PASEM OCHRONY FUNKCYJNEJ
 - NAPOWIETRZNA LINIA ELEKTROENERGETYCZNA WYSOKIEGO NAPIĘCIA 110kV
 - GRANICE PASA OCHRONY FUNKCYJNEJ NAPOWIETRZNEJ LINII ELEKTROENERGETYCZNEJ 110 kV
 - GAZOCIĄG DN 400 RELACJI OG BOGDAJ - UCIECHÓW - II - OC BOGDAJ - UCIECHÓW WRAZ ZE STREFĄ KONTROLOWANĄ
 - GRANICA OBSZARU NATURA 2000 - OBSZAR SPECJALNEJ OCHRONY PTAKÓW "DOLINA BARYCZY" PLB92001
 - GRANICA KORYTARZA EKOLOGICZNEGO "DOLINA BARYCZY - PÓLNOC"
 - GRANICA ZŁOŻA GAZU ZIEMNEGO NR 4663 "BOGDAJ-UCIECHÓW"
 - GRANICA OBSZARU GÓRNICZEGO "BOGDAJ-UCIECHÓW II" NR ZŁOŻA 4663
 - GRANICA TERENU GÓRNICZEGO "BOGDAJ-UCIECHÓW II" NR ZŁOŻA 4663
 - GRANICA ADMINISTRACYJNA GMINY ODOLANÓW
 - OBSZAR OBJĘTY PLANEM NA ZAŁĄCZNIKU NR 4 ZNAJDUJE SIĘ W GRANICY GŁÓWNEGO ZBIORNIKA WOD PODZIEMNYCH NR 303 "PRADOLINA BARYCZY - GŁOGÓW (E)"