



Zawiera nr. 1-312, 871-1426

| | |
|------|------|
| 1429 | 1056 |
| 1079 | 366 |
| 1080 | 369 |
| 1081 | 1028 |
| 1430 | 1138 |
| 1431 | 1095 |
| 1432 | 1297 |
| 1433 | 1308 |
| 1428 | 365 |
| 857 | 44 |
| 852 | 52 |
| 853 | 15 |
| 854 | 77 |
| 856 | 205 |
| 857 | 206 |
| 858 | 297 |
| 859 | 253 |
| 860 | 331 |

Wypisuje nr. 1044, 1093, 1426, 1264, 352

Arkusz 1

171/4/5/2/64

Województwo **Wielkopolskie**

Gmina **Odołanów**

Miejsce **BONIKÓW**

Mapa ewidencyjna 1:5000

Materiały źródłowe pomniejszone mapy ewidencyjne z wniesionymi granicami administracyjnymi

WOJEWÓDZKIE BIURO GEODEZJI I URZĄDZEŃ ROLNYCH
W POZNANIU

Kierownik robót
[Signature]
Kierownik pracowni
[Signature]

Widzący inżynier
[Signature]
inż. M. Dmoch

08 MAR 2001

STANOWISKO PRACOWNIKÓW
Wielkopolskiego Urzędu Geodezji i Urządzeń Rolnych
P.O. Box 100, 61-001 Poznań

08 MAR 2001

Z UP. STAROSTY
Zofia Niarucka
Kierownik Pracowni
Geodezji i Kartografii

Grunty wsi Świeca



Grunty wsi Świeca

Arkusz 1

Grunty wsi Świeca

Zamiera nr. 343 do 820

| | | |
|-----|---|-----|
| 307 | - | 372 |
| 344 | - | 362 |
| 382 | - | 305 |
| 370 | - | 601 |
| 367 | - | 408 |
| 360 | - | 343 |
| 307 | - | 409 |
| 341 | - | 587 |
| 344 | - | 571 |
| 363 | - | 714 |
| 366 | - | 753 |

171/4/5/2/64

Województwo

Gmina: Gólcenów
Włs: BONIKÓW

Mapa ewidencyjna 1:5000

Materiały źródłowe: pomniejszone mapy ewidencyjne z wniesionymi zmianami administracyjnymi.

WOJEWÓDZKIE BIURO GEODEZJI I URZĄDZEN ROLNYCH W POZNANIU

Ciennała roboty
[Signature]
M. Gowronska

Kierownik pracowni
[Signature]
M. J. Sława

Główny inżynier
[Signature]
Inż. H. Dąbrowski

WYKONANO POMIARY
W DZIAŁKACH WSI ŚWIECA
WRAZ Z WYKONANIEM
PRACY PROJEKCYJNYCH
W ZAKRESIE
WYKONANIA
PROJEKTU
WYKONANIA
PROJEKTU
WYKONANIA
PROJEKTU
08 MAR 2001

STWORZONO
W DZIAŁKACH WSI ŚWIECA
WRAZ Z WYKONANIEM
PRACY PROJEKCYJNYCH
W ZAKRESIE
WYKONANIA
PROJEKTU
WYKONANIA
PROJEKTU
WYKONANIA
PROJEKTU
08 MAR 2001

Z up. STAROSTY
Zofia Nieruchalska
Kierownik Powiatowego
Czynnego Dokumentacji
Kadrowej i Kartograficznej

ARKUSZ NR 1

Grunty wsi Boników

Grunty wsi Maja Wola

Grunty wsi Granowiec

ARKUSZ NR 2. (2)

171/4/6/2/65

województwo

gmina Odolanów

wieś GARKI

Mapa ewidencyjna 1 : 5000

Materiały źródłowe: Pomniejszenia map ewidencyjnych w skali 1:2500 i 1:250
wykonne między latami 1975 r.

Szkic podziału ark.



WOJEWÓDZKIE BIURO GEODEZJI I UR
W POZNANIU

Kierownik roboty
Mieluży
Palczak Maria

Kierownik pracowni
inż. J. Śliwa

Główny inżynier
inż. W. Limiriew

STAROSTWO POWIATOWE
w Orlowie Wielkopolskim
Wzrost Działki Rolniczej, Rolniczo-
leśniczej, Rolniczo-ogrodniczej

ROZWIĄZANIE SPRAWY O
WYKONANIE DZIAŁKI ROLNICZEJ, ROLNICO-
LEŚNICZEJ, ROLNICO-OGRODNICZEJ

W sprawie wyznaczenia granic i
wymiarów działki rolniczej, rolniczo-
leśniczej, rolniczo-ogrodniczej, o
której mowa w art. 17 § 1 pkt 1
ustawy z dnia 17 marca 1969 r. (Dz. U.
z 1969 nr 10, poz. 100)

Z UP. STAROSTY
Zofia Nieruchalska
Kierownik Powiatowego
Biura Geodezji i Ur.
Poznań, dnia 08-MAR-2001

STAROSTWO POWIATOWE
w Orlowie Wielkopolskim
Wzrost Działki Rolniczej, Rolniczo-
leśniczej, Rolniczo-ogrodniczej

ROZWIĄZANIE SPRAWY O
WYKONANIE DZIAŁKI ROLNICZEJ, ROLNICO-
LEŚNICZEJ, ROLNICO-OGRODNICZEJ

W sprawie wyznaczenia granic i
wymiarów działki rolniczej, rolniczo-
leśniczej, rolniczo-ogrodniczej, o
której mowa w art. 17 § 1 pkt 1
ustawy z dnia 17 marca 1969 r. (Dz. U.
z 1969 nr 10, poz. 100)

Z UP. STAROSTY
Zofia Nieruchalska
Kierownik Powiatowego
Biura Geodezji i Ur.
Poznań, dnia 08-MAR-2001



ARKUSZ NR 1.(2)

171/4/6/2/65

województwo

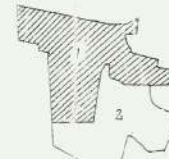
gmina Odolanów

wieś GARKI

Mapa ewidencyjna 1 : 5000

• Materiały źródłowe: Pomniejszenia map ewidencyjnych w skali 1:2500 i 1:250 wykonane metodą fotograficzną w 1975 r.

Szkic podziału ark.



WOJEWÓDZKIE BIURO GEODEZJI I URZ.ROL W POZNANIU

Kierownik robót
Mielnicz
Walczak Maria

Kierownik pracowni
inż. Jrena Siwa

Główny inżynier
inż. W. Dmytrow

Z ud. STAROSTY
Zofia Nieruchalska
Kierownik Powiatowego
Ośrodka Dokumentacji
Geodezyjnej i Kartograficznej

STAROSTWO POWIATOWE
w Ostrowie Wielkopolskim
Wzrost Garków, Odolanów, Ostrowa
i Zdobychowa
Powiat Ostrowski
Poczt. 100
08-100 Ostrowo Wielkopolskie
08 MAR 2007

STAROSTWO POWIATOWE
w Ostrowie Wielkopolskim
Wzrost Garków, Odolanów, Ostrowa
i Zdobychowa
Powiat Ostrowski
Poczt. 100
08-100 Ostrowo Wielkopolskie
08 MAR 2007

Arkusz 1

Grunty wsi Nabyszyce

Grunty wsi Mierzno

Grunty wsi Łakociny



Arkusz 2

Grunty wsi Tarchały Wielkie

Grunty miasta Odcianów

Numery asystry od 215 do 510
od 1041 do 1193
skala 1:5000
1:5000

Arkusz 3

171/2/9/2/65

Mapa ewidencyjna 1:5000

WOJEWÓDZKIE BIURO GEODEZJI I UR W POZNANIU

Witkiewicz
Zastępca
Inż. Wójcicki

[Signature]
Inż. Wiktor Dziwinski

Zrzeszenie STARGOWSKIE POWIATOWE

W Gostrowie, ul. Mickiewicza 10
Wielki Gostrow, ul. Mickiewicza 10
I Gostrow, ul. Mickiewicza 10

08 MAR 2001

STARGOWSKIE POWIATOWE

W Gostrowie, ul. Mickiewicza 10
Wielki Gostrow, ul. Mickiewicza 10
I Gostrow, ul. Mickiewicza 10

08 MAR 2001

Województwo Wielkopolskie

Wykazano na podstawie pomiarów terenowych i map ewidencyjnych w roku 1973
po wprowadzeniu zmian granic administracyjnych

Gmina Odcianów
Wies GUSZNICA

POSTY
Zob. ...
08 MAR 2001

Rysunek poboczny
Skala 1:3000



Grunty wsi Nabyszyce



Arkusz
lasy

Arkusz 3

Arkusz 2

Rysunek poboczny

Zawiera numery działek od 1 do 214
od 511 do 523
od 526 do 572

| | |
|--------|--------|
| nr 57 | nr 171 |
| nr 526 | nr 171 |
| nr 527 | nr 190 |
| nr 528 | nr 190 |
| nr 529 | nr 190 |
| nr 530 | nr 190 |
| nr 531 | nr 190 |
| nr 532 | nr 190 |
| nr 533 | nr 190 |
| nr 534 | nr 190 |
| nr 535 | nr 190 |
| nr 536 | nr 190 |
| nr 537 | nr 190 |
| nr 538 | nr 190 |
| nr 539 | nr 190 |
| nr 540 | nr 190 |
| nr 541 | nr 190 |
| nr 542 | nr 190 |
| nr 543 | nr 190 |
| nr 544 | nr 190 |
| nr 545 | nr 190 |
| nr 546 | nr 190 |
| nr 547 | nr 190 |
| nr 548 | nr 190 |
| nr 549 | nr 190 |
| nr 550 | nr 190 |
| nr 551 | nr 190 |
| nr 552 | nr 190 |
| nr 553 | nr 190 |
| nr 554 | nr 190 |
| nr 555 | nr 190 |
| nr 556 | nr 190 |
| nr 557 | nr 190 |
| nr 558 | nr 190 |
| nr 559 | nr 190 |
| nr 560 | nr 190 |
| nr 561 | nr 190 |
| nr 562 | nr 190 |
| nr 563 | nr 190 |
| nr 564 | nr 190 |
| nr 565 | nr 190 |
| nr 566 | nr 190 |
| nr 567 | nr 190 |
| nr 568 | nr 190 |
| nr 569 | nr 190 |
| nr 570 | nr 190 |
| nr 571 | nr 190 |
| nr 572 | nr 190 |

171/2/9/2/165

Województwo: **KRAKÓWSKIE**

Gmina: **Odolanów**
Wies: **GLIŚNICA**

Mapa ewidencyjna 1 5000

Wykonano na podstawie planów ewidencyjnych i pomiarzonych metodą fotoreprodukcyjną map ewidencyjnych w roku 1995

WOJEWÓDZKIE BIURO GEODEZJI I UR. W POZNANIU

Wojewódzki
Kierownik robót:
Anna Winiarska

Geodeta
Kierownik:
Andrzej Borkowski

Geodeta
Kierownik:
Zofia Nieruchalska

Zmiany:
STAROSTWO POWIATOWE
w Ostrowie Wielkopolskim
Wydział Geodezji, Kartografii, Katastru
i Gospodarki Nieruchomościami
Kierownik Wydziału: *Andrzej Borkowski*
Kierownik Oddziału Geodezji, Kartografii i Katastru: *Zofia Nieruchalska*
Ostrow Wielkopolski, dn. 08. MAR. 2001

STAROSTWO POWIATOWE
w Ostrowie Wielkopolskim
Wydział Geodezji, Kartografii, Katastru
i Gospodarki Nieruchomościami
Kierownik Wydziału: *Andrzej Borkowski*
Kierownik Oddziału Geodezji, Kartografii i Katastru: *Zofia Nieruchalska*
Ostrow Wielkopolski, dn. 08. MAR. 2001

Grunty wsi Tarchaty Małe
gmina Odolanów

Grunty wsi Radziwiłłów

Grunty wsi Tarchaty Wielkie
gmina Odolanów

Grunty wsi Gorzyce Wielkie



Arkusz zawiera nr działek od 1 do 253

Ark 1

171/2/6/2/65

Województwo : 1 3

Gmina Odolanów
WIES GORZYCE MAŁE

Mapa ewidencyjna

1 : 5000

Materiały źródłowe : mapa sporządzona na podstawie pierwowysu ewidencyjnego z 1963 r.

Schemat podziału arkusza WOJEWÓDZKIE BIURO GEODEZJI I I. R. W POZNANIU

Kierownik pracowni

Główny inżynier

Kierownik roboty

STAROSTWO POWIATOWE
w Ostrowie Wielkopolskim
Wydział Geodezji, Kartografii, Kadastro
i Gospodarki Nieruchomościami
POMIAROWO-KADASTROWO-GOSPODARSTWA
NIEUCHOMOŚCIAMI
Pobudowa planu podziału nieruchomości i roz-
pisanie nieruchomości w wyznaczonej granicy
z wyjątkiem nieruchomości, które zostały wyłączone
z obrotu prawnego z mocy prawa z mocy ustawy
z dnia 25.03.2001 r. Nr 30 z późn. zm.
08. MAR. 2001

STAROSTWO POWIATOWE
w Ostrowie Wielkopolskim
Wydział Geodezji, Kartografii, Kadastro
i Gospodarki Nieruchomościami
POMIAROWO-KADASTROWO-GOSPODARSTWA
NIEUCHOMOŚCIAMI
Pobudowa planu podziału nieruchomości i roz-
pisanie nieruchomości w wyznaczonej granicy
z wyjątkiem nieruchomości, które zostały wyłączone
z obrotu prawnego z mocy prawa z mocy ustawy
z dnia 25.03.2001 r. Nr 30 z późn. zm.
08. MAR. 2001

Z UP. STAROSTY
Zofia Nieruchalska
Kierownik Powiatowego
Działu Dokumentacji
Geodezyjnej i Kartograficznej

Grunty wsi Nadstawki

Grunty wsi Ludwików

Grunty wsi Tarchały Wielkie



Patrz rysunek poboczny

Grunty wsi Świaca

Rysunek poboczny

Arkusz 1

171/4/3/2/65

Województwo

Gmina Odolanów
14/1b. HUTA

Mapa ewidencyjna 1:5000
Materiały źródłowe: pomiarzone mapy ewidencyjne z wniesionymi granicami administracyjnymi.

WOJEWÓDZKIE BIURO GEODEZJI I URZĄDZEN ROLNYCH
W POZNANIU

Kierownik robót
J. Górnianka
Kierownik pracowni
inż. J. Siwo
Główny inżynier
inż. M. Dmitriew

STAROSTWO POWIATOWE
W GOSZCZOLICACH
Województwo Wielkopolskie
Goszczolice, ul. Wolności 10
50-060
08 MAR 2001

STAROSTWO POWIATOWE
W ŚWIACACH
Wielkopolskie, Świacice, ul. Wolności 10
62-060
08 MAR 2001

działka 22 rypudło
Z UD. STAROSTY
Zofia Nieruchalska
Kierownik Powiatowego
Biura Dokumentacji
Geodezyjno-Kartograficznej

Arkusz 2

Arkusz 2



Grunty wsi Świeca

Grunty miasta Odolanów

171/4/3/2/65

Województwo

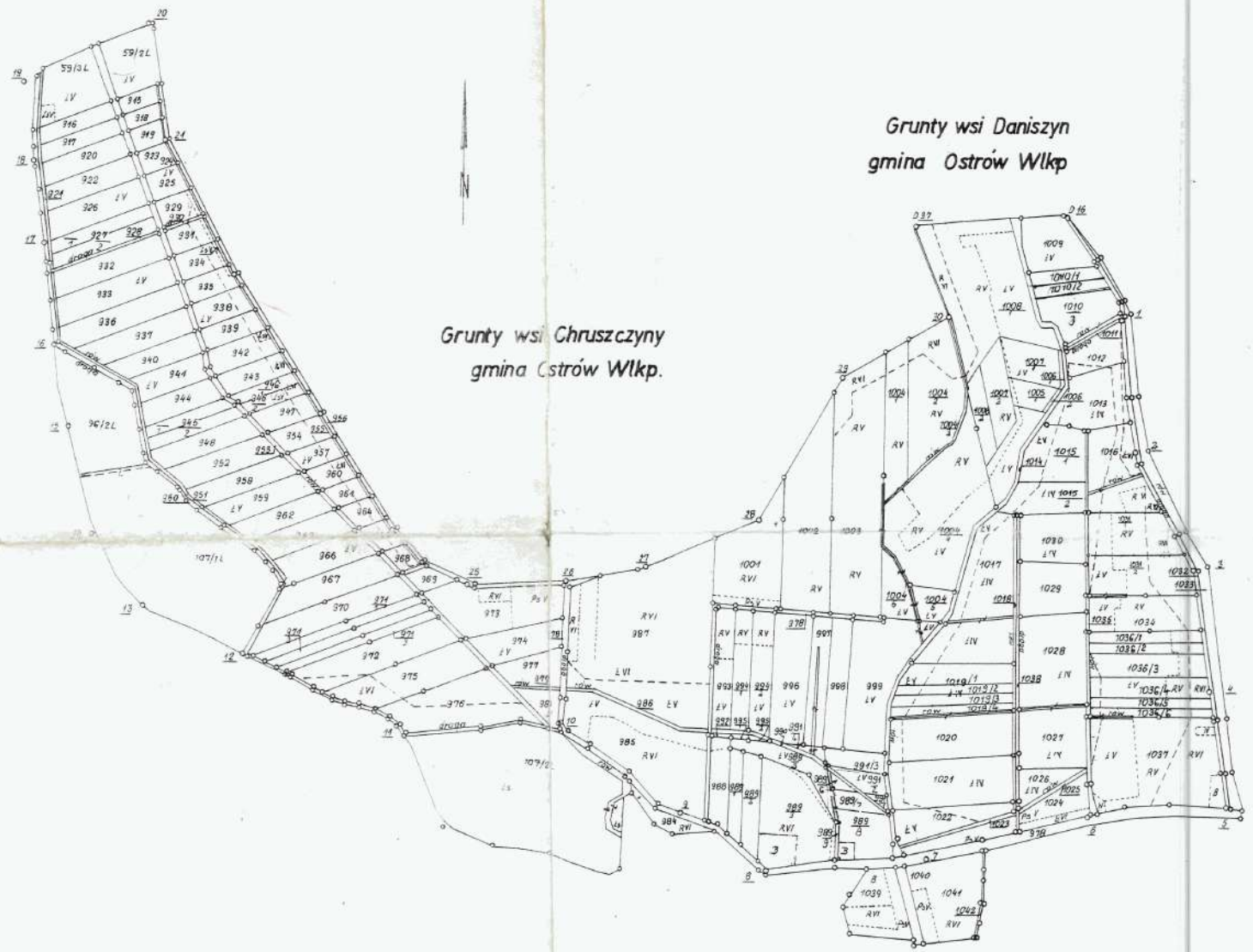
Grana Odolanów
Wies NUTA

Mapa ewidencyjna 1:5000
Materiały źródłowe: pomniejszone mapy ewidencyjne z wniesionymi granicami administracyjnymi.

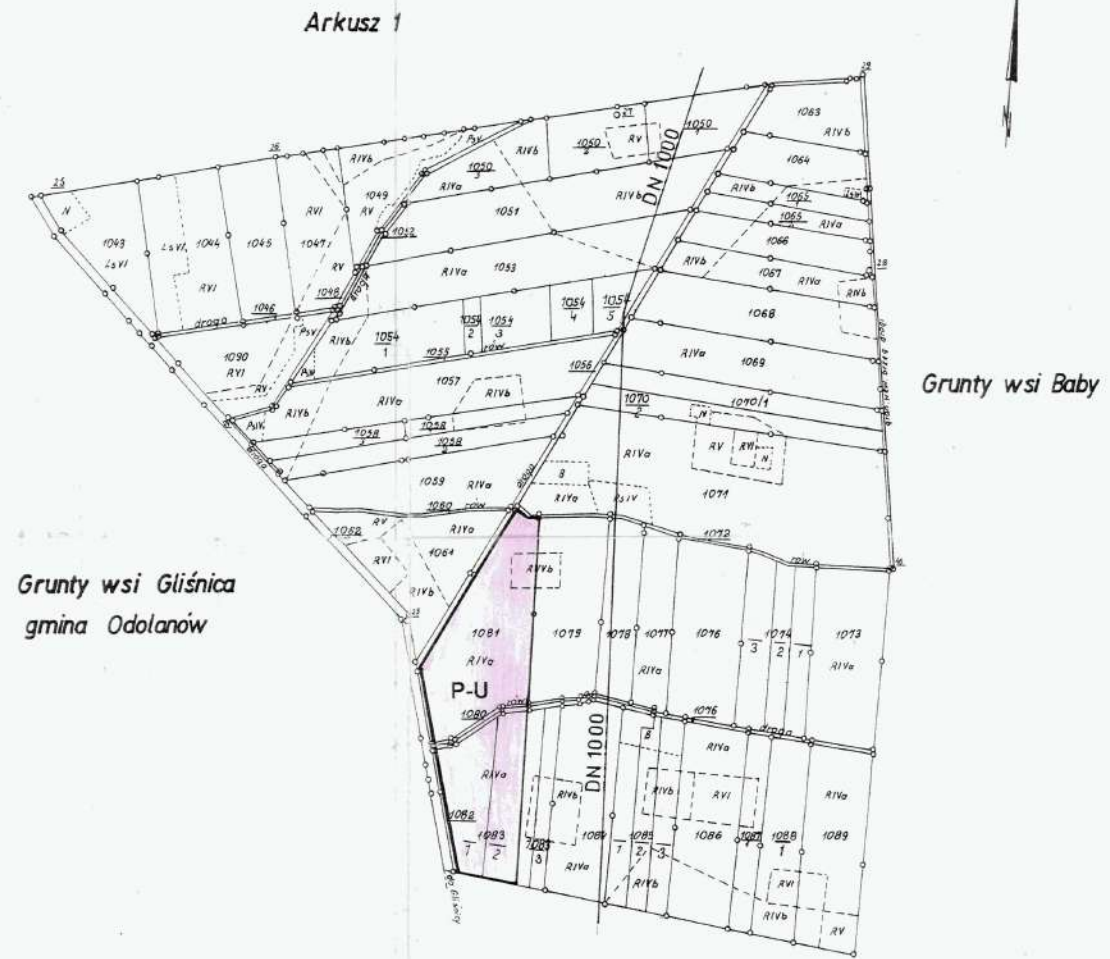
WOJEWÓDZKIE BIURO GEODEZJI I URZĄDZEN ROLNYCH
W POZNANIU

Kierownik robót
M. Górnicka
Kierownik pracowni
inż. Z. Śliwa
Główny inżynier
inż. W. Dmitriew

dzielnica 821 nypodo
KANCELARIA POWIATOWA
W OLANIECACH
Kierownik Powiatowego
Zarządu Dokumentacji
G. B. MAR 2007
G. B. MAR 2007
Główny Starszy
Sofia Stępińska



Arkusz 1



Arkusz 1

Arkusz zawiera nr dz od 993 do 1090

Arkusz 2

171/2/10/2/65

Województwo kaliszkie

Gmina Odolanów
Wieś Nabyszyce

Mapa ewidencyjna
1:5000

Materiały źródłowe pominięte z mapy ewidencyjnej z 1963 roku

Schemat podziału arkuszy

WOJEWÓDZKIE BIURO GEODEZJI I URW POZNAŃ

Kierownik robót
D. Kąkol

Główny inżynier
inż. W. Dmirew

Kierownik pracowni
inż. J. Jędrzejko

STAROSTWO POWIATOWE
w Opatowie Wielkopolskim
Wydział Geodezji, Kartografii, Rejestru
i Spisowania Nieruchomości
POWIATOWY ODDZIAŁ GEODEZJI
i KARTOGRAFII
Poniżej podpisany kierownik wydziału
pozwala na przedrukowanie niniejszego
dokumentu z zastrzeżeniem, że nie może
być on wykorzystany do celów innych niż
te, do jakich został wydany. - Prawo
podpisane i kartrografowane w D. U. Nr 100 z 2000 r.
Opatów Wielkopolski, dnia 16 MAR 2001

STAROSTWO POWIATOWE
w Opatowie Wielkopolskim
Wydział Geodezji, Kartografii, Rejestru
i Spisowania Nieruchomości
POWIATOWY ODDZIAŁ GEODEZJI
i KARTOGRAFII
Poniżej podpisany kierownik wydziału
pozwala na przedrukowanie niniejszego
dokumentu z zastrzeżeniem, że nie może
być on wykorzystany do celów innych niż
te, do jakich został wydany. - Prawo
podpisane i kartrografowane w D. U. Nr 100 z 2000 r.
Opatów Wielkopolski, dnia 16 MAR 2001

STAROSTA
Zofia Nieruchalska
Kierownik Powiatowego
Oddziału Dokumentacji
Geodezji i Kartograficznej



| | | |
|----------------------|-----------|-----------|
| Nr. dz. 77 obrot 131 | 132 - 2 | 133 - 3 |
| 134 - 4 | 135 - 5 | 136 - 6 |
| 137 - 7 | 138 - 8 | 139 - 9 |
| 140 - 10 | 141 - 11 | 142 - 12 |
| 143 - 13 | 144 - 14 | 145 - 15 |
| 146 - 16 | 147 - 17 | 148 - 18 |
| 149 - 19 | 150 - 20 | 151 - 21 |
| 152 - 22 | 153 - 23 | 154 - 24 |
| 155 - 25 | 156 - 26 | 157 - 27 |
| 158 - 28 | 159 - 29 | 160 - 30 |
| 161 - 31 | 162 - 32 | 163 - 33 |
| 164 - 34 | 165 - 35 | 166 - 36 |
| 167 - 37 | 168 - 38 | 169 - 39 |
| 170 - 40 | 171 - 41 | 172 - 42 |
| 173 - 43 | 174 - 44 | 175 - 45 |
| 176 - 46 | 177 - 47 | 178 - 48 |
| 179 - 49 | 180 - 50 | 181 - 51 |
| 182 - 52 | 183 - 53 | 184 - 54 |
| 185 - 55 | 186 - 56 | 187 - 57 |
| 188 - 58 | 189 - 59 | 190 - 60 |
| 191 - 61 | 192 - 62 | 193 - 63 |
| 194 - 64 | 195 - 65 | 196 - 66 |
| 197 - 67 | 198 - 68 | 199 - 69 |
| 200 - 70 | 201 - 71 | 202 - 72 |
| 203 - 73 | 204 - 74 | 205 - 75 |
| 206 - 76 | 207 - 77 | 208 - 78 |
| 209 - 79 | 210 - 80 | 211 - 81 |
| 212 - 82 | 213 - 83 | 214 - 84 |
| 215 - 85 | 216 - 86 | 217 - 87 |
| 218 - 88 | 219 - 89 | 220 - 90 |
| 221 - 91 | 222 - 92 | 223 - 93 |
| 224 - 94 | 225 - 95 | 226 - 96 |
| 227 - 97 | 228 - 98 | 229 - 99 |
| 230 - 100 | 231 - 101 | 232 - 102 |
| 233 - 103 | 234 - 104 | 235 - 105 |
| 236 - 106 | 237 - 107 | 238 - 108 |
| 239 - 109 | 240 - 110 | 241 - 111 |
| 242 - 112 | 243 - 113 | 244 - 114 |
| 245 - 115 | 246 - 116 | 247 - 117 |
| 248 - 118 | 249 - 119 | 250 - 120 |
| 251 - 121 | 252 - 122 | 253 - 123 |
| 254 - 124 | 255 - 125 | 256 - 126 |
| 257 - 127 | 258 - 128 | 259 - 129 |
| 260 - 130 | 261 - 131 | 262 - 132 |
| 263 - 133 | 264 - 134 | 265 - 135 |
| 266 - 136 | 267 - 137 | 268 - 138 |
| 269 - 139 | 270 - 140 | 271 - 141 |
| 272 - 142 | 273 - 143 | 274 - 144 |
| 275 - 145 | 276 - 146 | 277 - 147 |
| 278 - 148 | 279 - 149 | 280 - 150 |
| 281 - 151 | 282 - 152 | 283 - 153 |
| 284 - 154 | 285 - 155 | 286 - 156 |
| 287 - 157 | 288 - 158 | 289 - 159 |
| 290 - 160 | 291 - 161 | 292 - 162 |
| 293 - 163 | 294 - 164 | 295 - 165 |
| 296 - 166 | 297 - 167 | 298 - 168 |
| 299 - 169 | 300 - 170 | 301 - 171 |
| 302 - 172 | 303 - 173 | 304 - 174 |
| 305 - 175 | 306 - 176 | 307 - 177 |
| 308 - 178 | 309 - 179 | 310 - 180 |
| 311 - 181 | 312 - 182 | 313 - 183 |
| 314 - 184 | 315 - 185 | 316 - 186 |
| 317 - 187 | 318 - 188 | 319 - 189 |
| 320 - 190 | 321 - 191 | 322 - 192 |
| 323 - 193 | 324 - 194 | 325 - 195 |
| 326 - 196 | 327 - 197 | 328 - 198 |
| 329 - 199 | 330 - 200 | 331 - 201 |
| 332 - 202 | 333 - 203 | 334 - 204 |
| 335 - 205 | 336 - 206 | 337 - 207 |
| 338 - 208 | 339 - 209 | 340 - 210 |
| 341 - 211 | 342 - 212 | 343 - 213 |
| 344 - 214 | 345 - 215 | 346 - 216 |
| 347 - 217 | 348 - 218 | 349 - 219 |
| 350 - 220 | 351 - 221 | 352 - 222 |
| 353 - 223 | 354 - 224 | 355 - 225 |
| 356 - 226 | 357 - 227 | 358 - 228 |
| 359 - 229 | 360 - 230 | 361 - 231 |
| 362 - 232 | 363 - 233 | 364 - 234 |
| 365 - 235 | 366 - 236 | 367 - 237 |
| 368 - 238 | 369 - 239 | 370 - 240 |
| 371 - 241 | 372 - 242 | 373 - 243 |
| 374 - 244 | 375 - 245 | 376 - 246 |
| 377 - 247 | 378 - 248 | 379 - 249 |
| 380 - 250 | 381 - 251 | 382 - 252 |
| 383 - 253 | 384 - 254 | 385 - 255 |
| 386 - 256 | 387 - 257 | 388 - 258 |
| 389 - 259 | 390 - 260 | 391 - 261 |
| 392 - 262 | 393 - 263 | 394 - 264 |
| 395 - 265 | 396 - 266 | 397 - 267 |
| 398 - 268 | 399 - 269 | 400 - 270 |
| 401 - 271 | 402 - 272 | 403 - 273 |
| 404 - 274 | 405 - 275 | 406 - 276 |
| 407 - 277 | 408 - 278 | 409 - 279 |
| 410 - 280 | 411 - 281 | 412 - 282 |
| 413 - 283 | 414 - 284 | 415 - 285 |
| 416 - 286 | 417 - 287 | 418 - 288 |
| 419 - 289 | 420 - 290 | 421 - 291 |
| 422 - 292 | 423 - 293 | 424 - 294 |
| 425 - 295 | 426 - 296 | 427 - 297 |
| 428 - 298 | 429 - 299 | 430 - 300 |
| 431 - 301 | 432 - 302 | 433 - 303 |
| 434 - 304 | 435 - 305 | 436 - 306 |
| 437 - 307 | 438 - 308 | 439 - 309 |
| 440 - 310 | 441 - 311 | 442 - 312 |
| 443 - 313 | 444 - 314 | 445 - 315 |
| 446 - 316 | 447 - 317 | 448 - 318 |
| 449 - 319 | 450 - 320 | 451 - 321 |
| 452 - 322 | 453 - 323 | 454 - 324 |
| 455 - 325 | 456 - 326 | 457 - 327 |
| 458 - 328 | 459 - 329 | 460 - 330 |
| 461 - 331 | 462 - 332 | 463 - 333 |
| 464 - 334 | 465 - 335 | 466 - 336 |
| 467 - 337 | 468 - 338 | 469 - 339 |
| 470 - 340 | 471 - 341 | 472 - 342 |
| 473 - 343 | 474 - 344 | 475 - 345 |
| 476 - 346 | 477 - 347 | 478 - 348 |
| 479 - 349 | 480 - 350 | 481 - 351 |
| 482 - 352 | 483 - 353 | 484 - 354 |
| 485 - 355 | 486 - 356 | 487 - 357 |
| 488 - 358 | 489 - 359 | 490 - 360 |
| 491 - 361 | 492 - 362 | 493 - 363 |
| 494 - 364 | 495 - 365 | 496 - 366 |
| 497 - 367 | 498 - 368 | 499 - 369 |
| 500 - 370 | 501 - 371 | 502 - 372 |
| 503 - 373 | 504 - 374 | 505 - 375 |
| 506 - 376 | 507 - 377 | 508 - 378 |
| 509 - 379 | 510 - 380 | 511 - 381 |
| 512 - 382 | 513 - 383 | 514 - 384 |
| 515 - 385 | 516 - 386 | 517 - 387 |
| 518 - 388 | 519 - 389 | 520 - 390 |
| 521 - 391 | 522 - 392 | 523 - 393 |
| 524 - 394 | 525 - 395 | 526 - 396 |
| 527 - 397 | 528 - 398 | 529 - 399 |
| 530 - 400 | 531 - 401 | 532 - 402 |
| 533 - 403 | 534 - 404 | 535 - 405 |
| 536 - 406 | 537 - 407 | 538 - 408 |
| 539 - 409 | 540 - 410 | 541 - 411 |
| 542 - 412 | 543 - 413 | 544 - 414 |
| 545 - 415 | 546 - 416 | 547 - 417 |
| 548 - 418 | 549 - 419 | 550 - 420 |
| 551 - 421 | 552 - 422 | 553 - 423 |
| 554 - 424 | 555 - 425 | 556 - 426 |
| 557 - 427 | 558 - 428 | 559 - 429 |
| 560 - 430 | 561 - 431 | 562 - 432 |
| 563 - 433 | 564 - 434 | 565 - 435 |
| 566 - 436 | 567 - 437 | 568 - 438 |
| 569 - 439 | 570 - 440 | 571 - 441 |
| 572 - 442 | 573 - 443 | 574 - 444 |
| 575 - 445 | 576 - 446 | 577 - 447 |
| 578 - 448 | 579 - 449 | 580 - 450 |
| 581 - 451 | 582 - 452 | 583 - 453 |
| 584 - 454 | 585 - 455 | 586 - 456 |
| 587 - 457 | 588 - 458 | 589 - 459 |
| 590 - 460 | 591 - 461 | 592 - 462 |
| 593 - 463 | 594 - 464 | 595 - 465 |
| 596 - 466 | 597 - 467 | 598 - 468 |
| 599 - 469 | 600 - 470 | 601 - 471 |
| 602 - 472 | 603 - 473 | 604 - 474 |
| 605 - 475 | 606 - 476 | 607 - 477 |
| 608 - 478 | 609 - 479 | 610 - 480 |
| 611 - 481 | 612 - 482 | 613 - 483 |
| 614 - 484 | 615 - 485 | 616 - 486 |
| 617 - 487 | 618 - 488 | 619 - 489 |
| 620 - 490 | 621 - 491 | 622 - 492 |
| 623 - 493 | 624 - 494 | 625 - 495 |
| 626 - 496 | 627 - 497 | 628 - 498 |
| 629 - 499 | 630 - 500 | 631 - 501 |
| 632 - 502 | 633 - 503 | 634 - 504 |
| 635 - 505 | 636 - 506 | 637 - 507 |
| 638 - 508 | 639 - 509 | 640 - 510 |
| 641 - 511 | 642 - 512 | 643 - 513 |
| 644 - 514 | 645 - 515 | 646 - 516 |
| 647 - 517 | 648 - 518 | 649 - 519 |
| 650 - 520 | 651 - 521 | 652 - 522 |
| 653 - 523 | 654 - 524 | 655 - 525 |
| 656 - 526 | 657 - 527 | 658 - 528 |
| 659 - 529 | 660 - 530 | 661 - 531 |
| 662 - 532 | 663 - 533 | 664 - 534 |
| 665 - 535 | 666 - 536 | 667 - 537 |
| 668 - 538 | 669 - 539 | 670 - 540 |
| 671 - 541 | 672 - 542 | 673 - 543 |
| 674 - 544 | 675 - 545 | 676 - 546 |
| 677 - 547 | 678 - 548 | 679 - 549 |
| 680 - 550 | 681 - 551 | 682 - 552 |
| 683 - 553 | 684 - 554 | 685 - 555 |
| 686 - 556 | 687 - 557 | 688 - 558 |
| 689 - 559 | 690 - 560 | 691 - 561 |
| 692 - 562 | 693 - 563 | 694 - 564 |
| 695 - 565 | 696 - 566 | 697 - 567 |
| 698 - 568 | 699 - 569 | 700 - 570 |
| 701 - 571 | 702 - 572 | 703 - 573 |
| 704 - 574 | 705 - 575 | 706 - 576 |
| 707 - 577 | 708 - 578 | 709 - 579 |
| 710 - 580 | 711 - 581 | 712 - 582 |
| 713 - 583 | 714 - 584 | 715 - 585 |
| 716 - 586 | 717 - 587 | 718 - 588 |
| 719 - 589 | 720 - 590 | 721 - 591 |
| 722 - 592 | 723 - 593 | 724 - 594 |
| 725 - 595 | 726 - 596 | 727 - 597 |
| 728 - 598 | 729 - 599 | 730 - 600 |
| 731 - 601 | 732 - 602 | 733 - 603 |
| 734 - 604 | 735 - 605 | 736 - 606 |
| 737 - 607 | 738 - 608 | 739 - 609 |
| 740 - 610 | 741 - 611 | 742 - 612 |
| 743 - 613 | 744 - 614 | 745 - 615 |
| 746 - 616 | 747 - 617 | 748 - 618 |
| 749 - 619 | 750 - 620 | 751 - 621 |
| 752 - 622 | 753 - 623 | 754 - 624 |
| 755 - 625 | 756 - 626 | 757 - 627 |
| 758 - 628 | 759 - 629 | 760 - 630 |
| 761 - 631 | 762 - 632 | 763 - 633 |
| 764 - 634 | 765 - 635 | 766 - 636 |
| 767 - 637 | 768 - 638 | 769 - 639 |
| 770 - 640 | 771 - 641 | 772 - 642 |
| 773 - 643 | 774 - 644 | 775 - 645 |
| 776 - 646 | 777 - 647 | 778 - 648 |
| 779 - 649 | 780 - 650 | 781 - 651 |
| 782 - 652 | 783 - 653 | 784 - 654 |
| 785 - 655 | 786 - 656 | 787 - 657 |
| 788 - 658 | 789 - 659 | 790 - 660 |
| 791 - 661 | 792 - 662 | 793 - 663 |
| 794 - 664 | 795 - 665 | 796 - 666 |
| 797 - 667 | 798 - 668 | 799 - 669 |
| 800 - 670 | 801 - 671 | 802 - 672 |
| 803 - 673 | 804 - 674 | 805 - 675 |
| 806 - 676 | 807 - 677 | 808 - 678 |
| 809 - 679 | 810 - 680 | 811 - 681 |
| 812 - 682 | 813 - 683 | 814 - 684 |
| 815 - 685 | 816 - 686 | 817 - 687 |
| 818 - 688 | 819 - 689 | 820 - 690 |
| 821 - 691 | 822 - 692 | 823 - 693 |
| 824 - 694 | 825 - 695 | 826 - 696 |
| 827 - 697 | 828 - 698 | 829 - 699 |
| 830 - 700 | 831 - 701 | 832 - 702 |
| 833 - 703 | 834 - 704 | 835 - 705 |
| 836 - 706 | 837 - 707 | 838 - 708 |
| 839 - 709 | 840 - 710 | 841 - 711 |
| 842 - 712 | 843 - 713 | 844 - 714 |
| 845 - 715 | 846 - 716 | 847 - 717 |
| 848 - 718 | 849 - 719 | 850 - 720 |
| 851 - 721 | 852 - 722 | 853 - 723 |
| 854 - 724 | 855 - 725 | 856 - 726 |
| 857 - 727 | 858 - 728 | 859 - 729 |
| 860 - 730 | 861 - 731 | 862 - 732 |
| 863 - 733 | 864 - 734 | 865 - 735 |
| 866 - 736 | 867 - 737 | 868 - 738 |
| 869 - 739 | 870 - 740 | 871 - 741 |
| 872 - 742 | 873 - 743 | 874 - 744 |
| 875 - 745 | 876 - 746 | 877 - 747 |
| 878 - 748 | 879 - 749 | 880 - 750 |
| 881 - 751 | 882 - 752 | |



Gruntki wsi Głębica
Gmina Odolanów

Gruntki wsi Uciechów
Gmina Odolanów

Ark. 2

cz. 215 wyjazd

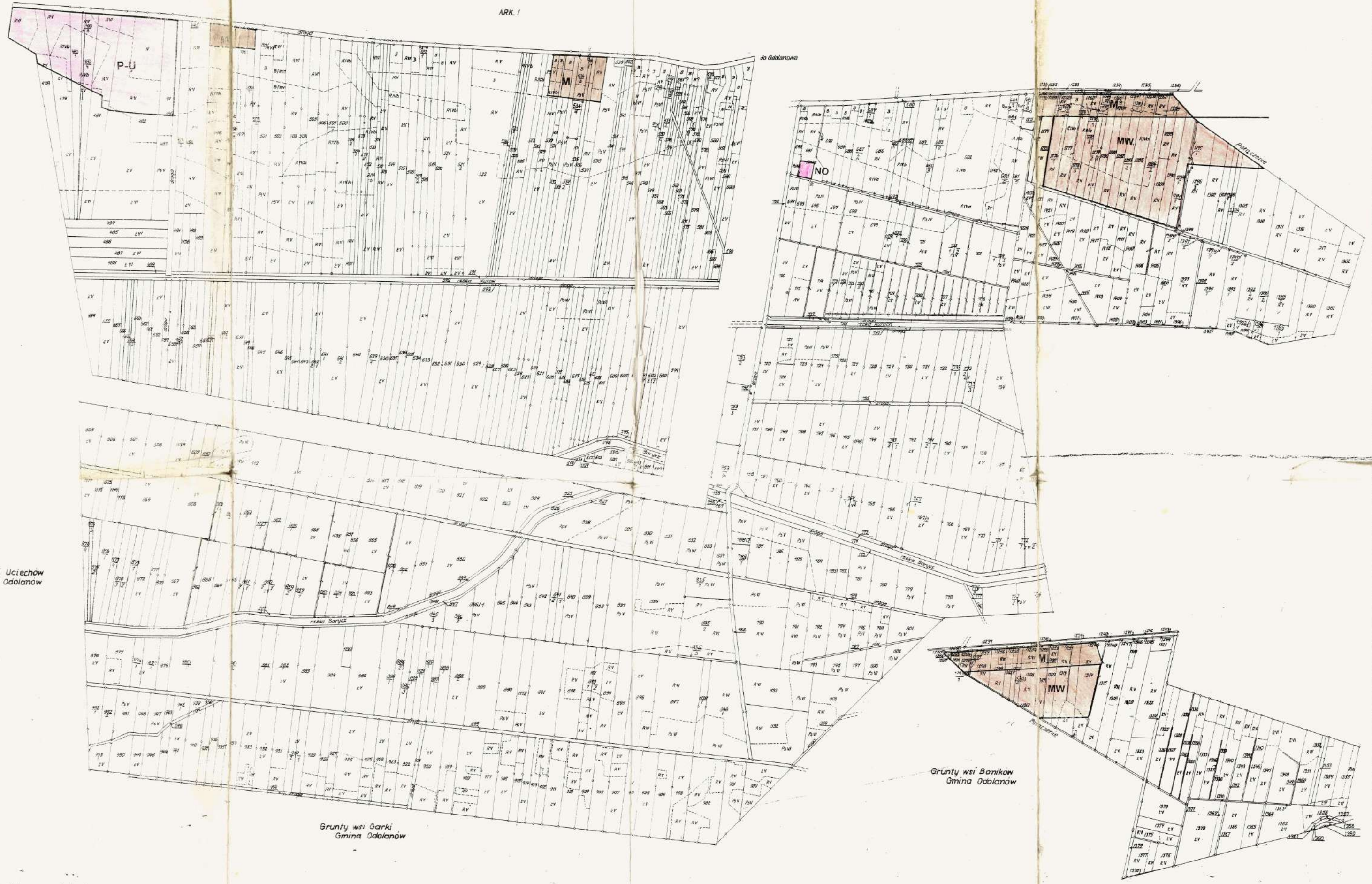
Arkusz 1
Woj. 171/4/1/2/65
Gmina : Odolanów
wies RACZYCE

Mapa ewidencyjna 1:5000
1. Materiały źródłowe : mapa ewidencyjna z r. 1963 oraz pomniejszenia wykonane metodą fotoreprodukcyjną.



WOJEWÓDZKIE BIURO GEODEZJI I UR
W POZNANIU
Kierownik roboty: *[Signature]*
Trena Czajkowska
Główny inżynier: *[Signature]*
inż. W. Dmitriew
Kierownik pracowni: *[Signature]*
inż. S. Siliwa
data:

Zmiany
STAROSTWO POWIATOWE
w Ostrowie Wielkopolskim
Wydział Geodezji, Inżynierii i Planowania
Powiatowy Zarząd Inżynierski
Pracownia Geodezyjno-Planownicza
Poznań, ul. Główna 10
08 MAR 2001



Grunty wsi Uciechów
Gmina Odolanów

Grunty wsi Garki
Gmina Odolanów

Grunty wsi Bonikow
Gmina Odolanów

Arkusz 2

Naj:

171/4/1/2/65

Gmina: Odolanów

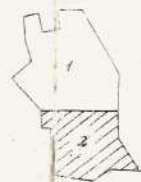
Powierzchnia

wieś RACZYCE

Mapa ewidencyjna 1:5000

1. Materiały źródłowe: Mapa ewidencyjna w skali 1:5000 z 1963 r. oraz pomniejszenia wykonane metodą foto-mechaniczną.

SCHEMAT POKAZUJĄCY



WOJEWÓDZKIE BIURO GEODEZJI I UR
W POZNANIU

Kierownik robót
Ciechanowska
Irena Ciechanowska

Główny inżynier
Hawala
inż. W. Dmitriew

Kierownik pracowni
Yurka
inż. J. Siłwa

data:

Zmiany

STARSZYSTWO POWIATOWE
W Opatowie
Wydział Geodezji i Urządzenia
Cadastral Office
08. MAR. 2001

STARSZYSTWO POWIATOWE
W Opatowie
Wydział Geodezji i Urządzenia
Cadastral Office
08. MAR. 2001

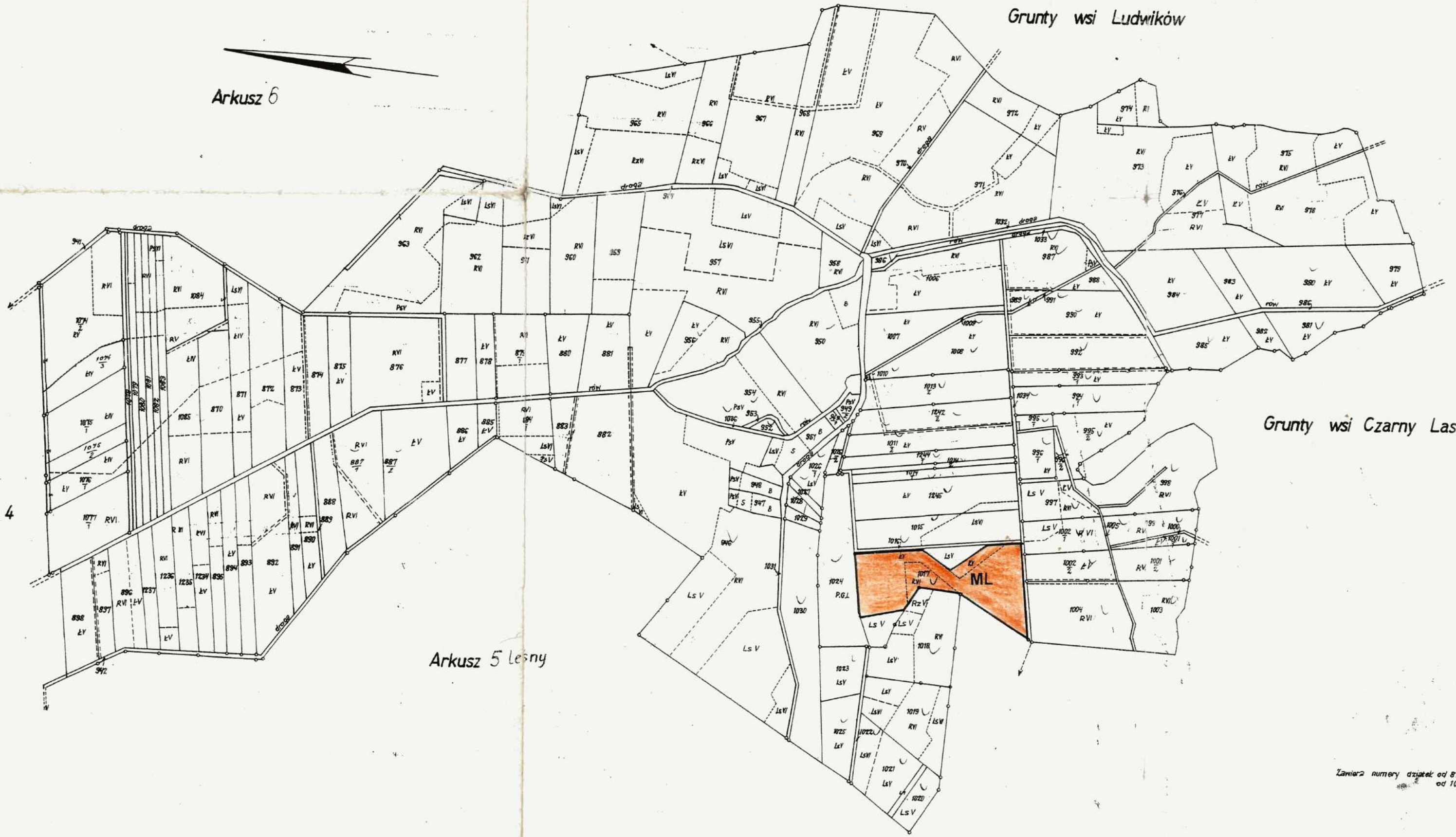
Arkusz 6

Grunty wsi Ludwików

Arkusz 4

Grunty wsi Czarny Las

Arkusz 5 lesny



Zawiera numery działek od 870 do 1034
od 1074 do 1085

171/4/4/4/65

17

Mapa ewidencyjna 1:5000

Arkusz 5

WOJEWÓDZKIE BIURO GEDDEZJI I.U.R. W POZNANIU

Zmiany:

Województwo: *kujawsko-pomorskie*

Wykreślono na podstawie pomiarzonych metodą fotoreprodukcji map ewidencyjnych w roku 1973

Wilińska
Kierownik roboty:
Anna Wilińska

Gmina: *Oddanów*
Wies: *ŚWIECA*

Wasiel
Główny inżynier
inż. Wiktor Dawidew

Kierownik Pracowni:
inż. Irena Śliwa

Grunty wsi Boników

Arkusz 3

Arkusz 6

Arkusz 3

Arkusz 7

Arkusz 5

Arkusz 4

171/4/4/65

Województwo: kaliskie

Gmina: Opatów
Wies: ŚWIECA

Mapa ewidencyjna 1:5000

Wykazano na podstawie planu ewidencyjnego z roku 1973

WOJEWÓDZKIE BIURO GEODEZJI I U.R. W POZNANIU

Wielkość
Gerardów roboty
Inna Mińska

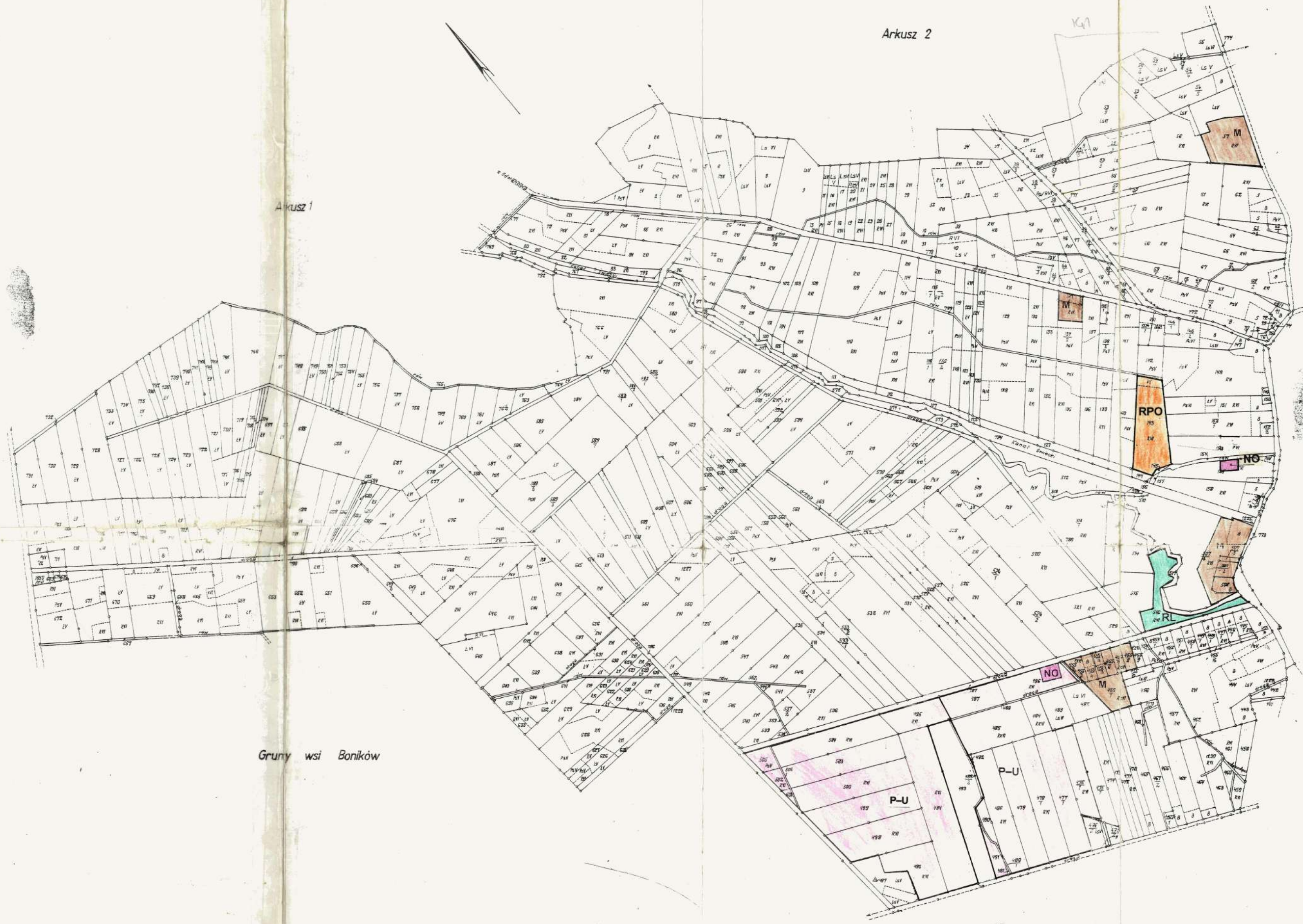
Staw
Wielkość
Inna Mińska

Kierownik Biura
Inna Mińska

Zmiany: STAROSTWO POWIATOWE
w Opatowie
Województwo Wielkopolskie
Powiat Opatowski
Gmina Opatów
Świeca
08. MAR. 2001

STAROSTWO POWIATOWE
w Opatowie
Województwo Wielkopolskie
Powiat Opatowski
Gmina Opatów
Świeca
08. MAR. 2001

nr 185 do 187
Zawiera numery działek od 185 do 187
od 188 do 190
od 191 do 193
od 194 do 196
od 197 do 199
od 200 do 202
od 203 do 205
od 206 do 208
od 209 do 211
od 212 do 214
od 215 do 217
od 218 do 220
od 221 do 223
od 224 do 226
od 227 do 229
od 230 do 232
od 233 do 235
od 236 do 238
od 239 do 241
od 242 do 244
od 245 do 247
od 248 do 250
od 251 do 253
od 254 do 256
od 257 do 259
od 260 do 262
od 263 do 265



Gruny wsi Boników

Zawiera numery działek od 1 do 158
od 441 do 734

| działka | 1224 | 1225 | 1226 | 1227 | 1228 | 1229 | 1230 | 1231 | 1232 |
|---------|------|------|------|------|------|------|------|------|------|
| nr | 1224 | 1225 | 1226 | 1227 | 1228 | 1229 | 1230 | 1231 | 1232 |

Arkusz 3

171/4/4/4/65

Województwo: łódzkie

Gmina: Odolanów
Wies: Świeża

Mapa ewidencyjna 1:5000

Wykonano na podstawie planu ewidencyjnego w roku 1973

WOJEWÓDZKIE BIURO GEODEZJI I U.R. WPOZNANIU

Właściciel:
Kierownik robót:
Anna Mária

Husel
Główny inżynier
in. Róża Śmiech

Zmiany: STAROSTWO POWIATOWE
w Opatowie

Z UP. STAROSTY
Zofia Stanczyńska

STAROSTWO POWIATOWE
w Opatowie

18 MAR 1974

Grunty wsi Radziwitów

gmina Ostrów Wlkp



grunty wsi Babo
gmina Odolanów

Grunty wsi Gorzyce Małe
gmina Ostrów Wlkp

Grunty wsi Tarchaty W.

gmina Odolanów

Zawiera nr. działek 1-285, 285 przy 166, 286 przy 235

Ark. 1

3312/17/2/165

Województwo *kaliszkie*

Gmina *Odolanów*
wieś *Tarchaty Małe*

Mapa ewidencyjna 1:5000

Materiały źródłowe: mapa została sporządzona na podstawie planu z 1965r.

WOJEWÓDZKIE BIURO GEODEZJI I URZĄDZENI ROLNYCH
w POZNANIU

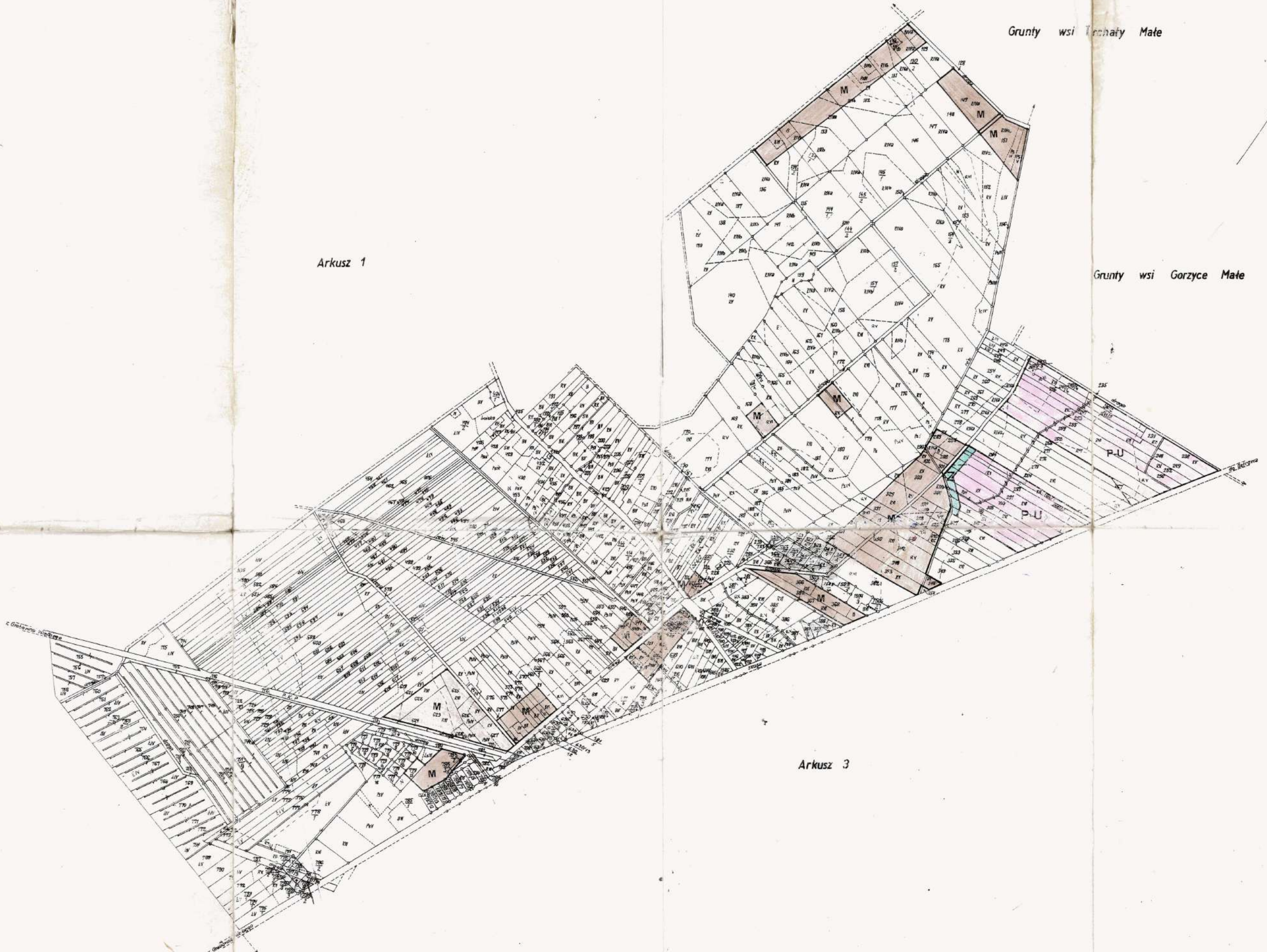
Kierownik robót
L. Jurek
Kierownik pracowni

Olga
Olga

STAROSTWO POWIATOWE
w Ostrowie Wielkopolskim
Wydział Geodezji, Kartografii, Katastru
i Gospodarki Nieruchomościami
POWIATOWY OŚRODEK DOKUMENTACJI
GEODEZYJNEJ I KARTOGRAFICZNEJ
Przebiegała się sprawa o wykreślenie dokumentu z archiwum urzędu, na podstawie którego powstała mapa ewidencyjna Powiatowego Biura Geodezji i Kartografii w Ostrowie Wielkopolskim, data 08. MAR. 2001

STAROSTWO POWIATOWE
w Ostrowie Wielkopolskim
Wydział Geodezji, Kartografii, Katastru
i Gospodarki Nieruchomościami
POWIATOWY OŚRODEK DOKUMENTACJI
GEODEZYJNEJ I KARTOGRAFICZNEJ
Rezerwowano, rozpozycjonowano i rozproszono nielubianego dokumentu wyżej zezwolonego, o którym mowa w art. 12 ustawy z dnia 17 maja 1977r. - Prawo o dostępie do informacji (Dz. U. Nr 100 z 2000 r., poz. 1068)
08. MAR. 2001
Ostrow Wielkopolski, dnia

Z up. STAROSTY
Zofia Nieruchalska
Kierownik Powiatowego
Wydziału Geodezji i Kartografii



Arkusz 1

Grunty wsi Tarchaty Małe

Grunty wsi Gorzyce Małe

Arkusz 3

Grunty miasta Odolanów

Zawiera numery działek od 152 do 225, od 228 do 249, od 252 do 256, od 259 do 262, od 267 do 271, od 276 do 279, od 284 do 287, od 300 do 305, od 310 do 311, od 316 do 318, od 325 do 328, od 338 do 343, od 348 do 354, od 362 do 368, od 380 do 388, od 400 do 405, od 408 do 415

| działka nr | 222 | 223 | 224 | 225 | 226 | 227 | 228 | 229 | 230 |
|------------|------|-----|-----|-----|-----|-----|-----|-----|-----|
| " | 431 | " | " | " | " | " | " | " | " |
| " | 481 | " | " | " | " | " | " | " | " |
| " | 520 | " | " | " | " | " | " | " | " |
| " | 530 | " | " | " | " | " | " | " | " |
| " | 790 | " | " | " | " | " | " | " | " |
| " | 791 | " | " | " | " | " | " | " | " |
| " | 1500 | " | " | " | " | " | " | " | " |
| " | 1501 | " | " | " | " | " | " | " | " |
| " | 1502 | " | " | " | " | " | " | " | " |

Arkusz 2

171/2/8/2/65

Mapa ewidencyjna 1:5000

Wykreślona na podstawie planu ewidencyjnego w roku 1973

WOJEWÓDZKIE BIURO GEODEZJI I U.R. W POZNANI

Wizytka
Główny robotnik
Sław Wiktor

Główny inżynier
inż. Wiktor Śmiechow

Zmiany:
STACJA GEODEZYJNA
STACJA GEODEZYJNA
Z up. STAFOSTY
Zofia Nieruńska
Kierownik Powiatowego
Cisłowska Dobra
2001-03-08

Województwo: ...
Gmina: Odolanów
Wies: TARCHALY WIELKIE

Kierownik Powiatowego
inż. Jena

Z up. STAFOSTY
Zofia Nieruńska
Kierownik Powiatowego
Cisłowska Dobra
2001-03-08



Arkusz 2

Grunty wsi Huta

Grunty wsi

Tarchaty

Mate

Grunty wsi Babo

Grunty miasta Ocolanów

Grunty wsi Głusznica

Zawiera numery parceli od 1 do 157,
od 1591 do 2100

| | |
|-----|------|
| 157 | 1591 |
| 158 | 1592 |
| 159 | 1593 |
| 160 | 1594 |
| 161 | 1595 |
| 162 | 1596 |
| 163 | 1597 |
| 164 | 1598 |
| 165 | 1599 |
| 166 | 1600 |

x 1:615 - uprzed.

171/2/8/2/65

Arkusz 1

Mapa ewidencyjna 1:5000

Województwo: **poznańskie**
Powiat: **Ostrow**
Gmina: **Ocolanów**
Miejscowość: **TARCHALY WIELKIE**

Wyodrębniono na podstawie pomniejszonych metrycz fotograficznych map ewidencyjnych po wprowadzeniu zmian planu administracyjnego w roku 1973

WOJEWÓDZKIE BIURO GEODEZJI I U.R. W POZNANIU

W. Liszka
Kierownik robót
Anna Półnacka

W. Lewał
Stary inżynier
inż. Wiktor Bratczew

Z up. STAROŚTY

Zofia Nieruchalska
Kierownik Powiatowego
Biura Dokumentacji
Geodezyjnej i Kartograficznej

Zmiany:
STAROSTWO POWIATOWE
w Ostrowie Wielkopolskim
Wydział Geodezji, Kartografii, Katastru
i Gospodarki Nieruchomościami
POWIATOWY ZBIÓR DOKUMENTACJI
GEODEZYJNEJ I KARTOGRAFICZNEJ
Pozwolenie na opublikowanie niniejszego dokumetu z programem i opisem w 1 podlegającym
rozporządzeniu Ministra Rolnictwa i Gospodarki
Rolniczej i Wodnej z dnia 22 października 1964 r.
nr 104/64 z wyjątkami
Ostrow Wielkopolski, dnia 08. MAR. 2001

STAROSTWO POWIATOWE
w Ostrowie Wielkopolskim
Wydział Geodezji, Kartografii, Katastru
i Gospodarki Nieruchomościami
POWIATOWY ZBIÓR DOKUMENTACJI
GEODEZYJNEJ I KARTOGRAFICZNEJ
Pozwolenie na opublikowanie niniejszego dokumetu z programem i opisem w 1 podlegającym
rozporządzeniu Ministra Rolnictwa i Gospodarki
Rolniczej i Wodnej z dnia 22 października 1964 r.
nr 104/64 z wyjątkami
Ostrow Wielkopolski, dnia 08. MAR. 2001



Grunty wsi Gorzyce Małe

Grunty wsi Huta

Grunty wsi Topola Wielka

Grunty wsi Nadstawki

Liczba numerów działek: 226, 227, 228, 229, 230, 231, 232, 233, 234, 235, 236, 237, 238, 239, 240, 241, 242, 243, 244, 245, 246, 247, 248, 249, 250, 251, 252, 253, 254, 255, 256, 257, 258, 259, 260, 261, 262, 263, 264, 265, 266, 267, 268, 269, 270, 271, 272, 273, 274, 275, 276, 277, 278, 279, 280, 281, 282, 283, 284, 285, 286, 287, 288, 289, 290, 291, 292, 293, 294, 295, 296, 297, 298, 299, 300, 301, 302, 303, 304, 305, 306, 307, 308, 309, 310, 311, 312, 313, 314, 315, 316, 317, 318, 319, 320, 321, 322, 323, 324, 325, 326, 327, 328, 329, 330, 331, 332, 333, 334, 335, 336, 337, 338, 339, 340, 341, 342, 343, 344, 345, 346, 347, 348, 349, 350, 351, 352, 353, 354, 355, 356, 357, 358, 359, 360, 361, 362, 363, 364, 365, 366, 367, 368, 369, 370, 371, 372, 373, 374, 375, 376, 377, 378, 379, 380, 381, 382, 383, 384, 385, 386, 387, 388, 389, 390, 391, 392, 393, 394, 395, 396, 397, 398, 399, 400, 401, 402, 403, 404, 405, 406, 407, 408, 409, 410, 411, 412, 413, 414, 415, 416, 417, 418, 419, 420, 421, 422, 423, 424, 425, 426, 427, 428, 429, 430, 431, 432, 433, 434, 435, 436, 437, 438, 439, 440, 441, 442, 443, 444, 445, 446, 447, 448, 449, 450, 451, 452, 453, 454, 455, 456, 457, 458, 459, 460, 461, 462, 463, 464, 465, 466, 467, 468, 469, 470, 471, 472, 473, 474, 475, 476, 477, 478, 479, 480, 481, 482, 483, 484, 485, 486, 487, 488, 489, 490, 491, 492, 493, 494, 495, 496, 497, 498, 499, 500, 501, 502, 503, 504, 505, 506, 507, 508, 509, 510, 511, 512, 513, 514, 515, 516, 517, 518, 519, 520, 521, 522, 523, 524, 525, 526, 527, 528, 529, 530, 531, 532, 533, 534, 535, 536, 537, 538, 539, 540, 541, 542, 543, 544, 545, 546, 547, 548, 549, 550, 551, 552, 553, 554, 555, 556, 557, 558, 559, 560, 561, 562, 563, 564, 565, 566, 567, 568, 569, 570, 571, 572, 573, 574, 575, 576, 577, 578, 579, 580, 581, 582, 583, 584, 585, 586, 587, 588, 589, 590, 591, 592, 593, 594, 595, 596, 597, 598, 599, 600, 601, 602, 603, 604, 605, 606, 607, 608, 609, 610, 611, 612, 613, 614, 615, 616, 617, 618, 619, 620, 621, 622, 623, 624, 625, 626, 627, 628, 629, 630, 631, 632, 633, 634, 635, 636, 637, 638, 639, 640, 641, 642, 643, 644, 645, 646, 647, 648, 649, 650, 651, 652, 653, 654, 655, 656, 657, 658, 659, 660, 661, 662, 663, 664, 665, 666, 667, 668, 669, 670, 671, 672, 673, 674, 675, 676, 677, 678, 679, 680, 681, 682, 683, 684, 685, 686, 687, 688, 689, 690, 691, 692, 693, 694, 695, 696, 697, 698, 699, 700, 701, 702, 703, 704, 705, 706, 707, 708, 709, 710, 711, 712, 713, 714, 715, 716, 717, 718, 719, 720, 721, 722, 723, 724, 725, 726, 727, 728, 729, 730, 731, 732, 733, 734, 735, 736, 737, 738, 739, 740, 741, 742, 743, 744, 745, 746, 747, 748, 749, 750, 751, 752, 753, 754, 755, 756, 757, 758, 759, 760, 761, 762, 763, 764, 765, 766, 767, 768, 769, 770, 771, 772, 773, 774, 775, 776, 777, 778, 779, 780, 781, 782, 783, 784, 785, 786, 787, 788, 789, 790, 791, 792, 793, 794, 795, 796, 797, 798, 799, 800, 801, 802, 803, 804, 805, 806, 807, 808, 809, 810, 811, 812, 813, 814, 815, 816, 817, 818, 819, 820, 821, 822, 823, 824, 825, 826, 827, 828, 829, 830, 831, 832, 833, 834, 835, 836, 837, 838, 839, 840, 841, 842, 843, 844, 845, 846, 847, 848, 849, 850, 851, 852, 853, 854, 855, 856, 857, 858, 859, 860, 861, 862, 863, 864, 865, 866, 867, 868, 869, 870, 871, 872, 873, 874, 875, 876, 877, 878, 879, 880, 881, 882, 883, 884, 885, 886, 887, 888, 889, 890, 891, 892, 893, 894, 895, 896, 897, 898, 899, 900, 901, 902, 903, 904, 905, 906, 907, 908, 909, 910, 911, 912, 913, 914, 915, 916, 917, 918, 919, 920, 921, 922, 923, 924, 925, 926, 927, 928, 929, 930, 931, 932, 933, 934, 935, 936, 937, 938, 939, 940, 941, 942, 943, 944, 945, 946, 947, 948, 949, 950, 951, 952, 953, 954, 955, 956, 957, 958, 959, 960, 961, 962, 963, 964, 965, 966, 967, 968, 969, 970, 971, 972, 973, 974, 975, 976, 977, 978, 979, 980, 981, 982, 983, 984, 985, 986, 987, 988, 989, 990, 991, 992, 993, 994, 995, 996, 997, 998, 999, 1000.

| nr działki | nr 192 | nr 193 | nr 194 |
|------------|--------|--------|--------|
| 1 | 192 | 193 | 194 |
| 2 | 195 | 196 | 197 |
| 3 | 198 | 199 | 200 |
| 4 | 201 | 202 | 203 |
| 5 | 204 | 205 | 206 |
| 6 | 207 | 208 | 209 |
| 7 | 210 | 211 | 212 |
| 8 | 213 | 214 | 215 |
| 9 | 216 | 217 | 218 |
| 10 | 219 | 220 | 221 |
| 11 | 222 | 223 | 224 |
| 12 | 225 | 226 | 227 |
| 13 | 228 | 229 | 230 |
| 14 | 231 | 232 | 233 |
| 15 | 234 | 235 | 236 |
| 16 | 237 | 238 | 239 |
| 17 | 240 | 241 | 242 |
| 18 | 243 | 244 | 245 |
| 19 | 246 | 247 | 248 |
| 20 | 249 | 250 | 251 |
| 21 | 252 | 253 | 254 |
| 22 | 255 | 256 | 257 |
| 23 | 258 | 259 | 260 |
| 24 | 261 | 262 | 263 |
| 25 | 264 | 265 | 266 |
| 26 | 267 | 268 | 269 |
| 27 | 270 | 271 | 272 |
| 28 | 273 | 274 | 275 |
| 29 | 276 | 277 | 278 |
| 30 | 279 | 280 | 281 |
| 31 | 282 | 283 | 284 |
| 32 | 285 | 286 | 287 |
| 33 | 288 | 289 | 290 |
| 34 | 291 | 292 | 293 |
| 35 | 294 | 295 | 296 |
| 36 | 297 | 298 | 299 |
| 37 | 300 | 301 | 302 |
| 38 | 303 | 304 | 305 |
| 39 | 306 | 307 | 308 |
| 40 | 309 | 310 | 311 |
| 41 | 312 | 313 | 314 |
| 42 | 315 | 316 | 317 |
| 43 | 318 | 319 | 320 |
| 44 | 321 | 322 | 323 |
| 45 | 324 | 325 | 326 |
| 46 | 327 | 328 | 329 |
| 47 | 330 | 331 | 332 |
| 48 | 333 | 334 | 335 |
| 49 | 336 | 337 | 338 |
| 50 | 339 | 340 | 341 |
| 51 | 342 | 343 | 344 |
| 52 | 345 | 346 | 347 |
| 53 | 348 | 349 | 350 |
| 54 | 351 | 352 | 353 |
| 55 | 354 | 355 | 356 |
| 56 | 357 | 358 | 359 |
| 57 | 360 | 361 | 362 |
| 58 | 363 | 364 | 365 |
| 59 | 366 | 367 | 368 |
| 60 | 369 | 370 | 371 |
| 61 | 372 | 373 | 374 |
| 62 | 375 | 376 | 377 |
| 63 | 378 | 379 | 380 |
| 64 | 381 | 382 | 383 |
| 65 | 384 | 385 | 386 |
| 66 | 387 | 388 | 389 |
| 67 | 390 | 391 | 392 |
| 68 | 393 | 394 | 395 |
| 69 | 396 | 397 | 398 |
| 70 | 399 | 400 | 401 |
| 71 | 402 | 403 | 404 |
| 72 | 405 | 406 | 407 |
| 73 | 408 | 409 | 410 |
| 74 | 411 | 412 | 413 |
| 75 | 414 | 415 | 416 |
| 76 | 417 | 418 | 419 |
| 77 | 420 | 421 | 422 |
| 78 | 423 | 424 | 425 |
| 79 | 426 | 427 | 428 |
| 80 | 429 | 430 | 431 |
| 81 | 432 | 433 | 434 |
| 82 | 435 | 436 | 437 |
| 83 | 438 | 439 | 440 |
| 84 | 441 | 442 | 443 |
| 85 | 444 | 445 | 446 |
| 86 | 447 | 448 | 449 |
| 87 | 450 | 451 | 452 |
| 88 | 453 | 454 | 455 |
| 89 | 456 | 457 | 458 |
| 90 | 459 | 460 | 461 |
| 91 | 462 | 463 | 464 |
| 92 | 465 | 466 | 467 |
| 93 | 468 | 469 | 470 |
| 94 | 471 | 472 | 473 |
| 95 | 474 | 475 | 476 |
| 96 | 477 | 478 | 479 |
| 97 | 480 | 481 | 482 |
| 98 | 483 | 484 | 485 |
| 99 | 486 | 487 | 488 |
| 100 | 489 | 490 | 491 |
| 101 | 492 | 493 | 494 |
| 102 | 495 | 496 | 497 |
| 103 | 498 | 499 | 500 |

171/2/8/2/65

Województwo

Gmina: Ocetlanów
W. as: TARCHALY WIELKIE

Mapa ewidencyjna 1:5000

Wykonano na podstawie planimetrycznego w roku 1973

WOJEWÓDZKIE BIURO GEODEZJI I U.R. W POZNANI

H. Winiarska
 Kierownik nabyły:
 Anna Winiarska

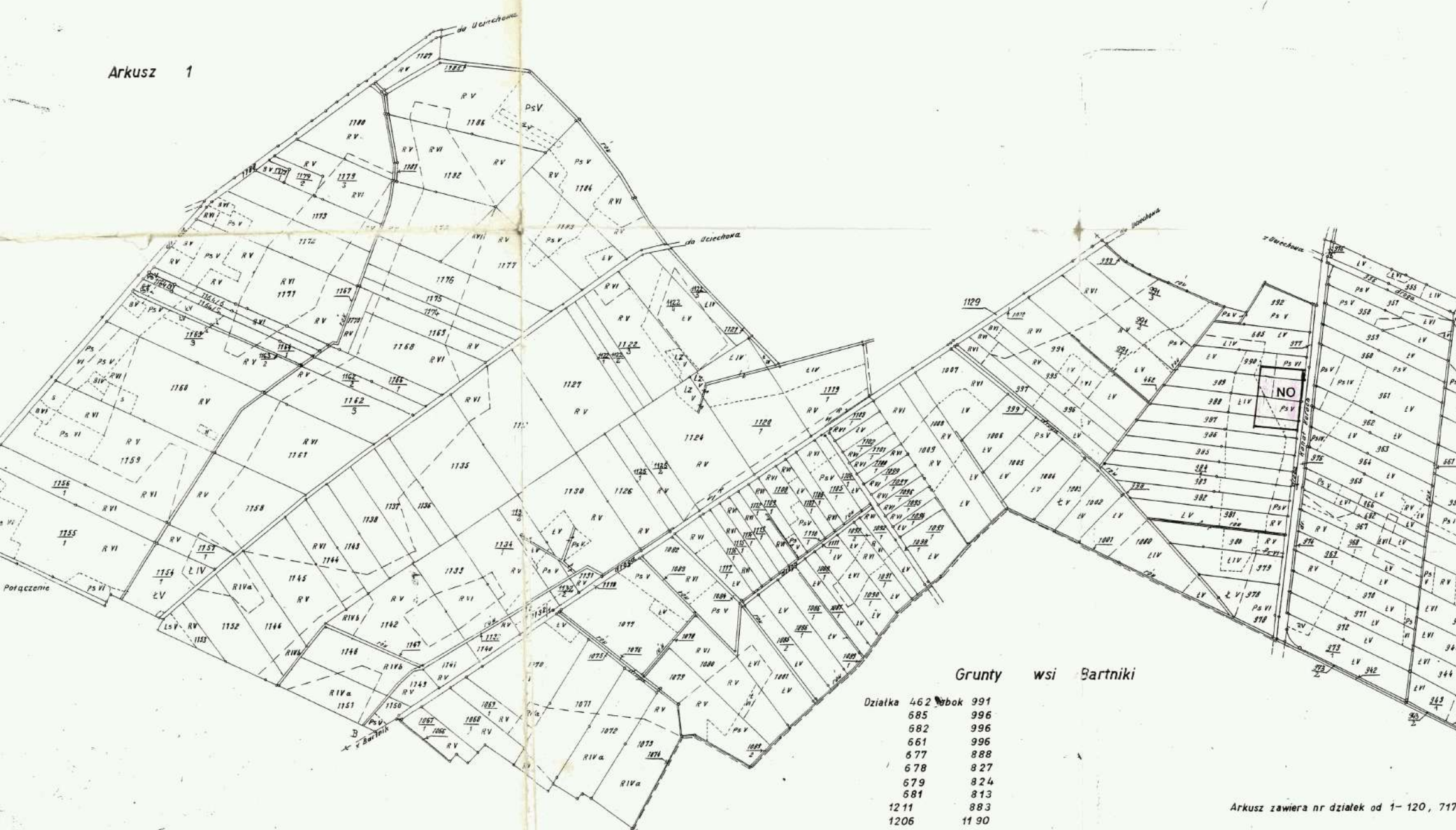
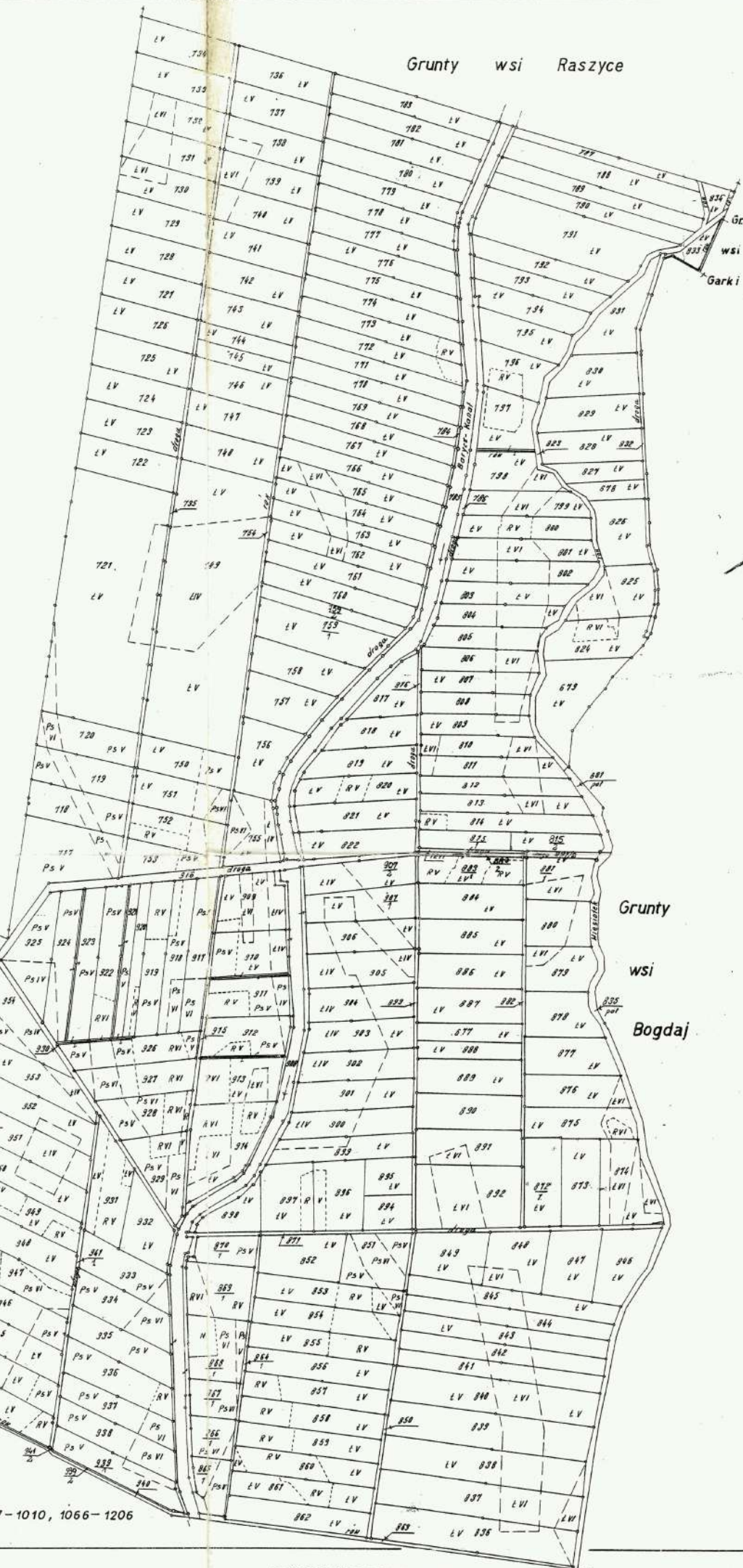
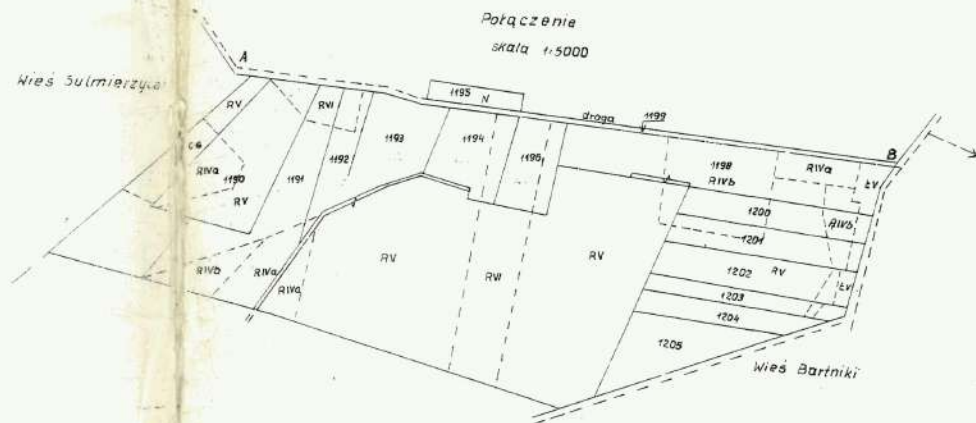
Zofia Nieruchalska
 Kierownik Powiatowego
 Ośrodka Dokumentacji i
 Geodezji i Kartografii

Odrobina
 inż. Ireneusz

Z up. STAROSTY
 Zofia Nieruchalska
 Kierownik Powiatowego
 Ośrodka Dokumentacji i
 Geodezji i Kartografii

Zmiany: STAROSTWO POWIATOWE
 w Catowie Wielkopolskim
 Wydział Geodezji, Kartografii, Katastru
 i Gospodarki Nieruchomościami
 POWIATOWY OŚRODEK DOKUMENTACJI
 GEODEZYJNEJ I KARTOGRAFICZNEJ
 Powiadcza się zgodność niniejszego dokumentu z oryginałem przyjęm do przechowania z archiwum geodezji i kartografii Powiatowego Ośrodka Dokumentacji Geodezji i Kartografii w dniu 08 MAR 2001.

STAROSTWO POWIATOWE
 w Catowie Wielkopolskim
 Wydział Geodezji, Kartografii, Katastru
 i Gospodarki Nieruchomościami
 POWIATOWY OŚRODEK DOKUMENTACJI
 GEODEZYJNEJ I KARTOGRAFICZNEJ
 Powiadcza się zgodność niniejszego dokumentu z oryginałem przyjęm do przechowania z archiwum geodezji i kartografii Powiatowego Ośrodka Dokumentacji Geodezji i Kartografii w dniu 08 MAR 2001.



Grunty wsi Bartniki

| | | |
|---------|------|------|
| Działka | 462 | 991 |
| | 685 | 996 |
| | 682 | 996 |
| | 661 | 996 |
| | 677 | 888 |
| | 678 | 827 |
| | 679 | 824 |
| | 681 | 813 |
| | 1211 | 883 |
| | 1206 | 1190 |

Arkusz zawiera nr działek od 1-120, 717-1010, 1066-1206

Arkusz 1

Arkusz 1

171/3/1/2/65

4 k 2

Województwo *katolickie*
Gmina **Odoianów**
WIEŚ UCIECHÓW

Mapa ewidencyjna
1 : 5000

Materiały źródłowe : mapa sporządzona na podstawie pierwocysu ewidencyjnego z 1964 r.

Schemat podziału arkusza **WOJEWÓDZKIE BIURO GEODEZJI UR. W POZNANU**

Kierownik pracowni *Główny inżynier*

Kierownik roboty *Kławiński*

STAROSTWO POWIATOWE
w Górowie Wielkopolskim
Wydział Geodezji, Kartografii, Katastru
i Gospodarki Nieruchomościami
POWIATOWY OŚRODEK DOKUMENTACJI
GEODEZYJNEJ I KARTOGRAFICZNEJ
Prowadzenie i aktualizacja dokumentacji i roz-
pracowania planów zagospodarowania terenu
z uwzględnieniem zmian w granicach wsi
z dnia 11.03.1975 r. - Powiat Górowski
Planowanie i Dokumentacja Geodezyjna i Kartograficzna
G. B. MAR. 2001

STAROSTWO POWIATOWE
w Górowie Wielkopolskim
Wydział Geodezji, Kartografii, Katastru
i Gospodarki Nieruchomościami
POWIATOWY OŚRODEK DOKUMENTACJI
GEODEZYJNEJ I KARTOGRAFICZNEJ
Prowadzenie i aktualizacja dokumentacji i roz-
pracowania planów zagospodarowania terenu
z uwzględnieniem zmian w granicach wsi
z dnia 11.03.1975 r. - Powiat Górowski
Planowanie i Dokumentacja Geodezyjna i Kartograficzna
G. B. MAR. 2001

Z UD. STAROSTY
Zofia Nieuchajska
Kierownik Powiatowego
Ośrodka Dokumentacji
Geodezyjnej i Kartograficznej

Grunty wsi Łękoć

Grunty wsi Tarchaty

Grunty wsi Baby

Grunty wsi Nabyszyce

Grunty wsi Daniszyn

Arkusz zawiera nr działek 1-208, 450-575,

Ark 1

171/2/11/2/65

Województwo

Gmina

WIEŚ WIERZBNO

Mapa ewidencyjna

1:5000

Materiały źródłowe: mapa sporządzona na podstawie pierwowysu ewidencyjnego z 1963r.

Schemat podziału arkusza WOJEWÓDZKIE BIURO GEODEZJI I URZĄDZENIA

Kierownik roboty: *Zawadzka H.* Główny inżynier: *Jaworski*
Kierownik pracowni: *Jankowski*

STAROSTWO POWIATOWE
w Czerwie Wlkopolskim
Wydział Geodezji i Katastru
12 Starych Włók
41-010 Czerwie Wlkopolskie
C. B. MAR. 2001

STAROSTWO POWIATOWE
w Czerwie Wlkopolskim
Wydział Geodezji i Katastru
12 Starych Włók
41-010 Czerwie Wlkopolskie
C. B. MAR. 2001

Z up. STAROSTY
Zofia Nieszczaka
Czerwie Wlkopolskiego
Wydział Geodezji i Katastru