ZMIANY MIEJSCOWEGO PLANU
ZAGOSPODAROWANIA PRZESTRZENNEGO GMINY ŁUBNIANY
NA OBSZARZE WSI LUBOSZYCE

GMINA ŁUBNIANY

ZAŁĄCZNIK DO UCHWAŁY NR .....XII/.....61...../99
RADY GMINY W ŁUBNIANACH Z DNIA ....30. grudnia....1999R

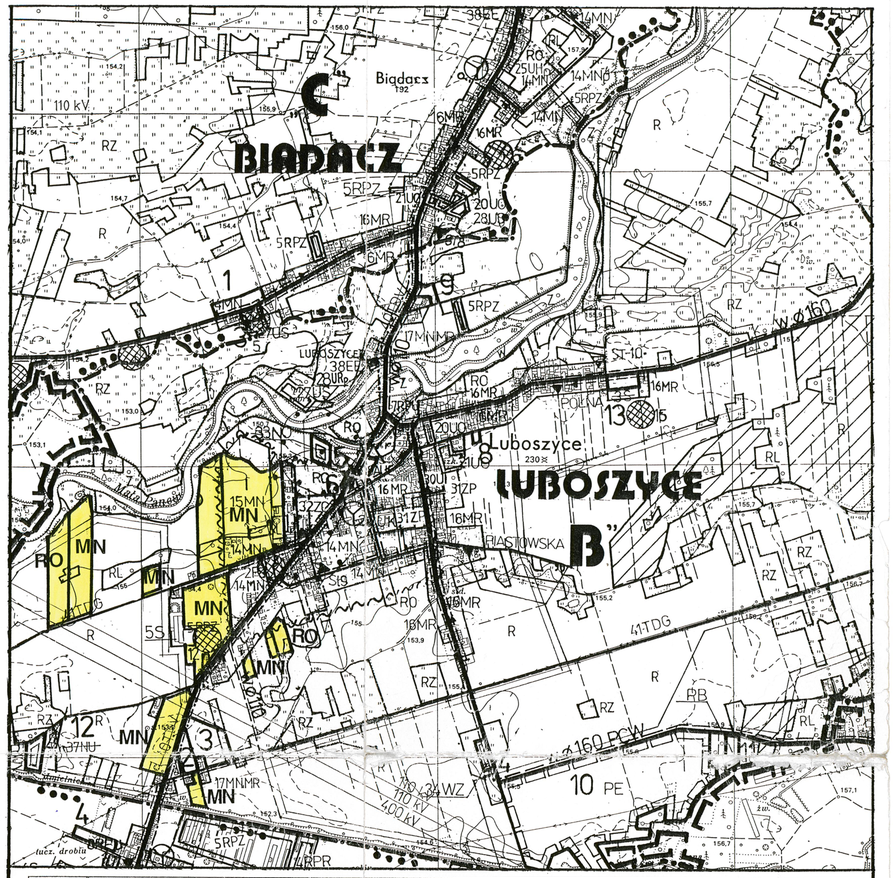

WIEŚ LUBOSZYCE – WYRYS FRAGMENTU MIEJSCOWEGO PLANU ZAGOSPODAROWANIA PRZESTRZENNEGO GMINY ŁUBNIANY 1:10 000

OZNACZENIA: MN·RO - OBSZAR ZMIANY PLANU

MW MN	- MIESZKALNICTWO	UR	- RZEMIOSŁO USŁUGOWE
UO	- USŁUGI OŚWIATY	UT	- TURYSTYKA I WYPOCZYNEK
MR	- ZABUDOWA ZAGRODOWA	RZ	- ŁĄKI I PASTWISKA
RP	- POLA ORNE	RL	- LASY I ZALESIENIA

OZNACZENIA

- GRANICE OBSZARU OPRACOWANIA
- MN - PRZEZNACZENIE: TEREN POD MIESZKALNICTWO JEDNORODZINNE
- MNR - PRZEZNACZENIE: MIESZKALNICTWO- ZABUDOWA REZYDENCJALNA
- RO - PRZEZNACZENIE: OGRODY I SADY
- LS - LASY I ZADRZEWIENIA ADAPTOWANE
- LINIE ROZGRANICZAJĄCE TERENY O RÓŻNYM SPOSOBIE UŻYTKOWANIA OBOWIĄZUJĄCE / POSTULOWANE
- LINIE PODZIAŁÓW WEWNĘTRZNYCH- POSTULOWANE
- NIEPRZEKRACZALNE LINIE ZABUDOWY
- POSTULOWANE DOJAZDY DO DZIAŁEK
- KP - DROGA POWIATOWA
- KG - DROGA GMINNA
- KD - ULICE DOJAZDOWE
- REJON STANOWISKA ARCHEOLOGICZNEGO NR 12
- KAPLICZKA PRZYDROŻNA

AUTORZY PLANU	arch . Maria Stępień- Wydrych	upr. urbanist. Nr 844/89	OPRACOWANO
	arch. Marek Przybylski	upr. urbanist. Nr 845/89	czerwiec - grudzień 1999r.

ZMIANY MIEJSCOWEGO PLANU
ZAGOSPODAROWANIA PRZESTRZENNEGO GMINY ŁUBNIANY
NA OBSZARZE WSI LUBOSZYCE

GMINA ŁUBNIANY

ZAŁĄCZNIK DO UCHWAŁY NR .....XII./....61..../99
RADY GMINY W ŁUBNIANACH Z DNIA ...30 grudnia.... 1999R

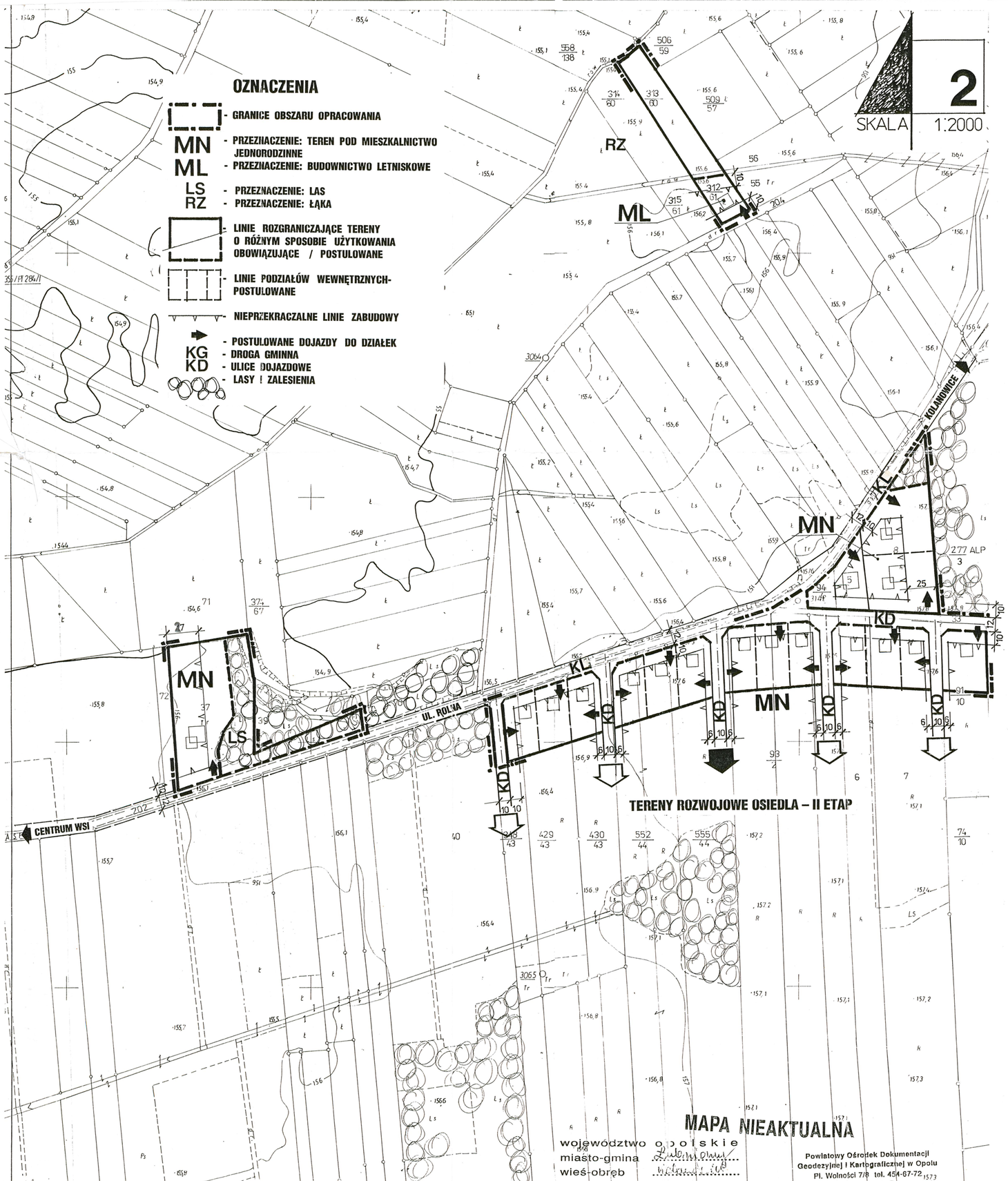

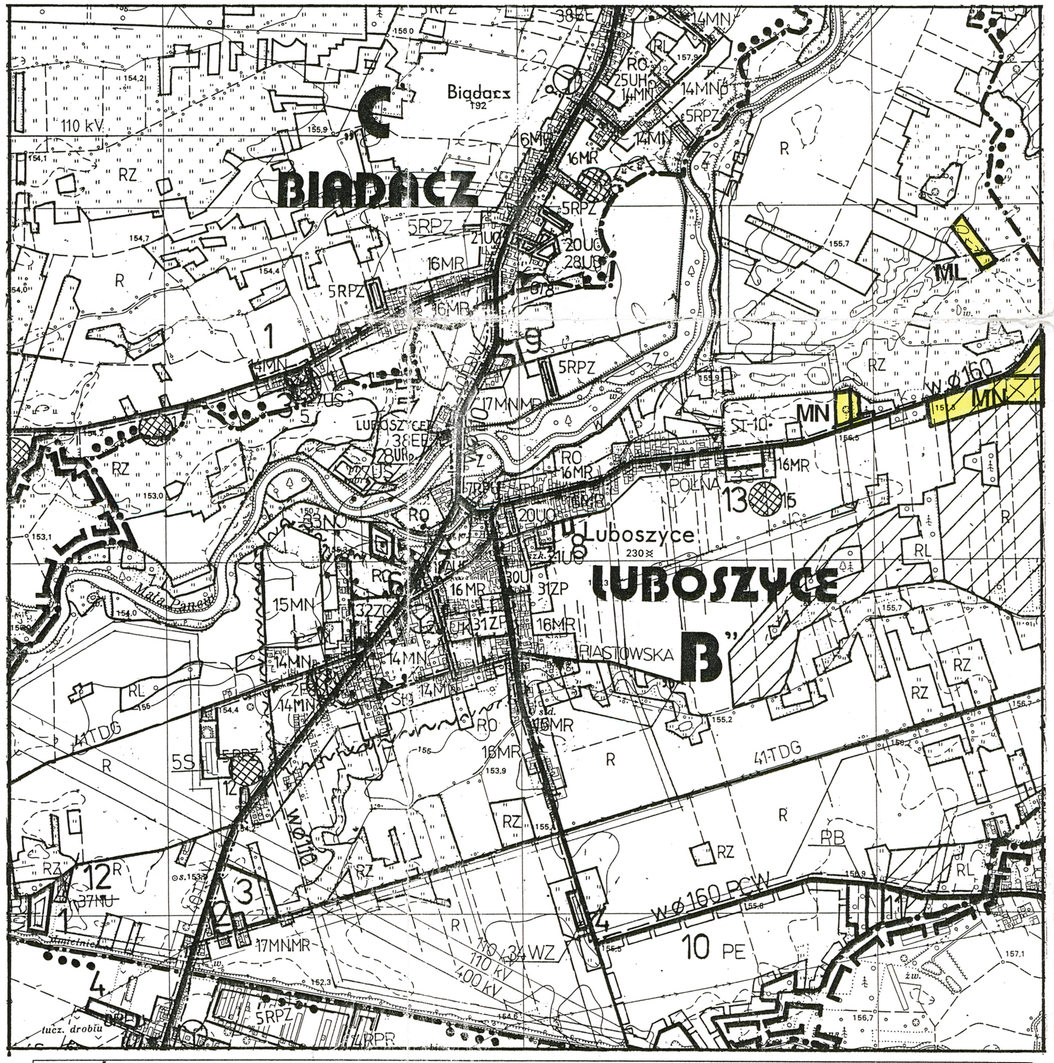

WIEŚ LUBOSZYCE – WYRYS FRAGMENTU MIEJSCOWEGO PLANU ZAGOSPODAROWANIA PRZESTRZENNEGO GMINY ŁUBNIANY 1:10 000

OZNACZENIA: MN· ML - OBSZAR ZMIANY PLANU

MW MN	- MIESZKALNICTWO	UR	- RZEMIOSŁO USŁUGOWE
UO	- USŁUGI OŚWIATY	UT	- TURYSTYKA I WYPOCZYNEK
MR	- ZABUDOWA ZAGRODOWA	RZ	- ŁĄKI I PASTWISKA
RP	- POLA ORNE	RL	- LASY I ZALESIENIA

AUTORZY PLANU	arch . Maria Stępień- Wydrych	upr. urbanist. Nr 844/89	OPRACOWAN
	arch. Marek Przybylski	upr. urbanist. Nr 845/89	CZERWIEC – GRUDZIEŃ 1999