



# DZIENNIK URZĘDOWY

## WOJEWÓDZTWA WIELKOPOLSKIEGO

---

Poznań, dnia 14 grudnia 2021 r.

Poz. 9850

### UCHWAŁA NR XXXII/289/2021 RADY GMINY RYCZYWÓŁ

z dnia 26 listopada 2021 r.

#### **w sprawie miejscowego planu zagospodarowania przestrzennego dla terenów położonych w obrębach ewidencyjnych Tłukawy i Zawady, gmina Ryczywół**

Na podstawie art. 18 ust. 2 pkt 5 ustawy z dnia 8 marca 1990 r. o samorządzie gminnym (t.j. Dz. U. z 2021 r. poz. 1372 ze zmianami) oraz art. 20 ust. 1 ustawy z dnia 27 marca 2003 r. o planowaniu i zagospodarowaniu przestrzennym (t.j. Dz. U. z 2021 r. poz. 741 ze zmianami), Rada Gminy Ryczywół uchwala, co następuje:

**§ 1. 1.** Uchwala się miejscowy plan zagospodarowania przestrzennego dla terenów położonych w obrębach ewidencyjnych Tłukawy i Zawady, gmina Ryczywół, zwany dalej „planem”, po stwierdzeniu, że nie narusza on ustaleń „Studium uwarunkowań i kierunków zagospodarowania przestrzennego Gminy Ryczywół”, uchwalonego Uchwałą XXII/187/2020 Rady Gminy Ryczywół z dnia 4 grudnia 2020 r.

2. Granicę obszaru objętego planem miejscowym określa rysunek planu.

3. Integralnymi częściami uchwały są:

- 1) rysunek planu, zatytułowany „Miejscowy plan zagospodarowania przestrzennego dla terenów położonych w obrębach ewidencyjnych Tłukawy i Zawady, gmina Ryczywół”, wraz z wyrysem ze Studium uwarunkowań i kierunków zagospodarowania przestrzennego Gminy Ryczywół – w skali 1:2000 – załącznik nr 1 (arkusze 1-5);
- 2) rozstrzygnięcie Rady Gminy Ryczywół w sprawie rozpatrzenia uwag wniesionych do projektu miejscowego planu zagospodarowania przestrzennego wyłożonego do publicznego wglądu – załącznik nr 2;
- 3) rozstrzygnięcie Rady Gminy Ryczywół o sposobie realizacji zapisanych w planie zadań z zakresu infrastruktury technicznej oraz zasadach ich finansowania należących do zadań własnych gminy – załącznik nr 3;
- 4) dane przestrzenne w postaci dokumentu elektronicznego GML – załącznik nr 4.

#### **Rozdział 1. Przepisy ogólne**

**§ 2.** Ilekroć w dalszych przepisach niniejszej uchwały jest mowa o:

- 1) budynku garażowo-gospodarczym – należy przez to rozumieć budynek garażowy, gospodarczy lub łączący obie funkcje;
- 2) dachu płaskim – należy przez to rozumieć dach o kącie nachylenia połaci dachowych do 12°;
- 3) nieprzekraczalnej linii zabudowy – należy przez to rozumieć linię określoną rysunkiem planu, wyznaczającą najbliższe usytuowanie budynku i wiaty względem linii rozgraniczającej tereny o różnym przeznaczeniu lub różnych zasadach zagospodarowania;

- 4) powierzchni zabudowy – należy przez to rozumieć, wyrażony w procentach, stosunek powierzchni budynków mierzonej po obrysie rzutu poziomego ścian zewnętrznych i wiat do powierzchni działki budowlanej;
- 5) przepisach odrębnych – należy przez to rozumieć przepisy ustaw wraz z aktami wykonawczymi oraz obowiązujące normy branżowe;
- 6) terenie – należy przez to rozumieć obszar o określonym przeznaczeniu i zasadach zagospodarowania, wyznaczony na rysunku planu liniami rozgraniczającymi.

**§ 3.** Następujące oznaczenia graficzne na rysunkach planu są obowiązującymi ustaleniami planu:

- 1) granica obszaru objętego planem;
- 2) linie rozgraniczające tereny o różnym przeznaczeniu lub różnych zasadach zagospodarowania;
- 3) przeznaczenie terenów oznaczone symbolami graficznymi i literowymi;
- 4) nieprzekraczalne linie zabudowy;
- 5) obiekty i obszary zabytkowe ujęte w gminnej ewidencji zabytków.

**§ 4.** Ustala się następujące przeznaczenie terenów:

- 1) tereny zabudowy mieszkaniowej jednorodzinnej lub zabudowy usługowej oznaczone symbolami 1MN/U, 2MN/U, 3MN/U;
- 2) tereny zabudowy zagrodowej w gospodarstwach rolnych, hodowlanych i ogrodniczych oznaczone symbolami 1RM, 2RM, 3RM, 4RM, 5RM;
- 3) teren użytków zielonych oznaczony symbolem Rz;
- 4) tereny dróg publicznych klasy dojazdowej oznaczone symbolami 1KD-D, 2KD-D, 3KD-D;
- 5) teren drogi wewnętrznej oznaczony symbolem KDW.

**§ 5.** W zakresie zasad ochrony i kształtowania ładu przestrzennego:

- 1) ustala się lokalizację budynków i wiat zgodnie z wyznaczonymi na rysunku planu nieprzekraczalnymi liniami zabudowy, przy czym:
  - a) okap, gzyms, balkon, daszek nad wejściem, taras, schody zewnętrzne, pochylnia lub rampa nie może przekroczyć wyznaczonej nieprzekraczalnej linii zabudowy w kierunku linii rozgraniczającej o więcej niż 1,5 m,
  - b) dopuszcza się lokalizację urządzeń infrastruktury technicznej, w tym stacji transformatorowych, przed wyznaczonymi nieprzekraczalnymi liniami zabudowy, przy zachowaniu odległości określonych dla lokalizacji obiektów budowlanych od zewnętrznej krawędzi jezdni wynikających z przepisów odrębnych oraz w sposób nieograniczający widoczności i czytelności oznakowania dla uczestników ruchu drogowego;
- 2) dopuszcza się lokalizację budynków w odległości 1,5 m od granicy działki lub bezpośrednio przy tej granicy zgodnie z przepisami odrębnymi;
- 3) dopuszcza się realizację zabudowy na istniejących działkach niespełniających minimalnej powierzchni nowo wydzielanej działki budowlanej określonej w ustaleniach szczegółowych dla poszczególnych terenów.

**§ 6.** W zakresie zasad ochrony środowiska, przyrody i krajobrazu ustala się:

- 1) zakaz lokalizowania przedsięwzięć mogących zawsze lub potencjalnie znacząco oddziaływać na środowisko określonych w przepisach odrębnych na terenach oznaczonych symbolami MN/U, z wyjątkiem inwestycji celu publicznego;
- 2) zakaz lokalizowania przedsięwzięć mogących zawsze znacząco oddziaływać na środowisko określonych w przepisach odrębnych na terenach oznaczonych symbolami RM, z wyjątkiem inwestycji celu publicznego;
- 3) w zakresie ochrony gruntów i wód:

- a) nakaz wykonania zabezpieczenia przed przenikaniem ścieków i innych zanieczyszczeń do gruntu i wód zgodnie z przepisami odrębnymi,
- b) nakaz uwzględnienia budowy i przebudowy urządzeń melioracji wodnych w trakcie prowadzenia prac związanych z zagospodarowaniem terenów;
- 4) w zakresie ochrony powietrza atmosferycznego – stosowanie ograniczeń lub zakazów w zakresie eksploatacji instalacji, w których następuje spalanie paliw dla celów grzewczych zgodnie z przepisami odrębnymi;
- 5) w zakresie ochrony przed hałasem – nakaz zachowania dopuszczalnych poziomów hałasu określonych w przepisach odrębnych na terenach oznaczonych symbolami:
  - a) MN/U jak dla terenów mieszkaniowo-usługowych,
  - b) RM jak dla terenów zabudowy zagrodowej;
- 6) w zakresie gospodarowania odpadami – nakaz gromadzenia i zagospodarowania odpadów zgodnie z regulaminem utrzymania czystości i porządku w gminie oraz przepisami odrębnymi.

§ 7. W zakresie zasad kształtowania krajobrazu ustala się nakaz kształtowania zabudowy i zagospodarowania terenów zgodnie z ustaleniami niniejszej uchwały.

§ 8. W zakresie zasad ochrony dziedzictwa kulturowego i zabytków, w tym krajobrazów kulturowych, oraz dóbr kultury współczesnej ustala się:

- 1) w zakresie ochrony zabytków:
  - a) ochronę obiektów i obszarów zabytkowych ujętych w gminnej ewidencji zabytków:
    - dom 56,
    - dom 57,
    - dom 58,
    - zespół dworsko-folwarczny,
  - b) dla ochrony obiektów i obszarów zabytkowych ujętych w gminnej ewidencji zabytków:
    - nakaz zachowania historycznej bryły i elewacji budynków,
    - nakaz zachowania istniejących elewacji budynków bez docieplenia zewnętrznego;
- 2) nie określa się zasad ochrony dóbr kultury współczesnej z uwagi na brak takich obiektów na obszarze objętym planem.

§ 9. W zakresie wymagań wynikających z potrzeby kształtowania przestrzeni publicznych ustala się nakaz zagospodarowania terenów dróg publicznych klasy dojazdowej zgodnie z ustaleniami niniejszej uchwały.

§ 10. Nie określa się granic i sposobów zagospodarowania terenów lub obiektów podlegających ochronie na podstawie odrębnych przepisów, terenów górniczych, obszarów szczególnego zagrożenia powodzią, obszarów osuwania się mas ziemnych, krajobrazów priorytetowych określonych w audycie krajobrazowym oraz planach zagospodarowania przestrzennego województwa.

§ 11. W zakresie szczegółowych zasad i warunków scalania i podziału nieruchomości objętych planem:

- 1) nie wskazuje się terenów do objęcia scaleniem i podziałem, zgodnie z przepisami odrębnymi;
- 2) dopuszcza się scalanie i podział nieruchomości zgodnie z przepisami odrębnymi, przy czym:
  - a) parametry działki nie mogą być mniejsze niż określone w ustaleniach szczegółowych dla poszczególnych terenów, z wyjątkiem działek wydzielanych dla realizacji sieci i urządzeń infrastruktury technicznej, dróg, dojazdów, powiększenia nieruchomości sąsiedniej oraz regulacji granic pomiędzy nieruchomościami,
  - b) dla terenów innych niż rolne i leśne, dla których w ustaleniach szczegółowych nie określono szczegółowych zasad i warunków scalania i podziału nieruchomości, ustala się parametry działek uzyskanych w wyniku scalania i podziału nieruchomości:

- minimalna powierzchnia – 2 m<sup>2</sup>,
- minimalna szerokość frontu – 2,0 m,
- kąt położenia granic w stosunku do pasa drogowego – od 75° do 105°.

§ 12. Nie określa się szczególnych warunków zagospodarowania terenu oraz ograniczeń w ich użytkowaniu, w tym zakazu zabudowy.

§ 13. W zakresie zasad modernizacji, rozbudowy i budowy systemów komunikacji i infrastruktury technicznej ustala się:

- 1) w zakresie komunikacji:
  - a) nakaz zachowania istniejącego układu komunikacyjnego z dopuszczeniem jego rozbudowy zgodnie z ustaleniami niniejszej uchwały,
  - b) obsługę komunikacyjną terenów objętych planem poprzez drogi publiczne klasy dojazdowej oraz drogę wewnętrzną, połączone z zewnętrznym układem komunikacyjnym,
  - c) parametry dróg publicznych klasy dojazdowej oznaczonej symbolami 1KD-D, 2KD-D, 3KD-D:
    - szerokość w liniach rozgraniczających zgodnie z rysunkiem planu,
    - dopuszczenie lokalizacji chodników i ścieżek pieszo-rowerowych,
    - dopuszczenie lokalizacji miejsc postojowych,
    - dopuszczenie lokalizacji sieci i urządzeń infrastruktury technicznej,
  - d) parametry drogi wewnętrznej oznaczonej symbolem KDW:
    - szerokość w liniach rozgraniczających zgodnie z rysunkiem planu,
    - dopuszczenie lokalizacji miejsc postojowych,
    - dopuszczenie lokalizacji sieci i urządzeń infrastruktury technicznej,
  - e) minimalną liczbę miejsc do parkowania zlokalizowanych w obrębie działki budowlanej:
    - 2 stanowiska postojowe na każdy lokal mieszkalny,
    - 1 stanowisko postojowe na każde rozpoczęte 50 m<sup>2</sup> powierzchni użytkowej lokali usługowych,
  - f) nakaz wyznaczenia odpowiedniej liczby miejsc do parkowania dla pojazdów zaopatrzonych w kartę parkingową zgodnie z przepisami odrębnymi;
- 2) w zakresie zaopatrzenia w wodę:
  - a) zaopatrzenie w wodę z sieci wodociągowej,
  - b) dopuszczenie zaopatrzenia w wodę z ujęć indywidualnych,
  - c) nakaz zapewnienia wody dla celów przeciwpożarowych;
- 3) w zakresie odprowadzenia ścieków:
  - a) docelowe odprowadzanie ścieków do kanalizacji sanitarnej zgodnie z przepisami odrębnymi,
  - b) do czasu budowy kanalizacji sanitarnej dopuszczenie stosowania szczelnych zbiorników bezodpływowych zgodnie z przepisami odrębnymi,
  - c) dopuszczenie lokalizacji przydomowych oczyszczalni ścieków;
- 4) w zakresie odprowadzenia wód opadowych i roztopowych – zagospodarowanie wód opadowych i roztopowych na własnym terenie lub ich odprowadzanie do kanalizacji deszczowej, dołów chłonnych lub do zbiorników retencyjnych zgodnie z przepisami odrębnymi;
- 5) w zakresie zaopatrzenia w gaz:
  - a) zaopatrzenie w gaz z sieci gazowej lub ze źródeł indywidualnych,
  - b) docelowe podłączenie wszystkich terenów objętych planem do sieci gazowej,

- c) dopuszczenie lokalizacji stacji gazowych z zapewnieniem dostępu do dróg publicznych;
- 6) w zakresie zaopatrzenia w energię elektryczną:
  - a) zaopatrzenie w energię elektryczną z istniejącej i projektowanej sieci elektroenergetycznej lub z odnawialnych źródeł energii o mocy nieprzekraczającej 100 kW,
  - b) dopuszczenie zachowania istniejącej sieci elektroenergetycznej, z możliwością jej przebudowy oraz rozbudowy,
  - c) dopuszczenie lokalizacji stacji transformatorowych z zapewnieniem dostępu do dróg publicznych.

§ 14. Nie określa się sposobu i terminu tymczasowego zagospodarowania, urządzania i użytkowania terenów.

## **Rozdział 2. Przepisy szczegółowe**

§ 15. W zakresie zasad kształtowania zabudowy oraz wskaźników zagospodarowania terenu, na terenach oznaczonych symbolami 1MN/U, 2MN/U, 3MN/U:

- 1) dopuszcza się lokalizację:
  - a) budynków mieszkalnych jednorodzinnych,
  - b) budynków mieszkalno-usługowych,
  - c) budynków usługowych,
  - d) budynków garażowo-gospodarczych i wiat,
  - e) sieci i urządzeń infrastruktury technicznej,
  - f) dojeżdż, dojazdów i miejsc postojowych;
- 2) ustala się wskaźniki zagospodarowania terenu:
  - a) wskaźnik intensywności zabudowy:
    - maksymalny – 1,20,
    - minimalny – 0,00,
  - b) maksymalna powierzchnia zabudowy – 40%,
  - c) minimalny udział procentowy powierzchni biologicznie czynnej w odniesieniu do powierzchni działki budowlanej – 35%;
- 3) ustala się zasady kształtowania zabudowy:
  - a) maksymalna wysokość:
    - budynku mieszkalnego jednorodzinnego, budynku usługowego i budynku mieszkalno-usługowego – nie więcej niż 10,0 m,
    - budynku garażowo-gospodarczego i wiaty – nie więcej niż 6,0 m,
  - b) maksymalna liczba kondygnacji:
    - dla budynku mieszkalnego jednorodzinnego, budynku usługowego i budynku mieszkalno-usługowego – dwie kondygnacje nadziemne,
    - dla budynku garażowo-gospodarczego – jedna kondygnacja nadziemna,
  - c) dopuszcza się podpiwniczenie budynków, przy czym poziom posadzki parteru należy sytuować na wysokości nieprzekraczającej 0,6 m nad poziomem terenu,
  - d) geometria głównych połaci dachowych:
    - dla budynku mieszkalnego jednorodzinnego, budynku usługowego i budynku mieszkalno-usługowego – dachy strome dwuspadowe o nachyleniu 30° – 45°,

- dla budynku garażowo-gospodarczego i wiaty – dachy płaskie lub strome dwuspadowe o nachyleniu  $16^{\circ} - 45^{\circ}$ ,
  - e) pokrycie dachów stromych: dachówka, materiały imitujące dachówkę w kolorach od ceglanego do brązowego, grafitowym lub czarnym,
  - f) w przypadku przebudowy i rozbudowy istniejącej zabudowy dopuszcza się zachowanie istniejącej formy i pokrycia dachu;
- 4) ustala się parametry działek uzyskanych w wyniku scalania i podziału nieruchomości:
- a) minimalna powierzchnia – 1000 m<sup>2</sup>,
  - b) minimalna szerokości frontów – 25,0 m,
  - c) kąt położenia granic w stosunku do pasa drogowego – od  $75^{\circ}$  do  $105^{\circ}$ ;
- 5) ustala się minimalną powierzchnię nowo wydzielanych działek budowlanych – 1000 m<sup>2</sup>, z wyjątkiem działek wydzielanych dla realizacji sieci i urządzeń infrastruktury technicznej, dojazdów i dojazdów, powiększenia nieruchomości sąsiedniej oraz regulacji granic pomiędzy nieruchomościami.

**§ 16.** W zakresie zasad kształtowania zabudowy oraz wskaźników zagospodarowania terenu, na terenach oznaczonych symbolami 1RM, 2RM, 3RM, 4RM, 5RM:

- 1) dopuszcza się zachowanie istniejącej zabudowy z możliwością jej przebudowy, rozbudowy i nadbudowy przy zastosowaniu parametrów określonych w niniejszym paragrafie, z zastrzeżeniem § 8 ust. 1;
- 2) dopuszcza się lokalizację, z zastrzeżeniem § 8 ust. 1:
  - a) budynków mieszkalnych jednorodzinnych,
  - b) budynków inwentarskich,
  - c) budynków garażowo-gospodarczych i wiat,
  - d) budowli rolniczych,
  - e) sieci i urządzeń infrastruktury technicznej,
  - f) dojazdów, dojazdów i miejsc postojowych;
- 3) ustala się wskaźniki zagospodarowania terenu:
  - a) wskaźnik intensywności zabudowy:
    - maksymalny – 1,20,
    - minimalny – 0,00,
  - b) maksymalna powierzchnia zabudowy – 30%,
  - c) minimalny udział procentowy powierzchni biologicznie czynnej w odniesieniu do powierzchni działki budowlanej – 45%;
- 4) ustala się zasady kształtowania zabudowy:
  - a) maksymalna wysokość:
    - budynku mieszkalnego jednorodzinnego – nie więcej niż 10,0 m,
    - budynku inwentarskiego – nie więcej niż 12,0 m,
    - budynku garażowo-gospodarczego i wiaty – nie więcej niż 12,0 m,
    - budowli rolniczych – nie więcej niż 25,0 m,
  - b) maksymalna liczba kondygnacji:
    - dla budynku mieszkalnego jednorodzinnego – dwie kondygnacje nadziemne,
    - dla budynku inwentarskiego – dwie kondygnacje nadziemne,
    - dla budynku garażowo-gospodarczego – dwie kondygnacje nadziemne,

- c) dopuszcza się podpiwniczenie budynków, przy czym poziom posadzki parteru należy sytuować na wysokości nieprzekraczającej 0,6 m nad poziomem terenu,
- d) geometria głównych połaci dachowych:
- dla budynku mieszkalnego jednorodzinnego – dachy strome dwuspadowe o nachyleniu 30° – 45°,
  - dla budynku inwentarskiego, budynku garażowo-gospodarczego i wiaty – dachy płaskie lub spadziste jedno- lub dwuspadowe o nachyleniu 16° – 45°,
- e) pokrycie dachów stromych: dachówka, materiały imitujące dachówkę w kolorach od ceglanego do brązowego, grafitowym lub czarnym,
- f) w przypadku przebudowy i rozbudowy istniejącej zabudowy dopuszcza się zachowanie istniejącej formy i pokrycia dachu;
- 5) ustala się minimalną powierzchnię nowo wydzielanej działki budowlanej – zgodnie z przepisami odrębnymi.

§ 17. W zakresie zasad kształtowania zabudowy oraz wskaźników zagospodarowania terenu, na terenie oznaczonym symbolem Rz:

- 1) zachowuje się istniejące użytki zielone;
- 2) dopuszcza się lokalizację zgodnie z przepisami odrębnymi:
  - a) sieci i urządzeń infrastruktury technicznej,
  - b) dojazd i dojazdów,
  - c) urządzeń wodnych.

### **Rozdział 3. Przepisy końcowe**

§ 18. Ustala się stawkę służącą naliczaniu jednorazowych opłat, o jakich mowa w art. 36 ust. 4 ustawy z dnia 27 marca 2003 r. o planowaniu i zagospodarowaniu przestrzennym (t.j. Dz. U. z 2021 r. poz. 741 ze zmianami) w wysokości 30%.

§ 19. Wykonanie uchwały powierza się Wójtowi Gminy Ryczywół.

§ 20. Uchwała w sprawie niniejszego planu wchodzi w życie po upływie 14 dni od dnia ogłoszenia jej w Dzienniku Urzędowym Województwa Wielkopolskiego.

Przewodniczący Rady  
(-) Łukasz Krzyśko

Załącznik Nr 1 do uchwały Nr XXXII/289/2021  
Rady Gminy Ryczywół  
z dnia 26 listopada 2021 r.










## MIEJSCOWY PLAN ZAGOSPODAROWANIA PRZESTRZENNEGO DLA TERENÓW POŁOŻONYCH W OBRĘBACH EWIDENCYJNYCH TŁUKAWY I ZAWADY, GMINA RYCZYWÓŁ

ZALĄCZNIK NR 1 DO UCHWAŁY NR XXXII/289/2021 RADY GMINY RYCZYWÓŁ Z DNIA 26 LISTOPADA 2021 R.

ARKUSZ 1

### OZNACZENIA

#### OZNACZENIA STANOWISKA OBRAMOWUJĄCE USTALENIA PLANU

	GRANICA OBSZARU OBJĘTEGO PLANEM
	LINE ROZGRANICZAJĄCE TERENY O RÓŻNYM PRZEZNACZENIU LUB RÓŻNYCH ZASADACH ZAGOSPODAROWANIA
	NEPRZEKRACZALNE LINE ZABUDOWY
	OBIEKTY I OBSZARY ZABYTKOWE UJĘTE W GMINNEJ EWIDENCJI ZABYTKÓW
	TERENY ZABUDOWY WESZKANOWEJ, JEDNORODZINNEJ LUB ZABUDOWY USŁUGOWEJ
	TERENY ZABUDOWY ZAGRODOWEJ W GOSPODARSTWACH ROLNYCH, HODOWLANYCH I OGRODNICZYCH
	TEREN UŻYTKÓW ZIELONYCH
	TERENY DRÓG PUBLICZNYCH KLASY OGÓLNOEJ
	TEREN DRÓG WEWNĘTRZNEJ

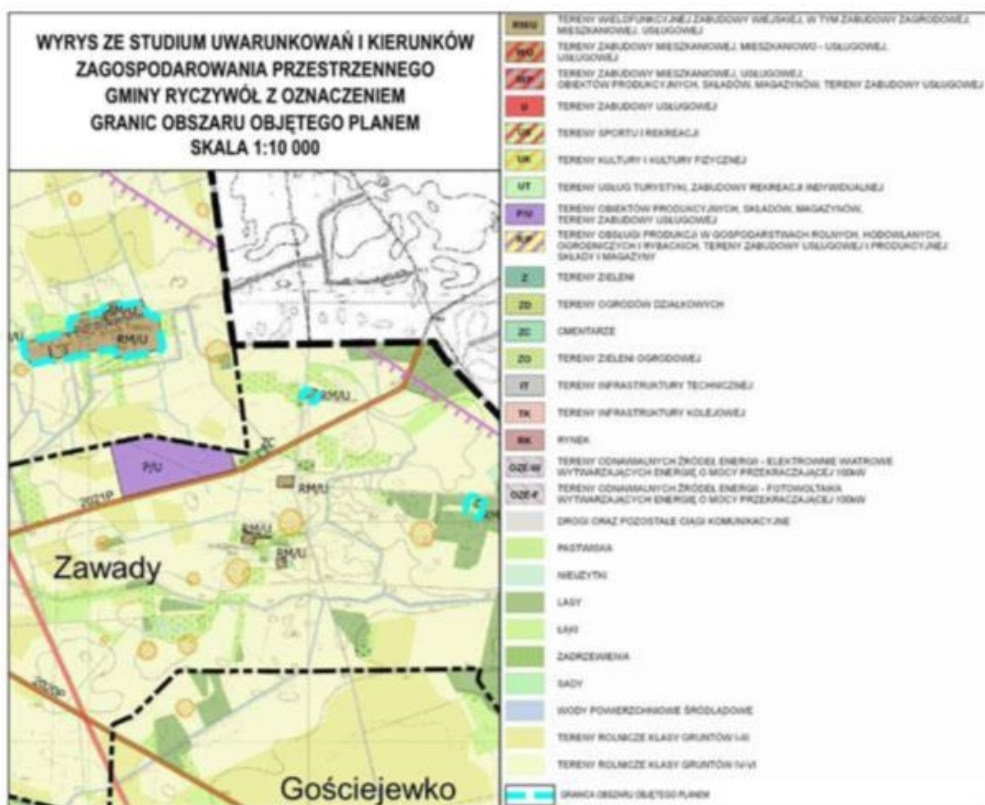
#### OZNACZENIA O CHARAKTERZE INFORMACYJNYM

	ROWY MELIORACYJNE
	LINE WYMIAROWE [m]

# MIEJSCOWY PLAN ZAGOSPODAROWANIA PRZESTRZENNEGO DLA TERENÓW POŁOŻONYCH W OBRĘBACH EWIDENCYJNYCH TŁUKAWY I ZAWADY, GMINA RYCZYWÓŁ

ZALĄCZNIK NR 1 DO UCHWAŁY NR XXXII/289/2021 RADY GMINY RYCZYWÓŁ Z DNIA 26 LISTOPADA 2021 R.

ARKUSZ 2







Załącznik Nr 2 do uchwały Nr XXXII/289/2021  
Rady Gminy Ryczywół  
z dnia 26 listopada 2021 r.

**ROZSTRZYGNIĘCIE**  
**RADY GMINY RYCZYWÓŁ**

w sprawie **rozpatrzenia uwag wniesionych do projektu miejscowego planu zagospodarowania przestrzennego dla terenów położonych w obrębach ewidencyjnych Tłukawy i Zawady, gmina Ryczywół**

Na podstawie art. 20 ust. 1 ustawy z dnia 27 marca 2003 r. o planowaniu i zagospodarowaniu przestrzennym (t.j. Dz. U. z 2021 r. poz. 741 ze zmianami) oraz rozstrzygnięcia Wójta Gminy Ryczywół w sprawie rozpatrzenia uwag wniesionych do projektu **miejscowego planu zagospodarowania przestrzennego dla terenów położonych w obrębach ewidencyjnych Tłukawy i Zawady, gmina Ryczywół** wraz z **prognozą oddziaływania na środowisko** podczas wyłożenia do publicznego wglądu w dniach od 13 października 2021 r. do 2 listopada 2021 r. oraz w okresie ich składania wyznaczonym do dnia 16 listopada 2021 r., Rada Gminy Ryczywół nie rozstrzyga o sposobie ich rozpatrzenia.

Załącznik Nr 3 do uchwały Nr XXXII/289/2021  
Rady Gminy Ryczywół  
z dnia 26 listopada 2021 r.

## **ROZSTRZYGNĘCIE RADY GMINY RYCZYWÓŁ**

**w sprawie sposobu realizacji zapisanych w miejscowym planie zagospodarowania przestrzennego dla terenów położonych w obrębach ewidencyjnych Tłukawy i Zawady, gmina Ryczywół inwestycji z zakresu infrastruktury technicznej, które należą do zadań własnych gminy, oraz zasadach ich finansowania**

Na podstawie art. 20 ust 1 ustawy z dnia 27 marca 2003 r. o planowaniu i zagospodarowaniu przestrzennym (t.j. Dz. U. z 2021 r. poz. 741 ze zmianami), art. 7 ust. 1 pkt 2 i 3 ustawy z dnia 8 marca 1990 r. o samorządzie gminnym (t.j. Dz. U. z 2021 r. poz. 1372), Rada Gminy Ryczywół rozstrzyga co następuje:

**§ 1.** Sposób realizacji zapisanych w planie inwestycji z zakresu infrastruktury technicznej:

1. Zapisane w miejscowym planie zagospodarowania przestrzennego dla terenów położonych w obrębach ewidencyjnych Tłukawy i Zawady, gmina Ryczywół inwestycje z zakresu infrastruktury technicznej, które należą do zadań własnych gminy to budowa sieci wodociągowej, kanalizacji sanitarnej i deszczowej.

2. Inwestycje te będą realizowane w następujący sposób:

- 1) zgodnie z przepisami prawa materialnego i finansowego w tym zakresie;
- 2) za podstawę przyjęcia realizacji wyżej wyznaczonych zadań, które należą do zadań własnych stanowiąc będą zapisy Wieloletniej Prognozy Finansowej Gminy Ryczywół;
- 3) określenie terminów przystąpienia i zakończenia realizacji tych zadań, ustalone będzie według kryteriów i zasad przyjętych przy konstruowaniu Wieloletniej Prognozy Finansowej Gminy Ryczywół;
- 4) inwestycje realizowane mogą być etapowo w zależności od wielkości środków przeznaczonych na inwestycje.

**§ 2.** Zasady finansowania zapisanych w planie inwestycji z zakresu infrastruktury technicznej, które należą do zadań własnych gminy, zgodnie z przepisami o finansach publicznych. Finansowanie inwestycji będzie odbywać się poprzez:

- 1) wydatki z budżetu gminy,
- 2) współfinansowanie środkami zewnętrznymi, poprzez budżet gminy w ramach m.in.:
  - a) dotacji Unii Europejskiej,
  - b) dotacji samorządu województwa,
  - c) dotacji i pożyczek z funduszy celowych,
  - d) kredytów i pożyczek bankowych,
  - e) innych środków zewnętrznych.
- 3) udział inwestorów w finansowaniu w ramach porozumień o charakterze cywilno-prawnym lub w formie partnerstwa publiczno-prywatnego – „PPP”.

Załącznik Nr 4 do uchwały Nr XXXII/289/2021

Rady Gminy Ryczywół

z dnia 26 listopada 2021 r.

Zalacznik4.gml

**Dane przestrzenne, o których mowa w art. 67a ust. 3 i 5 ustawy z dnia 27 marca 2003 r. o planowaniu i zagospodarowaniu przestrzennym (j.t. Dz.U. z 2020 r. poz. 293 z późn. zm.) ujawnione zostaną po kliknięciu w ikonę**