



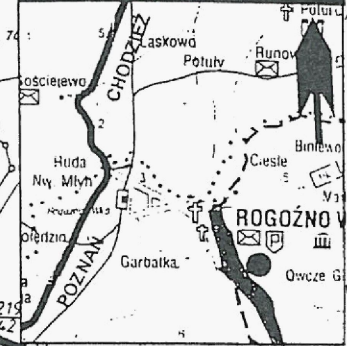
# WIEŚ OWCZEGŁOWY GMINA ROGOŹNO

ZMIANA MIEJSCOWEGO PLANU ZAGOSPODAROWANIA PRZESTRZENNEGO  
 RYSUNEK NR 1 ZMIANY PLANU - SKALA 1:1000

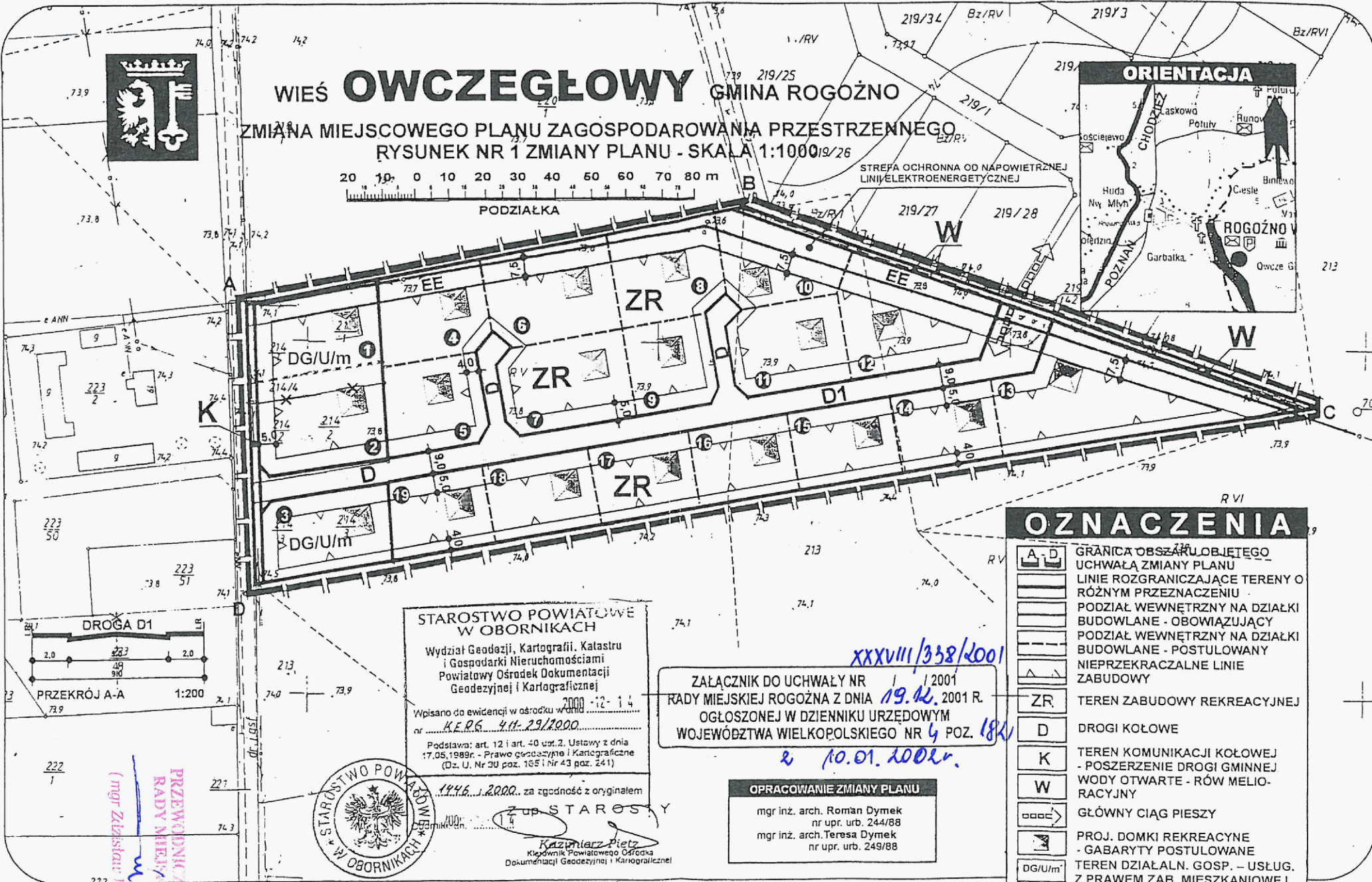
20 10 0 10 20 30 40 50 60 70 80 m

PODZIAŁKA

## ORIENTACJA



STREFA OCHRONNA OD NĄPOWIETRZNEJ  
 LINII ELEKTROENERGETYCZNEJ



## OZNACZENIA

- A-D** GRANICA OBSZARU OBJĘTEGO UCHWAŁĄ ZMIANY PLANU
- LINIE ROZGRANICZAJĄCE TERENY O RÓŻNYM PRZEZNACZENIU
- PODZIAŁ WEWNĘTRZNY NA DZIAŁKI BUDOWLANE - OBOWIĄZUJĄCY
- PODZIAŁ WEWNĘTRZNY NA DZIAŁKI BUDOWLANE - POSTULOWANY
- NIEPRZEKRACZALNE LINIE ZABUDOWY
- ZR** TEREN ZABUDOWY REKREACYJNEJ
- D** DROGI KOŁOWE
- K** TEREN KOMUNIKACJI KOŁOWEJ - POSZERZENIE DROGI GMINNEJ
- W** WODY OTWARTE - RÓW MELIORACYJNY
- GŁÓWNY CIĄG PIESZY
- PROJ. DOMKI REKREACYJNE - GABARYTY POSTULOWANE
- DG/U/m** TEREN DZIAŁALN. GOSP. - USŁUG. Z PRAWEM ZAB. MIESZKANIOWEJ.

### STAROSTWO POWIATOWE W OBORNIKACH

Wydział Geodezji, Kartografii, Katastru i Gospodarki Nieruchomościami  
 Powiatowy Ośrodek Dokumentacji Geodezyjnej i Kartograficznej

Wpisano do ewidencji w ośrodku w dniu 19.12.2001 r.  
 nr K.E.P.G. 4.H. 29/2000

Podstawa: art. 12 i art. 40 ust. 2. Ustawy z dnia 17.05.1998r. - Prawo geodezyjne i Kartograficzne (Dz. U. Nr 30 poz. 185 i Nr 43 poz. 241)

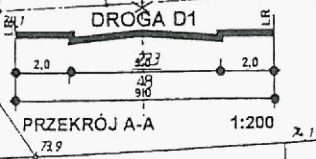


14.12.2000. za zgodność z oryginałem  
 STAROSTA  
 Kazimierz Pietz  
 Kierownik Powiatowego Ośrodka Dokumentacji Geodezyjnej i Kartograficznej

ZŁĄCZNIK DO UCHWAŁY NR 1/2001  
 RADY MIEJSKIEJ ROGOŹNO Z DNIA 19.12.2001 R.  
 OGŁOSZONEJ W DZIENNIKU URZĘDOWYM  
 WOJEWÓDZTWA WIELKOPOLSKIEGO NR 4 POZ. 182  
 z 10.01.2002r.

### OPRACOWANIE ZMIANY PLANU

mgr inż. arch. Roman Dymek  
 nr upr. urb. 244/88  
 mgr inż. arch. Teresa Dymek  
 nr upr. urb. 249/88



(mgr Zdzisław Jankowski)  
 PRZEWODNICZĄCY  
 RADY MIEJSKIEJ

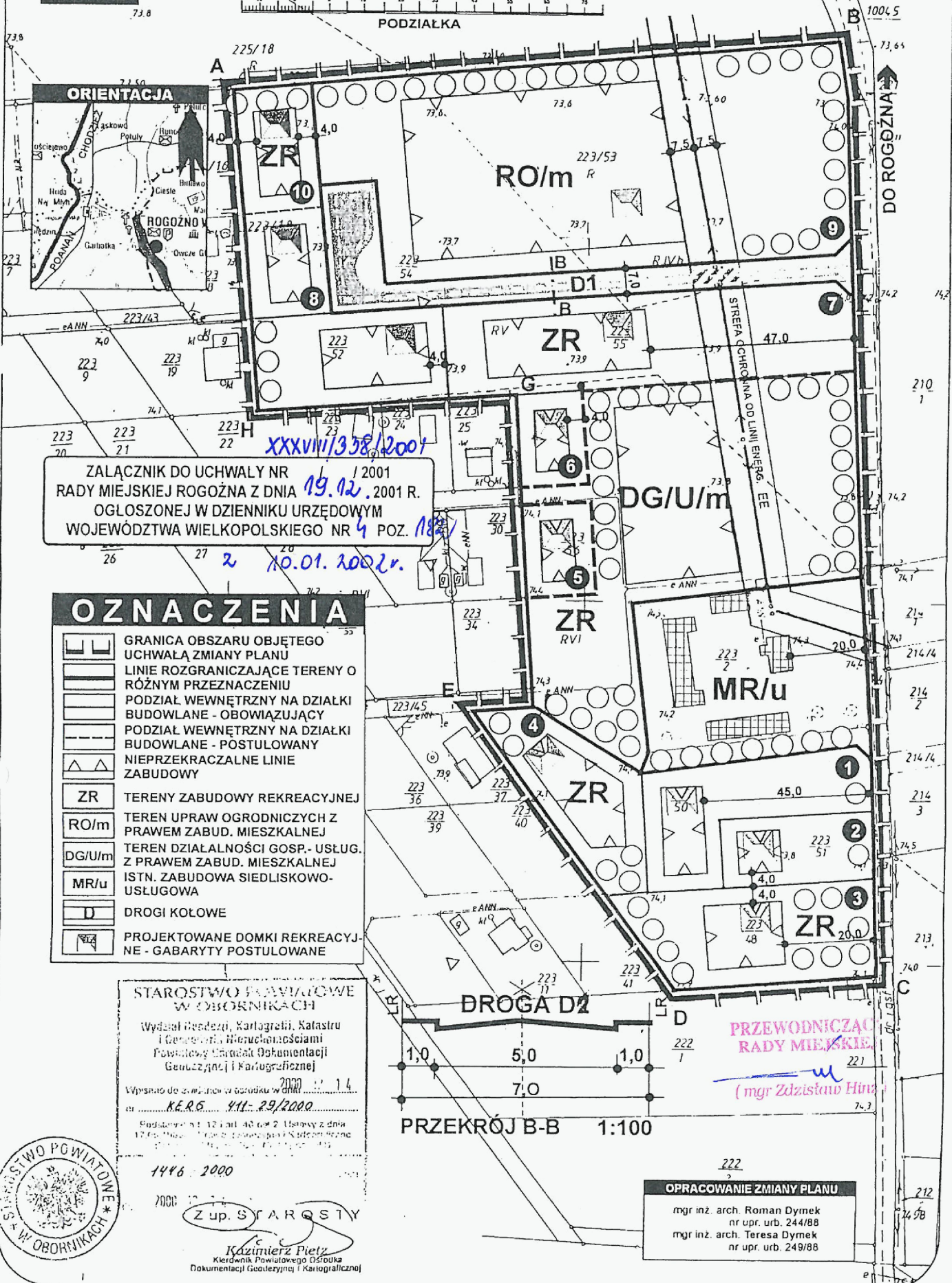


# WIEŚ OWCZEGŁOWY GMINA ROGOŹNO

## ZMIANA MIEJSCOWEGO PLANU ZAGOSPODAROWANIA PRZESTRZENNEGO RYSUNEK NR 2 ZMIANY PLANU - SKALA 1:1000

20 30 0 10 20 30 40 50 60 70 80 m

PODZIAŁKA



ZALĄCZNIK DO UCHWAŁY NR 2 / 2001  
RADY MIEJSKIEJ ROGOŹNO Z DNIA 19.12.2001 R.  
OGŁOSZONEJ W DZIENNIKU URZĘDOWYM  
WOJEWÓDZTWA WIELKOPOLSKIEGO NR 4 POZ. 182  
2 10.01.2002 r.

OZNACZENIA	
	GRANICA OBSZARU OBJĘTEGO UCHWAŁĄ ZMIANY PLANU
	LINIE ROZGRANICZAJĄCE TERENY O RÓŻNYM PRZEZNACZENIU
	PODZIAŁ WEWNĘTRZNY NA DZIAŁKI BUDOWLANE - OBOWIĄZUJĄCY
	PODZIAŁ WEWNĘTRZNY NA DZIAŁKI BUDOWLANE - POSTULOWANY
	NIEPRZEKRACZALNE LINIE ZABUDOWY
	TERENY ZABUDOWY REKREACYJNEJ
	TEREN UPRAW OGRODNICZYCH Z PRAWEM ZABUD. MIESZKALNEJ
	TEREN DZIAŁALNOŚCI GOSP.-USŁUG. Z PRAWEM ZABUD. MIESZKALNEJ
	ISTN. ZABUDOWA SIEDLISKOWO-USŁUGOWA
	DROGI KOŁOWE
	PROJEKTOWANE DOMKI REKREACYJNE - GABARYTY POSTULOWANE

STAROSTWO POWIATOWE W OBOERNIKACH  
Wydział Inżynierii, Kartografii, Katastru i Geodezji z Usługami i Dokumentacją Geodezyjną i Kartograficzną  
Wpisano do ewidencji w gazecie w dniu 14.01.2002 r.  
nr K.E.R.S. 111/29/2000  
Podany w art. 17 i art. 48 par. 2 Ustawy z dnia 17.06.2004 r. (Dz. U. z 2004 r. Nr 143, poz. 1473)

1446/2000  
Z up. STAROSTY  
Kazimierz Pietrz  
Kierownik Powiatowego Ośrodka Dokumentacji Geodezyjnej i Kartograficznej

PRZEKRÓJ B-B 1:100

OPRACOWANIE ZMIANY PLANU  
mgr inż. arch. Roman Dymek  
nr upr. urb. 244/88  
mgr inż. arch. Teresa Dymek  
nr upr. urb. 249/88





# WIEŚ OWCZEGŁOWY GMINA ROGOŹNO

## ZMIANA MIEJSCOWEGO PLANU ZAGOSPODAROWANIA PRZESTRZENNEGO

### RYSunEK NR 3 ZMIANY PLANU - SKAŁA 1:1000

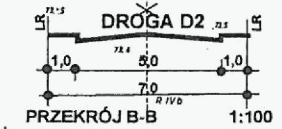
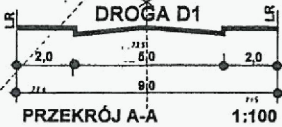
Projekt



#### OZNACZENIA

- GRANICA UCHWALENI
- ZMIANY PLANU
- LINIE ROZDRAWIAJĄCE TERENY O RÓŻNYM PRZEZNACZENIU
- LINIE POZAZAŁU WYWNĘTRZNEGO NA DZIAŁKI - OBOWIAZUJĄCE
- LINIE POZAZAŁU WYWNĘTRZNEGO NA DZIAŁKI - POSTULOWANE
- NIEPRZENKACZALNE LINIE ZABUDOWY
- STYMIJĄCY LAS - POZA GRANIC
- UCHWALENI PLANU
- ZADRZEWIENIA KRAJOBRAZOWE I EWAKUACYJNE PRZEJŚCIA
- ZR
- D WYWNĘTRZNE DROGI KOŁOWE
- EWAKUACYJNE PRZEJŚCIA
- NUMERY URBANISTYCZNE DZIAŁEK
- K TEREN KOMUNIKACJI KOŁOWEJ NA POSZERZENIE DROGI
- R TEREN UPRAW ROLNICZYCH
- PROJEKTOWANE DOMKI REKREACYJNE - OBRYS POSTULOWANY

ZALĄCZNIK DO UCHWAŁY NR 1338/2001 RADY MIEJSKIEJ W ROGOŹNIE Z DNIA 19.12.2001 ROKU, OGŁOSZONEJ W DZIENNIKU URZĘDOWYM WOJEWÓDZTWA NR 4 POZ. 182 Z DNIA 10.01.2002 ROKU.



OPRACOWANIE ZMIANY PLANU  
mgr inż. arch. Roman Dymek  
nr upr. urb. 244/88  
mgr inż. arch. Tarsa Dymek  
nr upr. urb. 248/88

**MAPA ZASADNICZA**  
Założona w r. 1980 przez  
PRZEDSIĘBIORSTWO GEODEZYJNO KARTOGRAFICZNE  
w POZNAŃ

242	2	1 Miasto Rogoźno 252 Gmina Rogoźno
253		

Zaktualizowana w grudniu 2000r.  
Nr KERG 411-29/000  
DO DROGI ROGOŹNO-OWCZEGŁOWY

Zaktualizowała w ramach roboty KERG 411-7/2000  
M.B.G.I.R. w Poznaniu - wyk.Szula Ludgarda

44/9-1/1/81

PRZEWODNICZĄCY RADY MIEJSKIEJ (mgr Zdzisław Truż)