

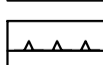
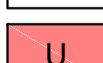







**LEGENDA**

-  GRANICE OPRACOWANIA PLANU MIEJSCOWEGO
-  LINIA ROZGRANICZAJĄCA TERENY O RÓŻNYM PRZEZNACZENIU LUB RÓŻNYCH ZASADACH ZAGOSPODAROWANIA
-  NIEPRZEKRACZALNE LINIE ZABUDOWY
-  TERENY ZABUDOWY USŁUGOWEJ
-  STREFA "K" - OCHRONY KRAJOBRAZU KULTUROWEGO

**WYRYS ZE STUDIUM UWARUNKWAŃ I KIERUNKÓW ZAGOSPODAROWANIA PRZESTRZENNEGO GMINY PORAJ**

-  TERENY ZABUDOWY MIESZKANIOWO - USŁUGOWEJ JEDNORODZINNEJ ORAZ ZAGRODOWEJ
-  TERENY ZABUDOWY MIESZKANIOWEJ JEDNORODZINNEJ
-  TERENY USŁUG KOMERCYJNYCH I USŁUG OŚWIATY
-  „K” - strefa ochrony krajobrazu /K1 – obszar po eksploatacji szybkowej rudy żelaza, K2 i K3 – drogi historyczne/

