



DZIENNIK URZĘDOWY

WOJEWÓDZTWA ZACHODNIOPOMORSKIEGO

Szczecin, dnia 23 lutego 2026 r.

Poz. 809

UCHWAŁA NR XXI/145/2026 RADY GMINY NOWOGRÓDEK POMORSKI

z dnia 28 stycznia 2026 r.

w sprawie miejscowego planu zagospodarowania przestrzennego dla obszaru położonego na wschód od Jeziora Karsko Wielkie w obrębie ewidencyjnym Kinice

Na podstawie art. 18 ust. 2 pkt 5 i art. 40 ust. 1 ustawy z dnia 8 marca 1990 r. o samorządzie gminnym (Dz. U. z 2025 r. poz. 1153 ze zm.), art. 20 ust. 1 ustawy z dnia 27 marca 2003 r. o planowaniu i zagospodarowaniu przestrzennym (Dz. U. z 2024 r. poz. 1130 ze zm.) oraz w związku z uchwałą Nr XII/83/2025 Rady Gminy Nowogródek Pomorski z dnia 27 lutego 2025 r. w sprawie przystąpienia do sporządzenia miejscowego planu zagospodarowania przestrzennego dla nieruchomości nr 221/1 i 222 w obrębie ewidencyjnym Kinice, po stwierdzeniu, że niniejsza uchwała nie narusza ustaleń studium uwarunkowań i kierunków zagospodarowania przestrzennego gminy Nowogródek Pomorski, przyjętego Uchwałą Nr L/357/2023 Rady Gminy Nowogródek Pomorski z dnia 26 października 2023 r., uchwała się miejscowy plan zagospodarowania przestrzennego dla obszaru położonego na wschód od Jeziora Karsko Wielkie w obrębie ewidencyjnym Kinice.

Rozdział 1. Ustalenia wstępne

§ 1. 1. Ilekroć w uchwale jest mowa o:

- 1) dachu zielonym – należy przez to rozumieć otwartą, porośniętą roślinnością powierzchnię zapewniającą naturalną vegetację roślin na stropodachu lub tarasie obiektu budowlanego;
- 2) nieprzekraczalnej linii zabudowy – należy przez to rozumieć linię, poza którą niedopuszczalne jest lokalizowanie budynków, z dopuszczeniem wysunięcia na odległość nie większą niż 2m elementów takich jak: okapy, gzymsy, balkony, wykusze, galerie, werandy, tarasy i schody zewnętrzne;
- 3) obowiązującej linii zabudowy – należy przez to rozumieć linię, na której nakazuje się zlokalizować ścianę frontową budynku letniskowego lub rekreacji indywidualnej z dopuszczeniem jej cofnięcia na długości maksymalnie 50%; dla budynków gospodarczych i garaży obowiązująca linia zabudowy stanowi nieprzekraczalną linię zabudowy;
- 4) planie – należy przez to rozumieć niniejszy miejscowy plan zagospodarowania przestrzennego.

2. Integralnymi częściami uchwały są:

- 1) załącznik nr 1 – rysunek planu w skali 1:1000 wraz wrysem ze studium uwarunkowań i kierunków zagospodarowania przestrzennego gminy Nowogródek Pomorski;
- 2) załącznik nr 2 – rozstrzygnięcie o sposobie rozpatrzenia uwag złożonych do wyłożonego do publicznego wglądu projektu planu;
- 3) załącznik nr 3 – rozstrzygnięcie o sposobie realizacji inwestycji z zakresu infrastruktury technicznej, które należą do zadań własnych gminy oraz o zasadach ich finansowania;

4) załącznik nr 4 – zbiór danych przestrzennych do planu.

3. Przedmiotem ustaleń planu jest obszar o powierzchni ok. 5,4 ha położony na wschód od Jeziora Karsko Wielkie w południowej części obrębu ewidencyjnego Kinice, w granicach którego ustala się:

- 1) tereny zabudowy letniskowej lub rekreacji indywidualnej oznaczone na rysunku planu symbolami **1ML, 2ML, 3ML, 4ML**;
- 2) tereny komunikacji drogowej wewnętrznej oznaczone na rysunku planu symbolami **1KR, 2KR, 3KR**;
- 3) teren wód powierzchniowych śródlądowych oznaczony na rysunku planu symbolem **WS**;
- 4) tereny zieleni urządzonej oznaczone na rysunku planu symbolami **1ZP i 2ZP**.

4. Na obszarze objętym planem:

- 1) nie określa się:
 - a) zasad ochrony dziedzictwa kulturowego i zabytków,
 - b) zasad kształtowania i ochrony krajobrazu,
 - c) wymagań wynikających z potrzeb kształtowania przestrzeni publicznych,
 - d) szczegółowych zasad i warunków scalania i podziału nieruchomości,
 - e) sposobu i terminu tymczasowego zagospodarowania, urządzania i użytkowania terenów,
 - f) szczególnych warunków zagospodarowania terenów oraz ograniczeń w ich użytkowaniu, w tym zakazu zabudowy;
- 2) nie występują:
 - a) dobra kultury współczesnej,
 - b) udokumentowane złoża kopalin, tereny górnicze i obszary górnicze,
 - c) obszary szczególnego zagrożenia powodzią,
 - d) obszary osuwania się mas ziemnych,
 - e) krajobrazy priorytetowe.

Rozdział 2. Ustalenia ogólne

§ 2. W zakresie zabudowy i zagospodarowania:

- 1) dopuszcza się lokalizację budynków na terenach oznaczonych symbolami **1ML, 2ML, 3ML, 4ML** zgodnie z określonymi na rysunku planu nieprzekraczalnymi liniami zabudowy i obowiązującymi liniami zabudowy oraz z uwzględnieniem pozostałych ustaleń ogólnych oraz szczegółowych;
- 2) wymagania dotyczące dachów określone w ustaleniach szczegółowych nie dotyczą lukarn, wykuszy, tarasów, wejść, werand, ogrodów zimowych i klatek schodowych;
- 3) dopuszcza się lokalizację urządzeń infrastruktury technicznej, w tym stacji transformatorowych z uwzględnieniem pozostałych ustaleń ogólnych oraz ustaleń szczegółowych, z zastrzeżeniem **pkt 4 i pkt 5**;
- 4) nakazuje się lokalizację nowych przewodów elektroenergetycznych i teletechnicznych pod ziemią;
- 5) zakazuje się lokalizacji wolnostojących paneli fotowoltaicznych.

§ 3. W zakresie ochrony środowiska i przyrody:

- 1) cały obszar objęty planem znajduje się w granicach obszaru chronionego krajobrazu „C (Barlinek)” oraz w obszarze „Barlineckiego Parku Krajobrazowego – otulina”, gdzie obowiązują ustalenia odrębne dotyczące ww. obszarów chronionych;
- 2) zakazuje się lokalizacji przedsięwzięć mogących zawsze znacząco oddziaływać na środowisko, za wyjątkiem inwestycji celu publicznego;

- 3) ustala się zachowanie istniejących drzew zgodnie z oznaczeniem na rysunku planu;
- 4) ustala się, że tereny zabudowy letniskowej lub rekreacji indywidualnej oznaczone symbolami **1ML**, **2ML**, **3ML**, **4ML** są objęte ochroną przed hałasem i pod względem akustycznym kwalifikują się jako tereny rekreacyjno-wypoczynkowe.

§ 4. Ustala się utrzymanie powiązań komunikacyjnych z zewnętrznym układem dróg publicznych poprzez drogę powiatową nr 2145Z przyległą do granic planu.

§ 5. W zakresie obsługi infrastrukturalnej:

- 1) w zakresie odprowadzania ścieków komunalnych:
 - a) ustala się poprzez sieć kanalizacji sanitarnej do gminnej oczyszczalni ścieków zlokalizowanej poza obszarem objętym planem,
 - b) do czasu budowy sieci kanalizacji sanitarnej dopuszcza się zagospodarowanie w sposób indywidualny zgodnie z przepisami odrębnymi, z zastrzeżeniem lit. c,
 - c) zakazuje się oczyszczania w przydomowych oczyszczalniach ścieków;
- 2) w zakresie odprowadzania wód opadowych i roztopowych:
 - a) ustala się do gruntu w granicach własnej działki, w sposób uniemożliwiający spływ na nieruchomości sąsiednie, w tym drogi,
 - b) dopuszcza się do sieci kanalizacji deszczowej,
 - c) dopuszcza się do zbiorników retencyjnych lub chłonnych zlokalizowanych na własnej działce;
- 3) nakazuje się zaopatrzenie w wodę z gminnej sieci wodociągowej lub w sposób indywidualny;
- 4) nakazuje się zaopatrzenie w gaz z sieci gazowej lub w sposób indywidualny;
- 5) ustala się zaopatrzenie w energię cieplną z urządzeń indywidualnych, w tym wytwarzających ciepło ze źródeł odnawialnych, z wyłączeniem biogazowni i urządzeń wykorzystujących siłę wiatru;
- 6) ustala się zaopatrzenie w energię elektryczną z sieci elektroenergetycznej lub indywidualnych urządzeń wytwarzających energię elektryczną ze źródeł odnawialnych, z wyłączeniem biogazowni i urządzeń wykorzystujących siłę wiatru;
- 7) nakazuje się zapewnić miejsce do czasowego gromadzenia odpadów na własnej działce.

Rozdział 3. Ustalenia szczegółowe

§ 6. 1. Ustala się tereny zabudowy letniskowej lub rekreacji indywidualnej oznaczone na rysunku planu symbolami **1ML**, **2ML**, **3ML**, **4ML**.

2. Ustala się lokalizację zabudowy letniskowej lub rekreacji indywidualnej.

3. W zakresie zagospodarowania:

- 1) ustala się maksymalny udział powierzchni zabudowy - 30% powierzchni działki budowlanej;
- 2) ustala się nadziemną intensywność zabudowy od 0,01 do 0,6;
- 3) ustala się minimalny udział powierzchni biologicznie czynnej – 50% powierzchni działki budowlanej.

4. W zakresie kształtowania zabudowy:

- 1) ustala się wysokość zabudowy:
 - a) dla budynków zabudowy letniskowej lub rekreacji indywidualnej maksymalnie 10m,
 - b) dla budynków gospodarczych, garaży i wiat oraz pozostałych budowli maksymalnie 6m;
- 2) ustala się dachy:
 - a) dla budynków zabudowy letniskowej lub rekreacji indywidualnej o kącie nachylenia od 25° do 45°,
 - b) dla budynków gospodarczych, garaży i wiat o kącie nachylenia połąci do 45°,

c) w odcieniach brązu, czerwieni, szarości, czarne lub dachy zielone.

5. W zakresie obsługi komunikacyjnej:

1) ustala się obsługę poprzez:

a) tereny komunikacji drogowej wewnętrznej oznaczone symbolami **1KR** lub **2KR** lub **3KR**,

b) drogi przyległe do granic planu;

2) nakazuje się wyznaczenie miejsc do parkowania minimalnie 2 na 1 budynek zabudowy letniskowej lub rekreacji indywidualnej.

§ 7. Ustala się tereny komunikacji drogowej wewnętrznej oznaczone na rysunku planu symbolami **1KR**, **2KR**, **3KR**, dla których:

1) ustala się lokalizację dróg wewnętrznych;

2) ustala się szerokość zgodnie z liniami rozgraniczającymi oznaczonymi na rysunku planu.

§ 8. Ustala się teren wód powierzchniowych śródlądowych oznaczony na rysunku planu symbolem **WS**, dla którego ustala się wody powierzchniowe.

§ 9. Ustala się tereny zieleni urządzonej oznaczone na rysunku planu symbolami **1ZP**, **2ZP**, dla których:

1) ustala się lokalizację zieleni urządzonej;

2) ustala się powierzchnię biologicznie czynną – minimalnie 80% powierzchni terenu;

3) zakazuje się lokalizacji budynków;

4) zakazuje się lokalizacji miejsc do parkowania.

Rozdział 4. Ustalenia końcowe

§ 10. Dla ustalenia wysokości jednorazowej opłaty w związku ze zbyciem przez właściciela albo użytkownika wieczystego nieruchomości, której wartość wzrosła w związku z uchwaleniem planu, określa się stawkę w wysokości 15%.

§ 11. Wykonanie uchwały powierza się Wójtowi Gminy Nowogrodek Pomorski.

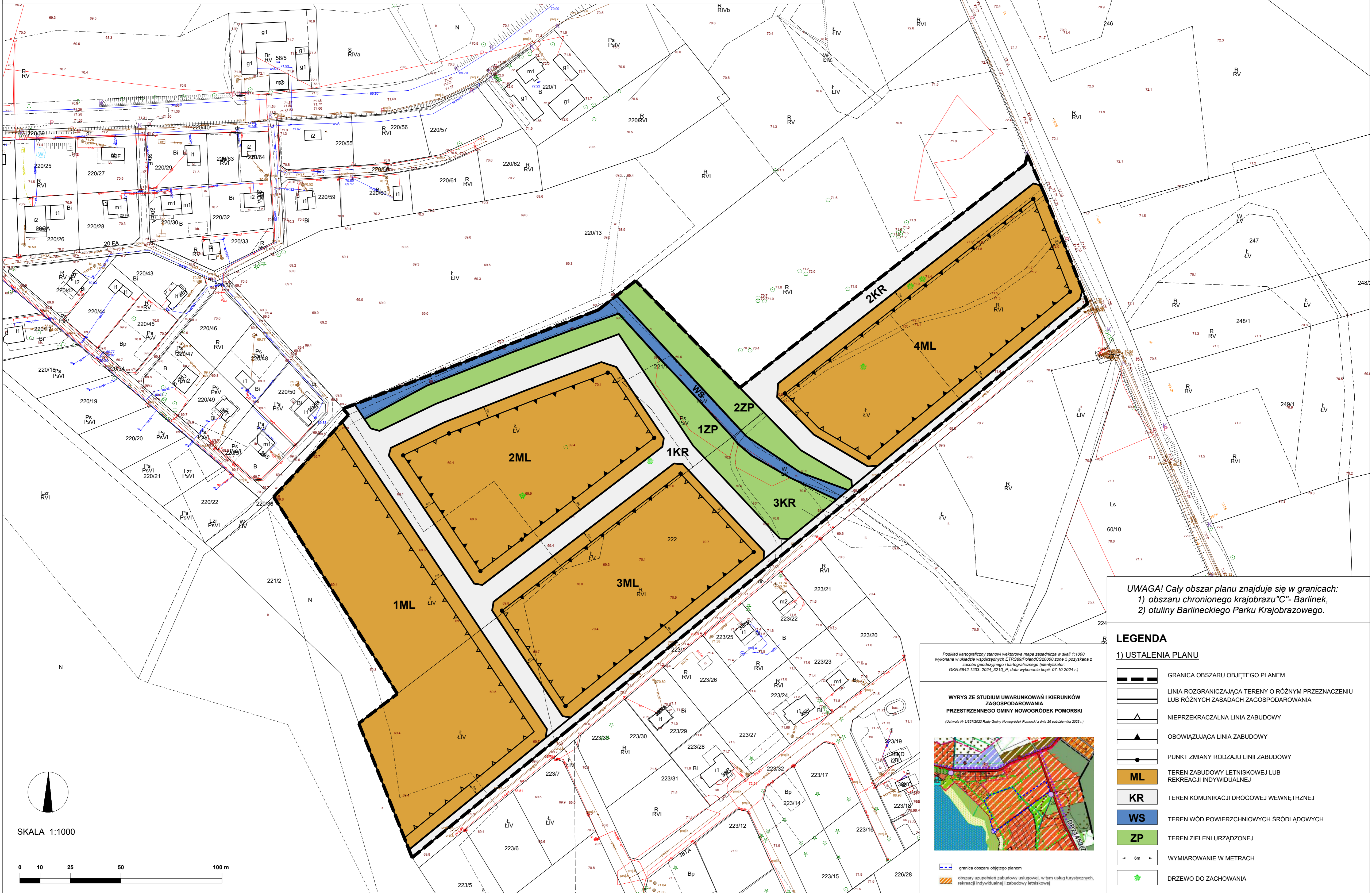
§ 12. Uchwała wchodzi w życie po upływie 14 dni od dnia ogłoszenia w Dzienniku Urzędowym Województwa Zachodniopomorskiego.

Przewodniczący Rady Gminy

Mariusz Konowałuk

MIEJSCOWY PLAN ZAGOSPODAROWANIA PRZESTRZENNEGO DLA OBSZARU POŁOŻONEGO NA WSCHÓD OD JEZIORA KARSKO WIELKIE W OBRĘBIE EWIDENCYJNYM KINICE












ZAŁĄCZNIK NR 1
do Uchwały Nr XXI/145/2026,
Rady Gminy Nowogrodek Pomorski z dnia 28 stycznia 2026 r.



UWAGA! Cały obszar planu znajduje się w granicach:
 1) obszaru chronionego krajobrazu "C" - Barlinek,
 2) utoru Barlineckiego Parku Krajobrazowego.

LEGENDA

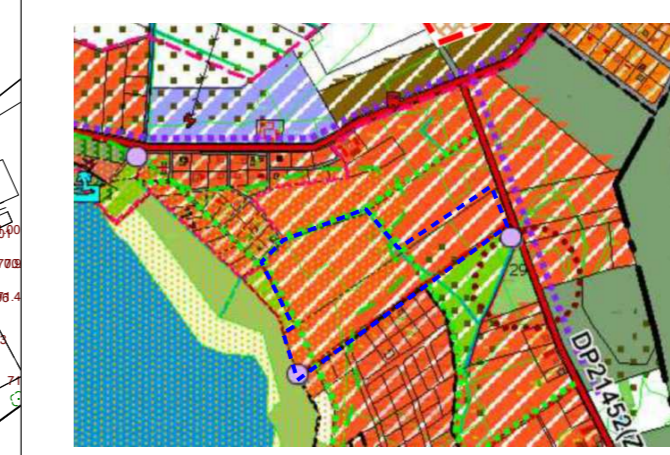
1) USTALENIA PLANU



-  GRANICA OBSZARU OBJĘTEGO PLANEM
-  LINIA ROZGRANICZAJĄCA TERENY O RÓŻNYM PRZEZNACZENIU LUB RÓŻNYCH ZASADACH ZAGOSPODAROWANIA
-  NIEPRZEKACZALNA LINIA ZABUDOWY
-  OBOWIĄZUJĄCA LINIA ZABUDOWY
-  PUNKT ZMIANY RODZAJU LINII ZABUDOWY
-  **ML** TEREN ZABUDOWY LETNISKOWEJ LUB REKREACJI INDYWIDUALNEJ
-  **KR** TEREN KOMUNIKACJI DROGOWEJ WEWNĘTRZNEJ
-  **WS** TEREN WÓD POWIERZCHNIOWYCH ŚRÓDLĄDOWYCH
-  **ZP** TEREN ZIELENI URZĄDZONEJ
-  WYMIAROWANIE W METRACH
-  DRZEWO DO ZACHOWANIA

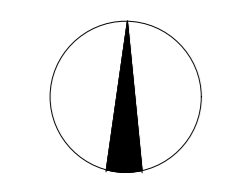
Podkład kartograficzny stanowi wektorowa mapa zasadnicza w skali 1:1000 wykonana w układzie współrzędnych ETRS89/Poland/CS20000 zone 5 pozyskana z zasobu geodezyjnego i kartograficznego (identyfikator: GKN.6642.1233_2024_3210_P_data wykonania kopii: 07.10.2024 r.)

WYRYS ZE STUDIUM UWARUNKOWAŃ I KIERUNKÓW ZAGOSPODAROWANIA PRZESTRZENNEGO GMINY NOWOGRODEK POMORSKI

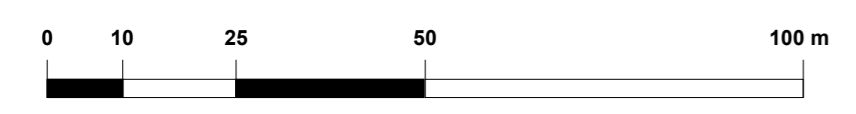
(Uchwała Nr I/257/2023 Rady Gminy Nowogrodek Pomorski z dnia 26 października 2023 r.)



 granica obszaru objętego planem
 obszary uspołecznienia zabudowy usługowej, w tym usług turystycznych, rekreacji indywidualnej i zabudowy letniskowej



SKALA 1:1000



Załącznik nr 2 do uchwały nr XXI/145/2026
Rady Gminy Nowogródek Pomorski
z dnia 28 stycznia 2026 r.

ROZSTRZYGNIĘCIE

o sposobie rozpatrzenia uwag złożonych do projektu planu miejscowego przedstawionego do konsultacji społecznych

Na podstawie art. 20 ust. 1 ustawy z dnia 27 marca 2003 r. o planowaniu i zagospodarowaniu przestrzennym (Dz. U. z 2023 r. poz. 977, 1506, 1597), w związku z art. 67 ust. 3 pkt 2 ustawy z dnia 7 lipca 2023 r. o zmianie ustawy o planowaniu i zagospodarowaniu przestrzennym (Dz. U. z 2023 r. poz. 1688 ze zm.), Rada Gminy Nowogródek Pomorski rozstrzyga co następuje:

Wobec braku uwag złożonych do projektu miejscowego planu zagospodarowania przestrzennego dla obszaru położonego na wschód od Jeziora Karskow Wielkie w obrębie ewidencyjnym Kinice, przedstawionego do konsultacji społecznych, nie rozstrzyga się o sposobie ich rozpatrzenia.

Załącznik nr 3 do uchwały nr XXI/145/2026
Rady Gminy Nowogródek Pomorski
z dnia 28 stycznia 2026 r.

ROZSTRZYGNIĘCIE

o sposobie realizacji inwestycji z zakresu infrastruktury technicznej, które należą do zadań własnych gminy, oraz o zasadach ich finansowania

Na podstawie art. 20 ust. 1 ustawy z dnia 27 marca 2003 r. o planowaniu i zagospodarowaniu przestrzennym (Dz. U. z 2024 r. poz. 1130 ze zm.), Rada Gminy Nowogródek Pomorski rozstrzyga co następuje:

Realizacja ustaleń miejscowego planu zagospodarowania przestrzennego dla obszaru położonego na wschód od Jeziora Karsko Wielkie w obrębie ewidencyjnym Kinice, nie spowoduje kosztów po stronie gminy z uwagi na brak inwestycji z zakresu infrastruktury technicznej, które należą do zadań własnych gminy, w związku z czym:

- 1) nie rozstrzyga się o sposobie ich realizacji oraz zasadach ich finansowania.
- 2) nie ustala się harmonogramu realizacji inwestycji.

Załącznik Nr 4 do uchwały Nr XXI/145/2026

Rady Gminy Nowogródek Pomorski

z dnia 28 stycznia 2026 r.

Zalacznik4.gml

Dane przestrzenne, o których mowa w art. 67a ust. 3 i 5 ustawy z dnia 27 marca 2003 r. o planowaniu i zagospodarowaniu przestrzennym (j.t. Dz.U. z 2020 r. poz. 293 z późn. zm.) ujawnione zostaną po kliknięciu w ikonę